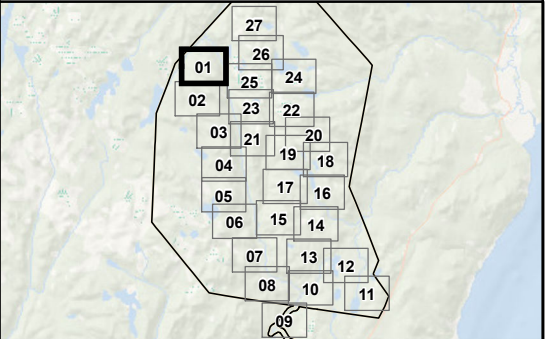


385 **DA25.1**
 Projet éolien Des Neiges –Secteur Charlevoix à
 Baie-Saint-Paul et à Saint-Urbain
6211-24-089

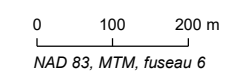
- Projet éolien Des Neiges –
Secteur Charlevoix**
- Configuration 5**
 - Éolienne (57)
 - Surface occupée par les éléments du projet
 - Configuration 4**
 - Éolienne (68)
 - Surface occupée par les éléments du projet
 - Configuration 3**
 - Éolienne (72)
 - Surface occupée par les éléments du projet
 - Présence de la grive de Bicknell (inventaire par appel)**
 - Absente
 - Présente (1 grive)
 - Présente (2 grives)
 - Présence de la grive de Bicknell (inventaire par enregistrement)**
 - Absente
 - Qualité de l'habitat de la grive de Bicknell**
 - Inadéquante
 - Sous-optimale
 - Optimale
 - Habitat potentiel de la grive de Bicknell
 - Habitats essentiels du caribou**
 - Perturbation anthropique temporaire
 - Aire de répartition du caribou forestier (2021)
 - Milieux naturels**
 - Hydrique - littoral
 - Hydrique - rive
 - Humide
 - Plan d'eau
 - Station de caractérisation validée
 - Station hydrique réalisée
 - Cours d'eau à écoulement permanent
 - Courbe de niveau (équid. 50 m)
 - RAIF (récolte 2023-2024)



Société de projet BVH2, s.e.n.c

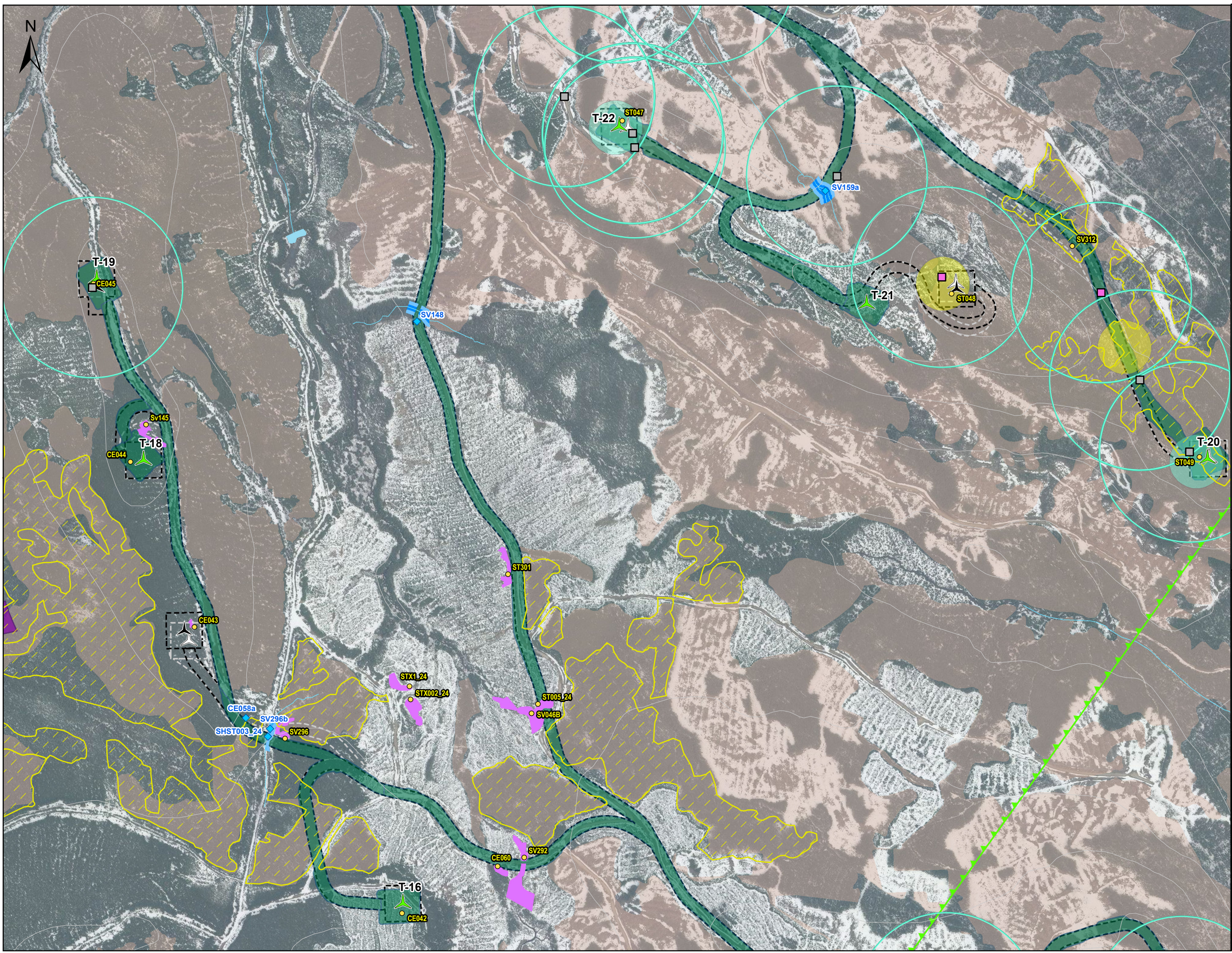
Optimisation du projet
Atlas cartographique

Sources :
GRHQ, 2019
MRNF, 2022
Vivid, 2020



17 février 2025





Projet éolien Des Neiges – Secteur Charlevoix

Configuration 5
 Éolienne (57)
 Surface occupée par les éléments du projet

Configuration 4
 Éolienne (68)
 Surface occupée par les éléments du projet

Configuration 3
 Éolienne (72)
 Surface occupée par les éléments du projet

Présence de la grive de Bicknell (inventaire par appel)
 Absente
 Présente (1 grive)
 Présente (2 grives)

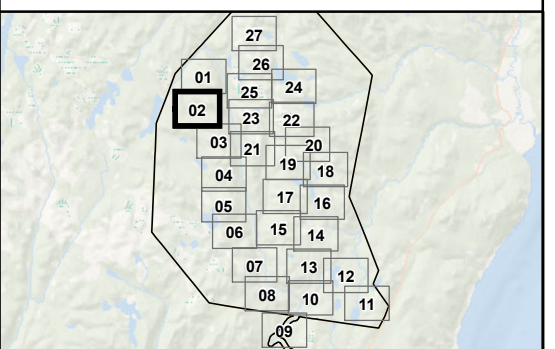
Présence de la grive de Bicknell (inventaire par enregistrement)
 Absente

Qualité de l'habitat de la grive de Bicknell
 Inadéquate
 Sous-optimale
 Optimale
 Habitat potentiel de la grive de Bicknell

Habitats essentiels du caribou
 Perturbation anthropique temporaire
 Aire de répartition du caribou forestier (2021)

Milieux naturels
 Hydrique - littoral
 Hydrique - rive
 Humide
 Plan d'eau

Station de caractérisation validée
 Station hydrique réalisée
 Cours d'eau à écoulement permanent
 Courbe de niveau (équid. 50 m)
 RAIF (récolte 2023-2024)

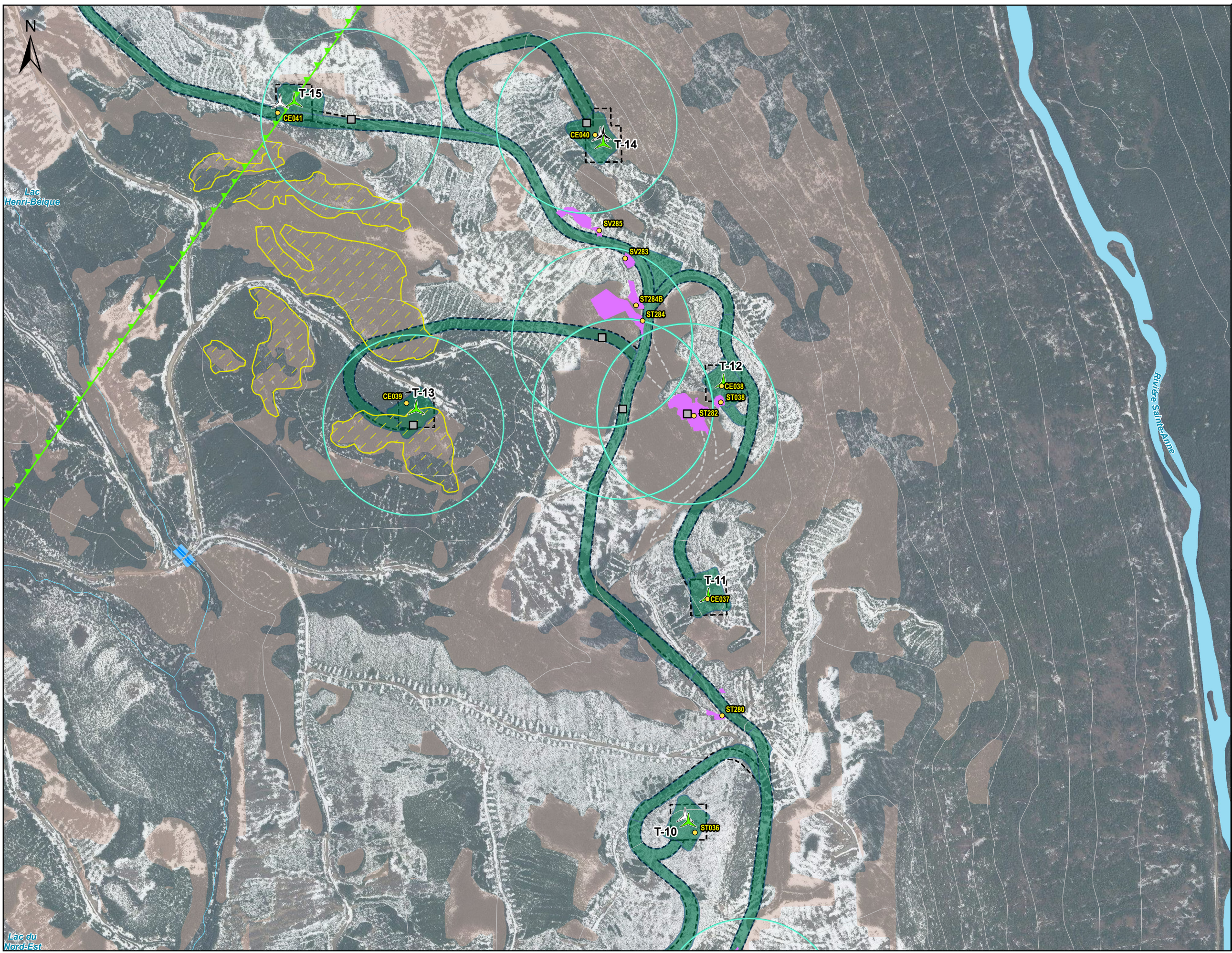


Société de projet BVH2, s.e.n.c

Optimisation du projet
Atlas cartographique

Sources :
GRHQ, 2019
MRNF, 2022
Vivid, 2020

0 100 200 m
NAD 83, MTM, fuseau 6



Projet éolien Des Neiges – Secteur Charlevoix

Configuration 5
 Éolienne (57)
 Surface occupée par les éléments du projet

Configuration 4
 Éolienne (68)
 Surface occupée par les éléments du projet

Configuration 3
 Éolienne (72)
 Surface occupée par les éléments du projet

Présence de la grive de Bicknell (inventaire par appel)
 Absente
 Présente (1 grive)
 Présente (2 grives)

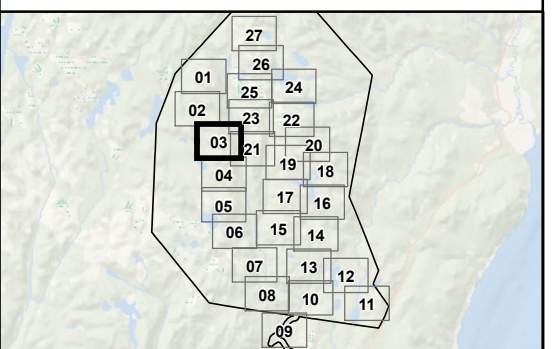
Présence de la grive de Bicknell (inventaire par enregistrement)
 Absente

Qualité de l'habitat de la grive de Bicknell
 Inadéquate
 Sous-optimale
 Optimale
 Habitat potentiel de la grive de Bicknell

Habitats essentiels du caribou
 Perturbation anthropique temporaire
 Aire de répartition du caribou forestier (2021)

Milieus naturels
 Hydrique - littoral
 Hydrique - rive
 Humide
 Plan d'eau

Station de caractérisation validée
 Station hydrique réalisée
 Cours d'eau à écoulement permanent
 Courbe de niveau (équid. 50 m)
 RAIF (récolte 2023-2024)



Société de projet BVH2, s.e.n.c

Optimisation du projet
Atlas cartographique

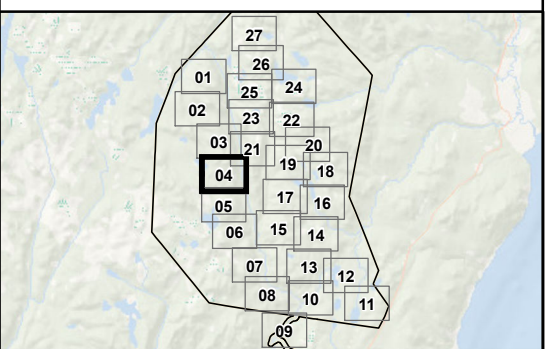
Sources :
GRHQ, 2019
MRNF, 2022
Vivid, 2020

0 100 200 m
NAD 83, MTM, fuseau 6



Projet éolien Des Neiges – Secteur Charlevoix

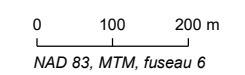
- Configuration 5**
 - Éolienne (57)
 - Surface occupée par les éléments du projet
- Configuration 4**
 - Éolienne (68)
 - Surface occupée par les éléments du projet
- Configuration 3**
 - Éolienne (72)
 - Surface occupée par les éléments du projet
- Présence de la grive de Bicknell (inventaire par appel)**
 - Absente
 - Présente (1 grive)
 - Présente (2 grives)
- Présence de la grive de Bicknell (inventaire par enregistrement)**
 - Absente
- Qualité de l'habitat de la grive de Bicknell**
 - Inadéquate
 - Sous-optimale
 - Optimale
 - Habitat potentiel de la grive de Bicknell
- Habitats essentiels du caribou**
 - Perturbation anthropique temporaire
 - Aire de répartition du caribou forestier (2021)
- Milieus naturels**
 - Hydrique - littoral
 - Hydrique - rive
 - Humide
 - Plan d'eau
- Autres symboles**
 - Station de caractérisation validée
 - Station hydrique réalisée
 - Cours d'eau à écoulement permanent
 - Courbe de niveau (équid. 50 m)
 - RAIF (récolte 2023-2024)



Société de projet BVH2, s.e.n.c

Optimisation du projet
Atlas cartographique

Sources :
GRHQ, 2019
MRNF, 2022
Vivid, 2020



17 février 2025





Projet éolien Des Neiges – Secteur Charlevoix

Configuration 5
 Éolienne (57)
 Surface occupée par les éléments du projet

Configuration 4
 Éolienne (68)
 Surface occupée par les éléments du projet

Configuration 3
 Éolienne (72)
 Surface occupée par les éléments du projet

Présence de la grive de Bicknell (inventaire par appel)
 Absente
 Présente (1 grive)
 Présente (2 grives)

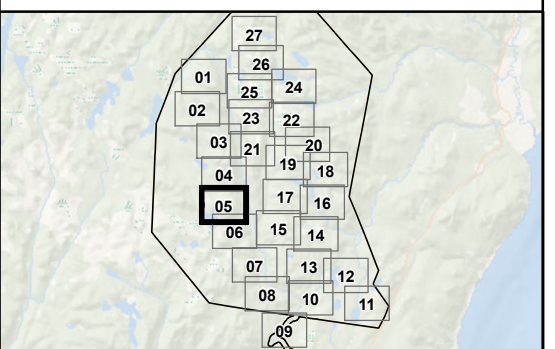
Présence de la grive de Bicknell (inventaire par enregistrement)
 Absente
 Rayon d'action de 250 m depuis une station

Qualité de l'habitat de la grive de Bicknell
 Inadéquate
 Sous-optimale
 Optimale
 Habitat potentiel de la grive de Bicknell

Habitats essentiels du caribou
 Perturbation anthropique temporaire
 Aire de répartition du caribou forestier (2021)

Milieux naturels
 Hydrique - littoral
 Hydrique - rive
 Humide
 Plan d'eau

Station de caractérisation validée
 Station hydrique réalisée
 Cours d'eau à écoulement permanent
 Courbe de niveau (équid. 50 m)
 RAIF (récolte 2023-2024)

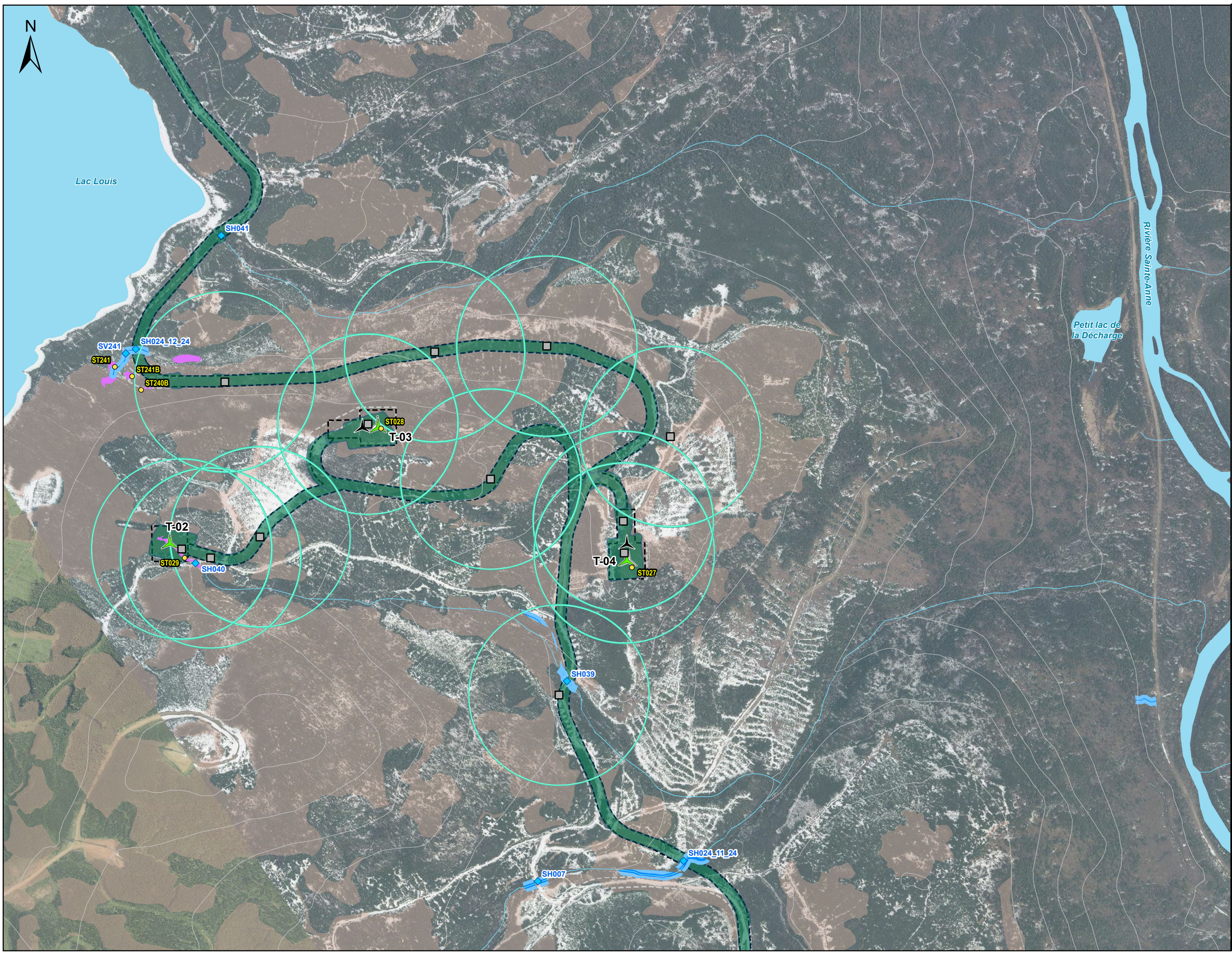


Société de projet BVH2, s.e.n.c

Optimisation du projet
Atlas cartographique

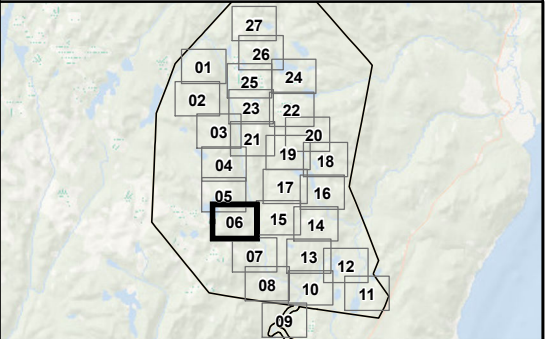
Sources :
GRHQ, 2019
MRNF, 2022
Vivid, 2020

0 100 200 m
NAD 83, MTM, fuseau 6



**Projet éolien Des Neiges –
Secteur Charlevoix**

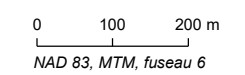
- Configuration 5**
 Éolienne (57)
 Surface occupée par les éléments du projet
- Configuration 4**
 Éolienne (68)
 Surface occupée par les éléments du projet
- Configuration 3**
 Éolienne (72)
 Surface occupée par les éléments du projet
- Présence de la grive de Bicknell (inventaire par appel)**
 Absente
 Présente (1 grive)
 Présente (2 grives)
 Rayon d'action de 250 m depuis un point d'appel
- Présence de la grive de Bicknell (inventaire par enregistrement)**
 Absente
 Rayon d'action de 250 m depuis une station
- Qualité de l'habitat de la grive de Bicknell**
 Inadéquate
 Sous-optimale
 Optimale
 Habitat potentiel de la grive de Bicknell
- Habitats essentiels du caribou**
 Perturbation anthropique temporaire
 Aire de répartition du caribou forestier (2021)
- Milieus naturels**
 Hydrique - littoral
 Hydrique - rive
 Humide
 Plan d'eau
 Station de caractérisation validée
 Station hydrique réalisée
 Cours d'eau à écoulement permanent
 Courbe de niveau (équid. 50 m)
 RAIF (récolte 2023-2024)



Société de projet BVH2, s.e.n.c

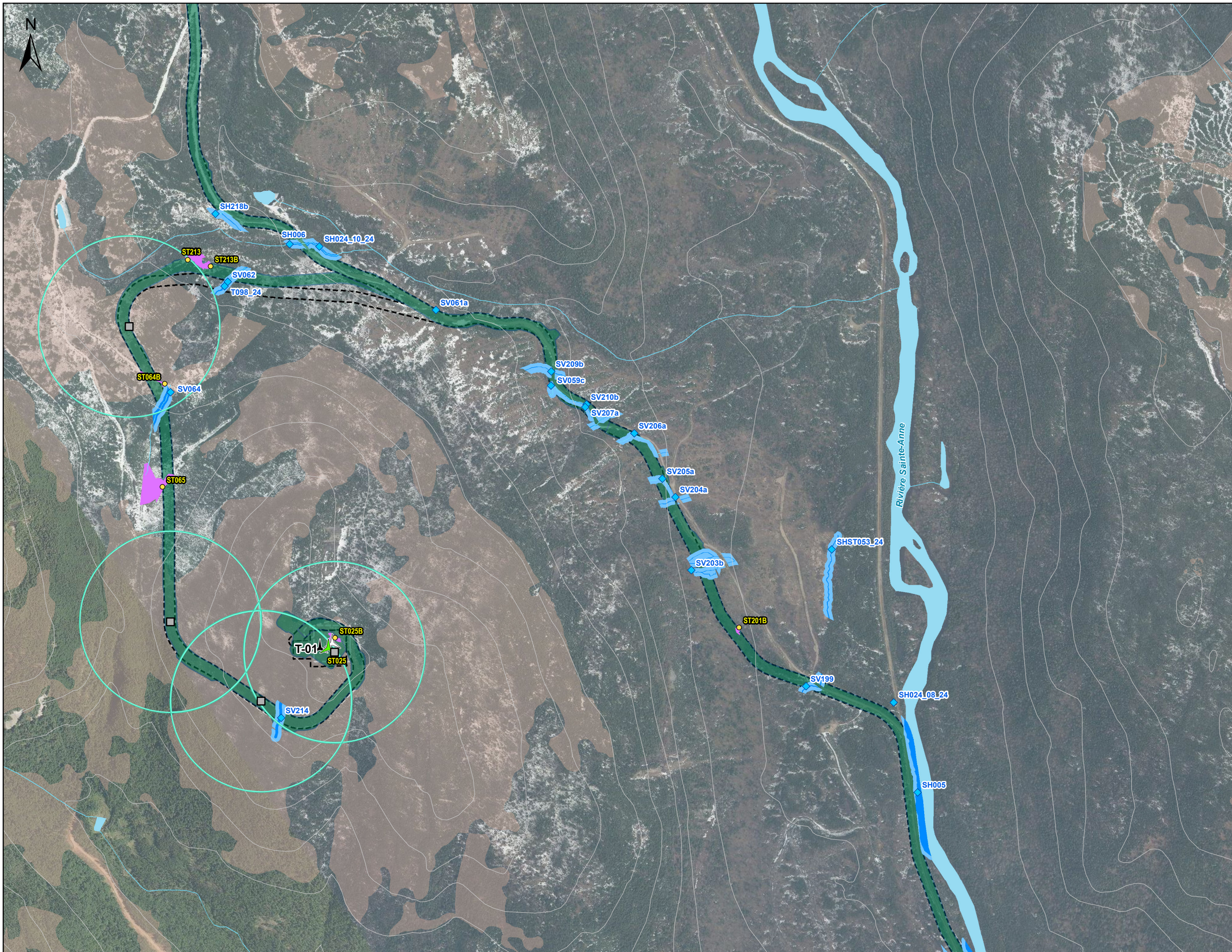
Optimisation du projet
Atlas cartographique

Sources :
GRHQ, 2019
MRNF, 2022
Vivid, 2020



17 février 2025





Projet éolien Des Neiges – Secteur Charlevoix

Configuration 5
 Éolienne (57)
 Surface occupée par les éléments du projet

Configuration 4
 Éolienne (68)
 Surface occupée par les éléments du projet

Configuration 3
 Éolienne (72)
 Surface occupée par les éléments du projet

Présence de la grive de Bicknell (inventaire par appel)
 Absente
 Présente (1 grive)
 Présente (2 grives)

Présence de la grive de Bicknell (inventaire par enregistrement)
 Absente

Rayon d'action de 250 m depuis un point d'appel

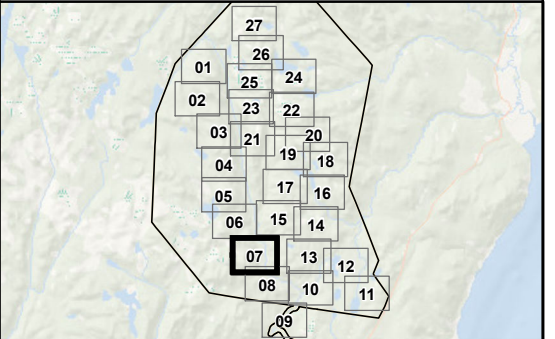
Rayon d'action de 250 m depuis une station

Qualité de l'habitat de la grive de Bicknell
 Inadéquate
 Sous-optimale
 Optimale
 Habitat potentiel de la grive de Bicknell

Habitats essentiels du caribou
 Perturbation anthropique temporaire
 Aire de répartition du caribou forestier (2021)

Milieux naturels
 Hydrique - littoral
 Hydrique - rive
 Humide
 Plan d'eau

Station de caractérisation validée
 Station hydrique réalisée
 Cours d'eau à écoulement permanent
 Courbe de niveau (équid. 50 m)
 RAIF (récolte 2023-2024)



Société de projet BVH2, s.e.n.c

Optimisation du projet
Atlas cartographique

Sources :
GRHQ, 2019
MRNF, 2022
Vivid, 2020

0 100 200 m
NAD 83, MTM, fuseau 6



Projet éolien Des Neiges – Secteur Charlevoix

Configuration 5
 Éolienne (57)
 Surface occupée par les éléments du projet

Configuration 4
 Éolienne (68)
 Surface occupée par les éléments du projet

Configuration 3
 Éolienne (72)
 Surface occupée par les éléments du projet

Présence de la grive de Bicknell (inventaire par appel)
 Absente
 Présente (1 grive)
 Présente (2 grives)
 Rayon d'action de 250 m depuis un point d'appel

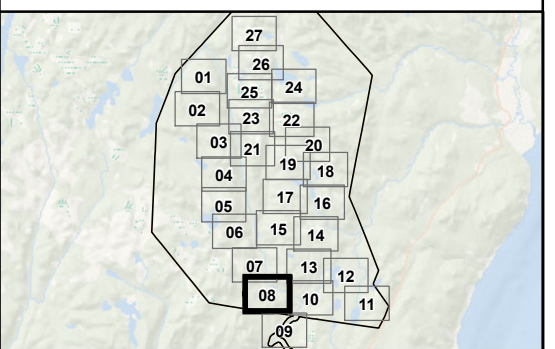
Présence de la grive de Bicknell (inventaire par enregistrement)
 Absente
 Rayon d'action de 250 m depuis une station

Qualité de l'habitat de la grive de Bicknell
 Inadéquate
 Sous-optimale
 Optimale
 Habitat potentiel de la grive de Bicknell

Habitats essentiels du caribou
 Perturbation anthropique temporaire
 Aire de répartition du caribou forestier (2021)

Milieus naturels
 Hydrique - littoral
 Hydrique - rive
 Humide
 Plan d'eau

Station de caractérisation validée
 Station hydrique réalisée
 Cours d'eau à écoulement permanent
 Courbe de niveau (équid. 50 m)
 RAIF (récolte 2023-2024)



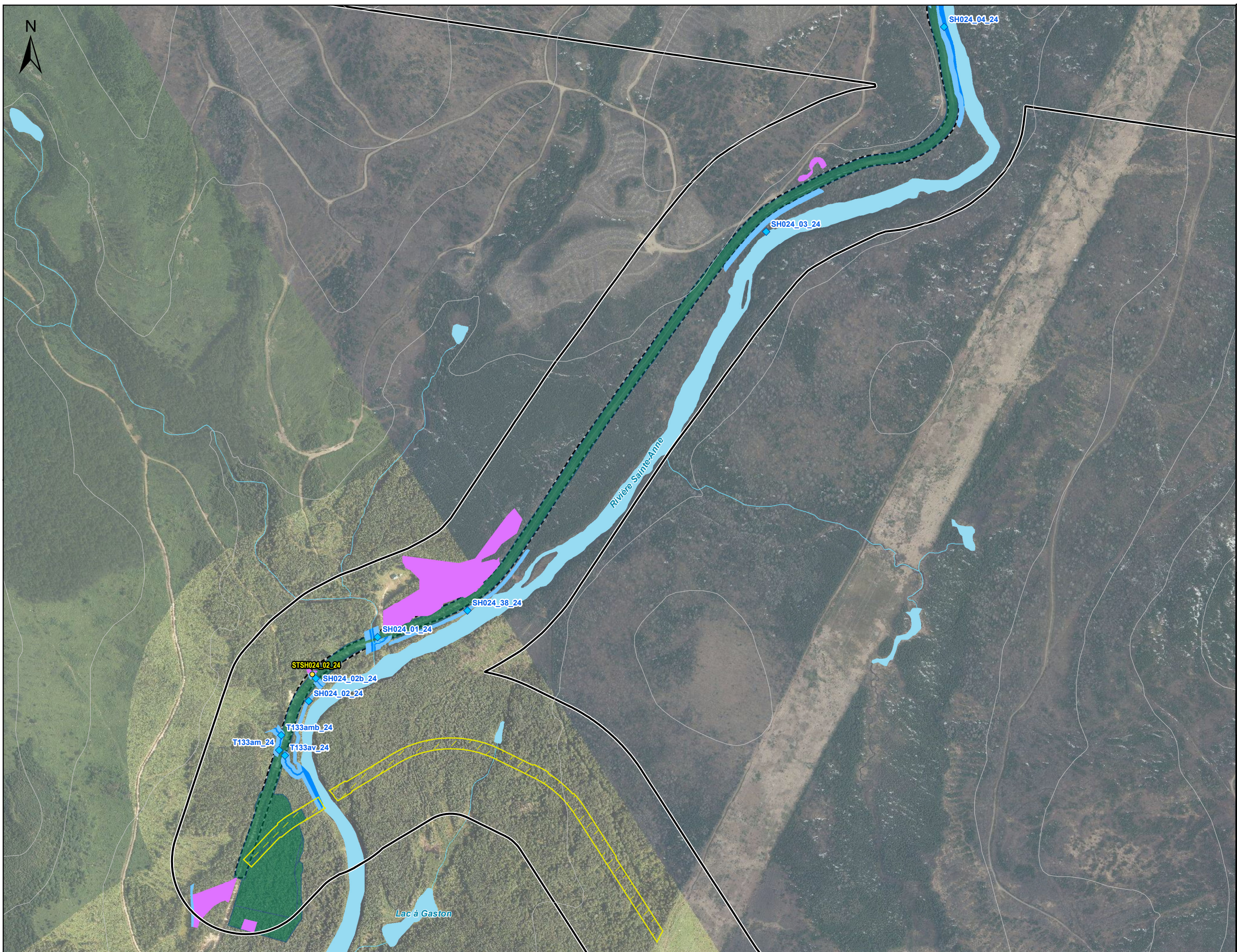
Société de projet BVH2, s.e.n.c

Optimisation du projet
Atlas cartographique

Sources :
GRHQ, 2019
MRNF, 2022
Vivid, 2020

0 100 200 m
NAD 83, MTM, fuseau 6

PESCA



Projet éolien Des Neiges – Secteur Charlevoix

Configuration 5
 Éolienne (57)
 Surface occupée par les éléments du projet

Configuration 4
 Éolienne (68)
 Surface occupée par les éléments du projet

Configuration 3
 Éolienne (72)
 Surface occupée par les éléments du projet

Présence de la grive de Bicknell (inventaire par appel)
 Absente
 Présente (1 grive)
 Présente (2 grives)

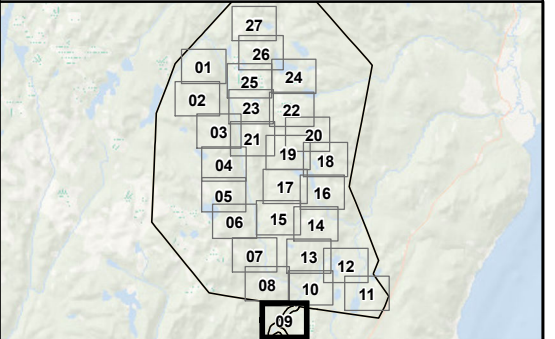
Présence de la grive de Bicknell (inventaire par enregistrement)
 Absente

Qualité de l'habitat de la grive de Bicknell
 Inadéquate
 Sous-optimale
 Optimale
 Habitat potentiel de la grive de Bicknell

Habitats essentiels du caribou
 Perturbation anthropique temporaire
 Aire de répartition du caribou forestier (2021)

Milieus naturels
 Hydrique - littoral
 Hydrique - rive
 Humide
 Plan d'eau

Station de caractérisation validée
 Station hydrique réalisée
 Cours d'eau à écoulement permanent
 Courbe de niveau (équid. 50 m)
 RAIF (récolte 2023-2024)



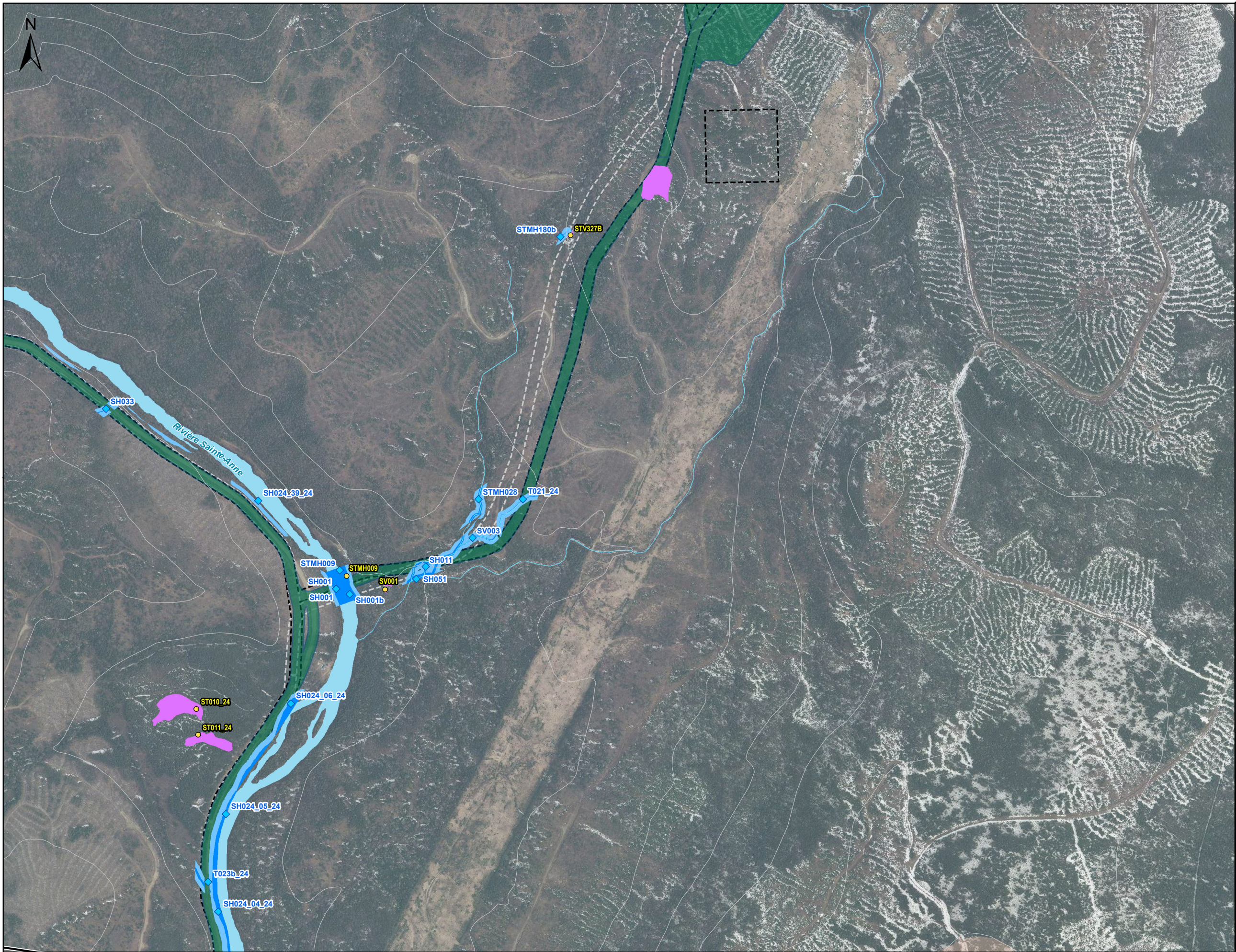
Société de projet BVH2, s.e.n.c

Optimisation du projet
Atlas cartographique

Sources :
GRHQ, 2019
MRNF, 2022
Vivid, 2020

0 100 200 m
NAD 83, MTM, fuseau 6

17 février 2025



Projet éolien Des Neiges – Secteur Charlevoix

Configuration 5
 Éolienne (57)
 Surface occupée par les éléments du projet

Configuration 4
 Éolienne (68)
 Surface occupée par les éléments du projet

Configuration 3
 Éolienne (72)
 Surface occupée par les éléments du projet

Présence de la grive de Bicknell (inventaire par appel)
 Absente
 Présente (1 grive)
 Présente (2 grives)

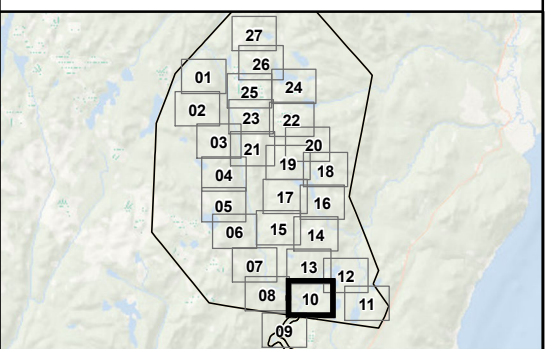
Présence de la grive de Bicknell (inventaire par enregistrement)
 Absente
 Rayon d'action de 250 m depuis une station

Qualité de l'habitat de la grive de Bicknell
 Inadéquate
 Sous-optimale
 Optimale
 Habitat potentiel de la grive de Bicknell

Habitats essentiels du caribou
 Perturbation anthropique temporaire
 Aire de répartition du caribou forestier (2021)

Milieus naturels
 Hydrique - littoral
 Hydrique - rive
 Humide
 Plan d'eau

Station de caractérisation validée
 Station hydrique réalisée
 Cours d'eau à écoulement permanent
 Courbe de niveau (équid. 50 m)
 RAI (récolte 2023-2024)



Société de projet BVH2, s.e.n.c

Optimisation du projet
Atlas cartographique

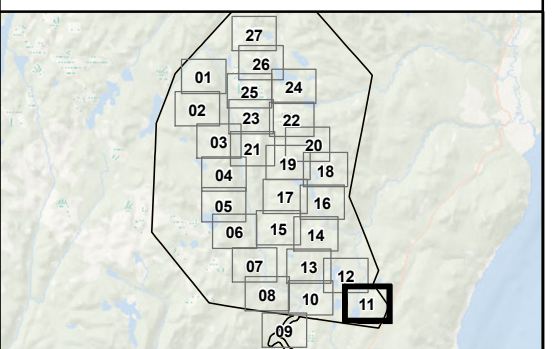
Sources :
GRHQ, 2019
MRNF, 2022
Vivid, 2020

0 100 200 m
NAD 83, MTM, fuseau 6



Projet éolien Des Neiges – Secteur Charlevoix

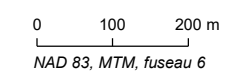
- Configuration 5**
- Éolienne (57)
- Surface occupée par les éléments du projet
- Configuration 4**
- Éolienne (68)
- Surface occupée par les éléments du projet
- Configuration 3**
- Éolienne (72)
- Surface occupée par les éléments du projet
- Présence de la grive de Bicknell (inventaire par appel)**
- Absente
- Présente (1 grive)
- Présente (2 grives)
- Rayon d'action de 250 m depuis un point d'appel
- Présence de la grive de Bicknell (inventaire par enregistrement)**
- Absente
- Rayon d'action de 250 m depuis une station
- Qualité de l'habitat de la grive de Bicknell**
- Inadéquate
- Sous-optimale
- Optimale
- Habitat potentiel de la grive de Bicknell
- Habitats essentiels du caribou**
- Perturbation anthropique temporaire
- Aire de répartition du caribou forestier (2021)
- Milieus naturels**
- Hydrique - littoral
- Hydrique - rive
- Humide
- Plan d'eau
- Station de caractérisation validée
- Station hydrique réalisée
- Cours d'eau à écoulement permanent
- Courbe de niveau (équid. 50 m)
- RAIF (récolte 2023-2024)



Société de projet BVH2, s.e.n.c

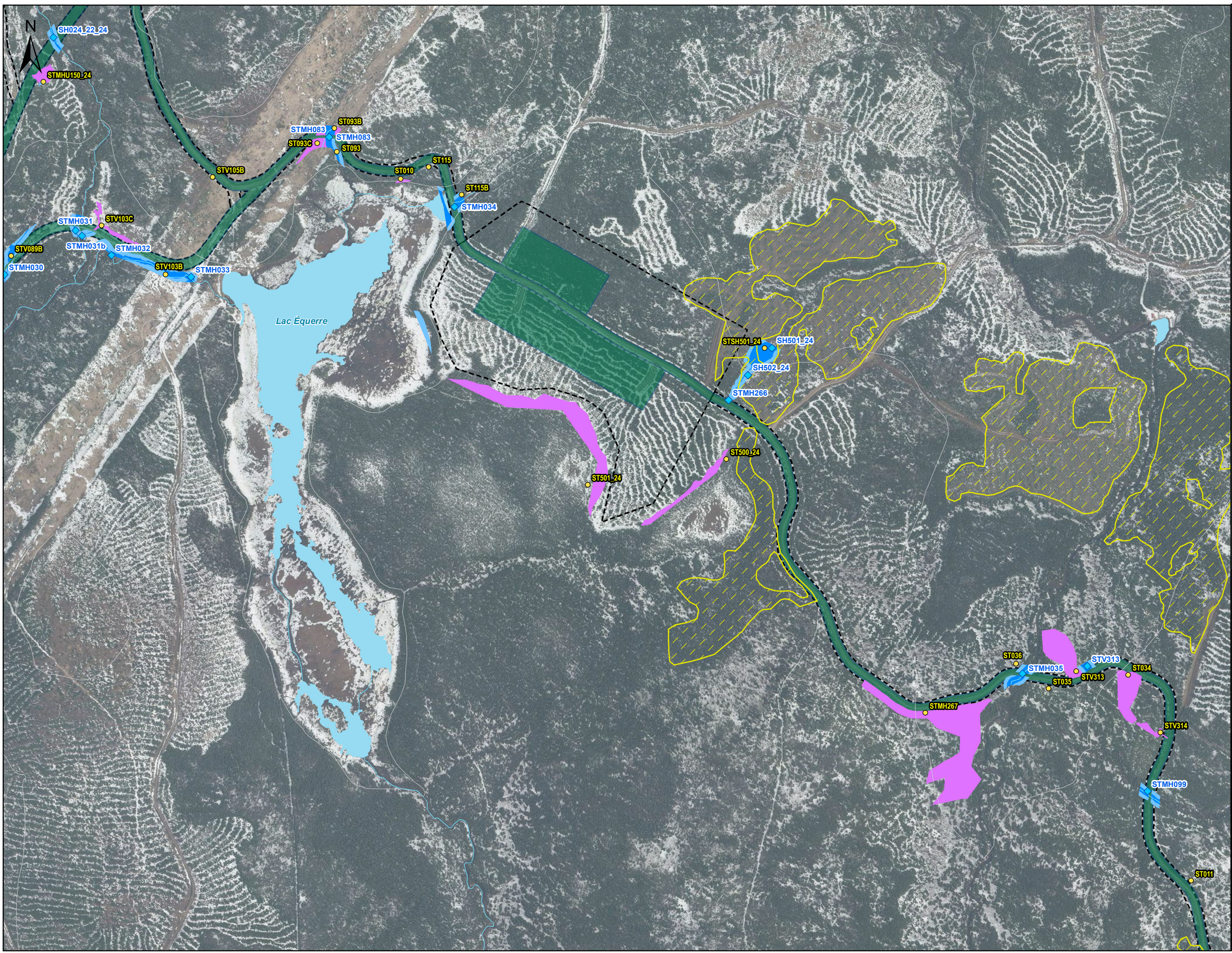
Optimisation du projet
Atlas cartographique

Sources :
GRHQ, 2019
MRNF, 2022
Vivid, 2020



17 février 2025





Projet éolien Des Neiges – Secteur Charlevoix

Configuration 5
 Éolienne (57)
 Surface occupée par les éléments du projet

Configuration 4
 Éolienne (68)
 Surface occupée par les éléments du projet

Configuration 3
 Éolienne (72)
 Surface occupée par les éléments du projet

Présence de la grive de Bicknell (inventaire par appel)
 Absente
 Présente (1 grive)
 Présente (2 grives)

Rayon d'action de 250 m depuis un point d'appel

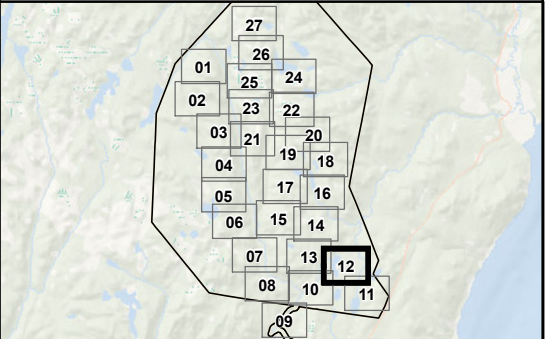
Présence de la grive de Bicknell (inventaire par enregistrement)
 Absente
 Rayon d'action de 250 m depuis une station

Qualité de l'habitat de la grive de Bicknell
 Inadéquate
 Sous-optimale
 Optimale
 Habitat potentiel de la grive de Bicknell

Habitats essentiels du caribou
 Perturbation anthropique temporaire
 Aire de répartition du caribou forestier (2021)

Milieus naturels
 Hydrique - littoral
 Hydrique - rive
 Humide
 Plan d'eau

Station de caractérisation validée
 Station hydrique réalisée
 Cours d'eau à écoulement permanent
 Courbe de niveau (équid. 50 m)
 RAIF (récolte 2023-2024)



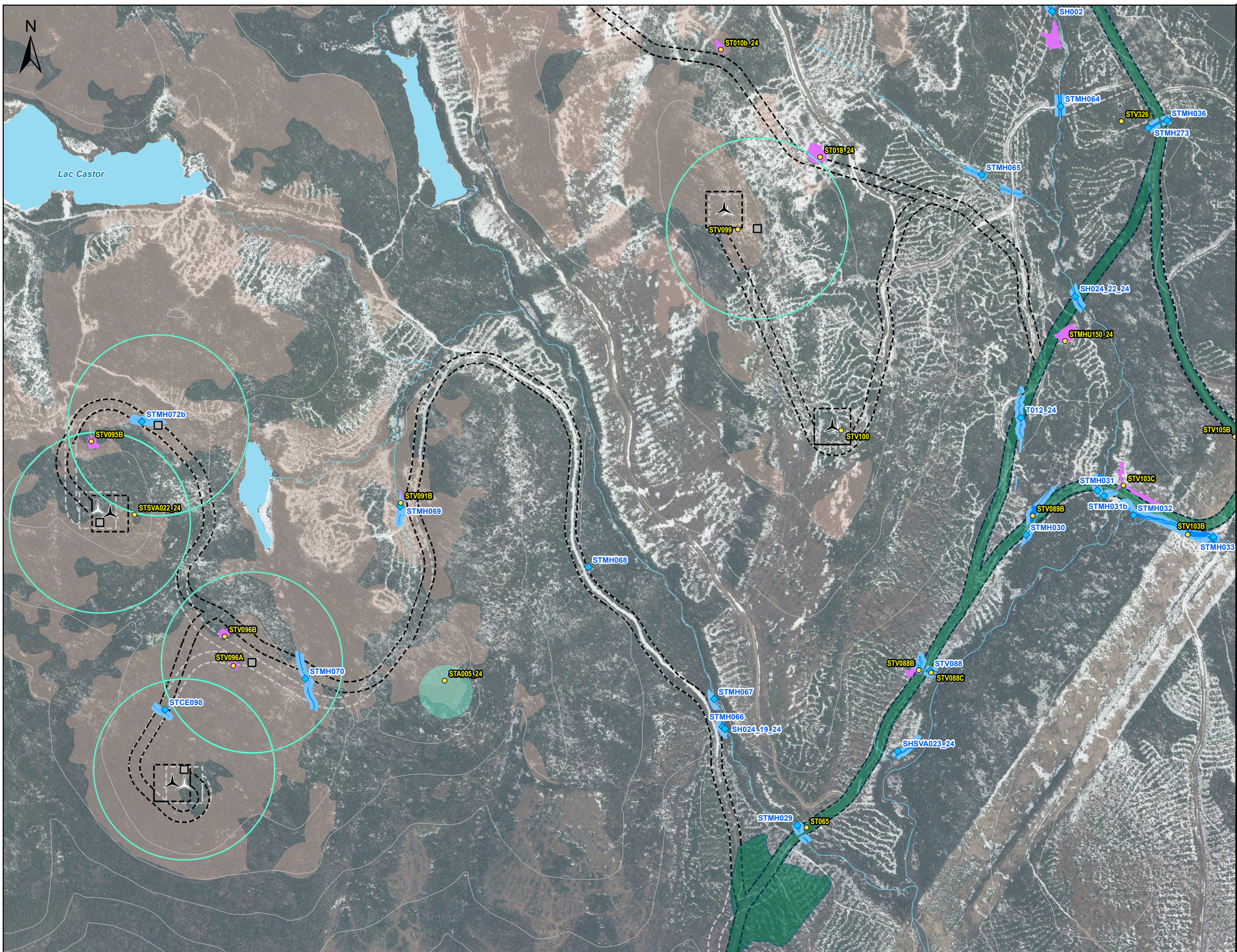
Société de projet BVH2, s.e.n.c

Optimisation du projet
Atlas cartographique

Sources :
GRHQ, 2019
MRNF, 2022
Vivid, 2020

0 100 200 m
NAD 83, MTM, fuseau 6

17 février 2025



Projet éolien Des Neiges – Secteur Charlevoix

Configuration 5
 Éolienne (57)
 Surface occupée par les éléments du projet

Configuration 4
 Éolienne (68)
 Surface occupée par les éléments du projet

Configuration 3
 Éolienne (72)
 Surface occupée par les éléments du projet

Présence de la grive de Bicknell (inventaire par appel)
 Absente
 Présente (1 grive)
 Présente (2 grives)

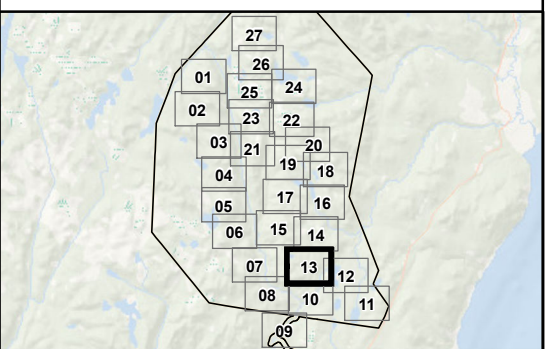
Présence de la grive de Bicknell (inventaire par enregistrement)
 Absente

Qualité de l'habitat de la grive de Bicknell
 Inadéquate
 Sous-optimale
 Optimale
 Habitat potentiel de la grive de Bicknell

Habitats essentiels du caribou
 Perturbation anthropique temporaire
 Aire de répartition du caribou forestier (2021)

Milieus naturels
 Hydrique - littoral
 Hydrique - rive
 Humide
 Plan d'eau

Station de caractérisation validée
 Station hydrique réalisée
 Cours d'eau à écoulement permanent
 Courbe de niveau (équid. 50 m)
 RAIF (récolte 2023-2024)



Société de projet BVH2, s.e.n.c

Optimisation du projet
Atlas cartographique

Sources :
GRHQ, 2019
MRNF, 2022
Vivid, 2020

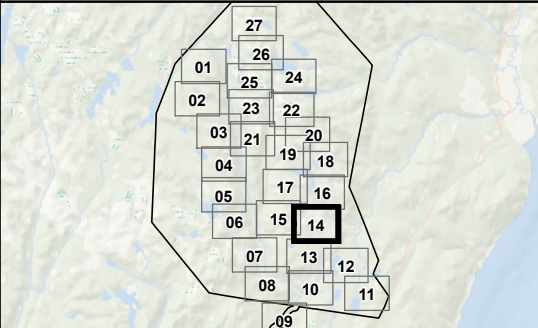
0 100 200 m
NAD 83, MTM, fuseau 6

17 février 2025



Projet éolien Des Neiges – Secteur Charlevoix

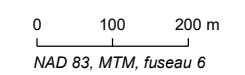
- Configuration 5**
 Éolienne (57)
 Surface occupée par les éléments du projet
- Configuration 4**
 Éolienne (68)
 Surface occupée par les éléments du projet
- Configuration 3**
 Éolienne (72)
 Surface occupée par les éléments du projet
- Présence de la grive de Bicknell (inventaire par appel)**
 Absente
 Présente (1 grive)
 Présente (2 grives)
 Rayon d'action de 250 m depuis un point d'appel
- Présence de la grive de Bicknell (inventaire par enregistrement)**
 Absente
 Rayon d'action de 250 m depuis une station
- Qualité de l'habitat de la grive de Bicknell**
 Inadéquate
 Sous-optimale
 Optimale
 Habitat potentiel de la grive de Bicknell
- Habitats essentiels du caribou**
 Perturbation anthropique temporaire
 Aire de répartition du caribou forestier (2021)
- Milieux naturels**
 Hydrique - littoral
 Hydrique - rive
 Humide
 Plan d'eau
 Station de caractérisation validée
 Station hydrique réalisée
 Cours d'eau à écoulement permanent
 Courbe de niveau (équid. 50 m)
 RAIF (récolte 2023-2024)



Société de projet BVH2, s.e.n.c

Optimisation du projet
Atlas cartographique

Sources :
GRHQ, 2019
MRNF, 2022
Vivid, 2020



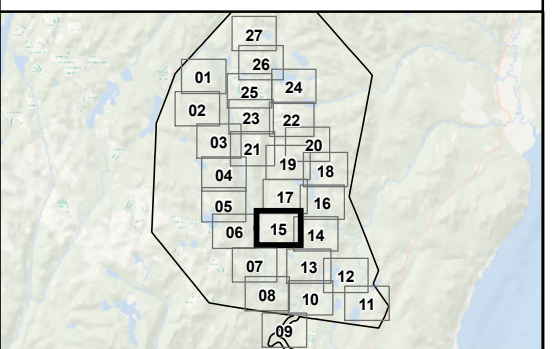
17 février 2025





**Projet éolien Des Neiges –
Secteur Charlevoix**

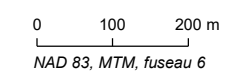
- Configuration 5**
 Éolienne (57)
 Surface occupée par les éléments du projet
- Configuration 4**
 Éolienne (68)
 Surface occupée par les éléments du projet
- Configuration 3**
 Éolienne (72)
 Surface occupée par les éléments du projet
- Présence de la grive de Bicknell (inventaire par appel)**
 Absente
 Présente (1 grive)
 Présente (2 grives)
 Rayon d'action de 250 m depuis un point d'appel
- Présence de la grive de Bicknell (inventaire par enregistrement)**
 Absente
 Rayon d'action de 250 m depuis une station
- Qualité de l'habitat de la grive de Bicknell**
 Inadéquate
 Sous-optimale
 Optimale
 Habitat potentiel de la grive de Bicknell
- Habitats essentiels du caribou**
 Perturbation anthropique temporaire
 Aire de répartition du caribou forestier (2021)
- Milieus naturels**
 Hydrique - littoral
 Hydrique - rive
 Humide
 Plan d'eau
 Station de caractérisation validée
 Station hydrique réalisée
 Cours d'eau à écoulement permanent
 Courbe de niveau (équid. 50 m)
 RAIF (récolte 2023-2024)



Société de projet BVH2, s.e.n.c

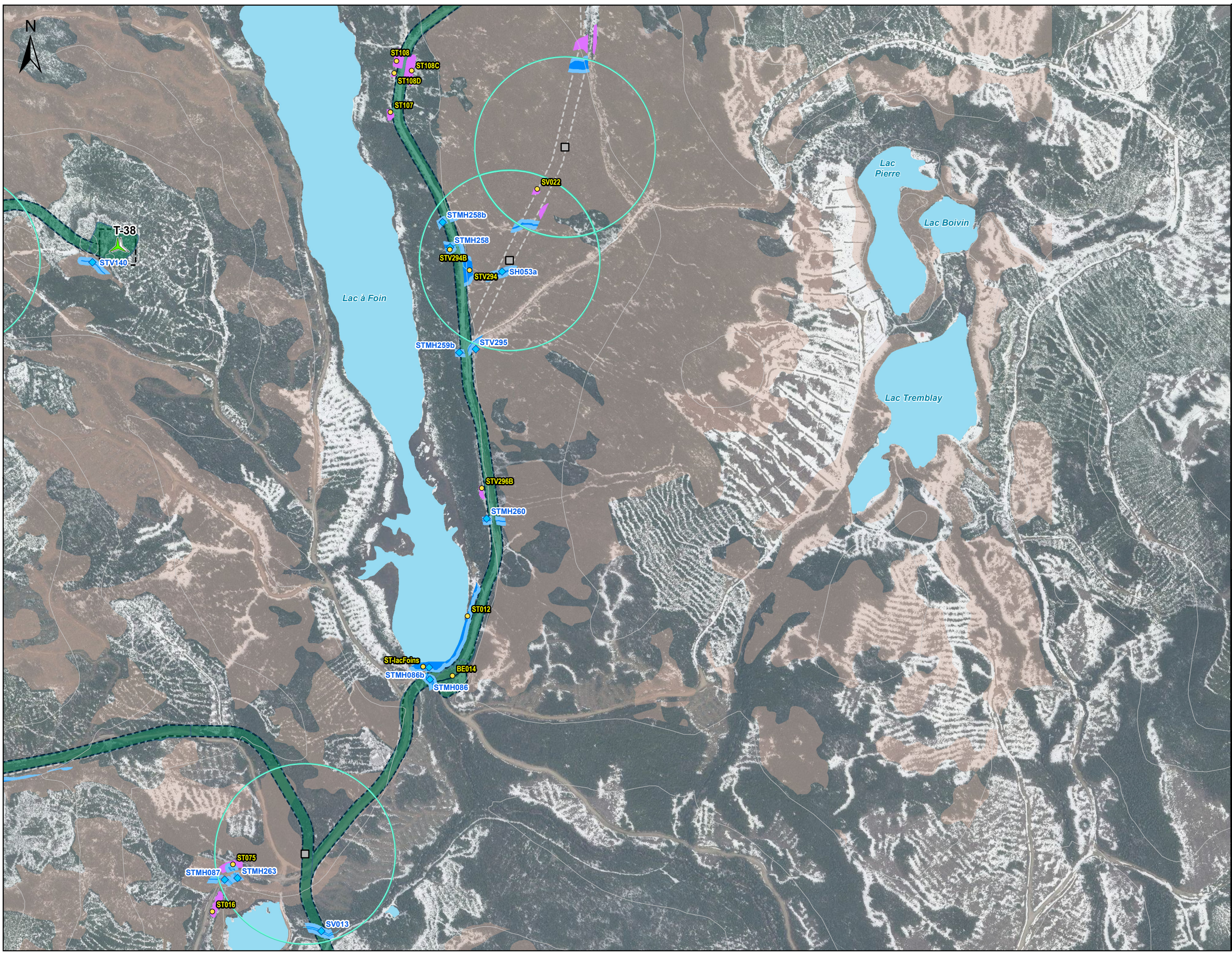
Optimisation du projet
Atlas cartographique

Sources :
GRHQ, 2019
MRNF, 2022
Vivid, 2020



17 février 2025





Projet éolien Des Neiges – Secteur Charlevoix

Configuration 5
 Éolienne (57)
 Surface occupée par les éléments du projet

Configuration 4
 Éolienne (68)
 Surface occupée par les éléments du projet

Configuration 3
 Éolienne (72)
 Surface occupée par les éléments du projet

Présence de la grive de Bicknell (inventaire par appel)
 Absente
 Présente (1 grive)
 Présente (2 grives)

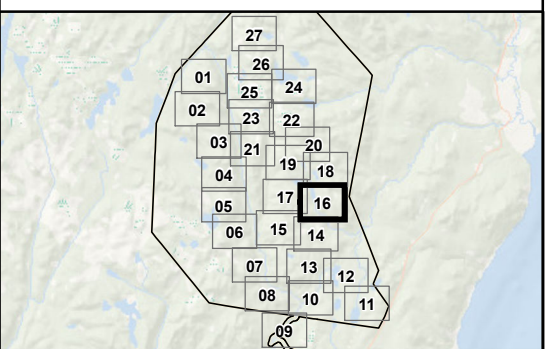
Présence de la grive de Bicknell (inventaire par enregistrement)
 Absente
 Rayon d'action de 250 m depuis une station

Qualité de l'habitat de la grive de Bicknell
 Inadéquate
 Sous-optimale
 Optimale
 Habitat potentiel de la grive de Bicknell

Habitats essentiels du caribou
 Perturbation anthropique temporaire
 Aire de répartition du caribou forestier (2021)

Milieus naturels
 Hydrique - littoral
 Hydrique - rive
 Humide
 Plan d'eau

Station de caractérisation validée
 Station hydrique réalisée
 Cours d'eau à écoulement permanent
 Courbe de niveau (équid. 50 m)
 RAIF (récolte 2023-2024)

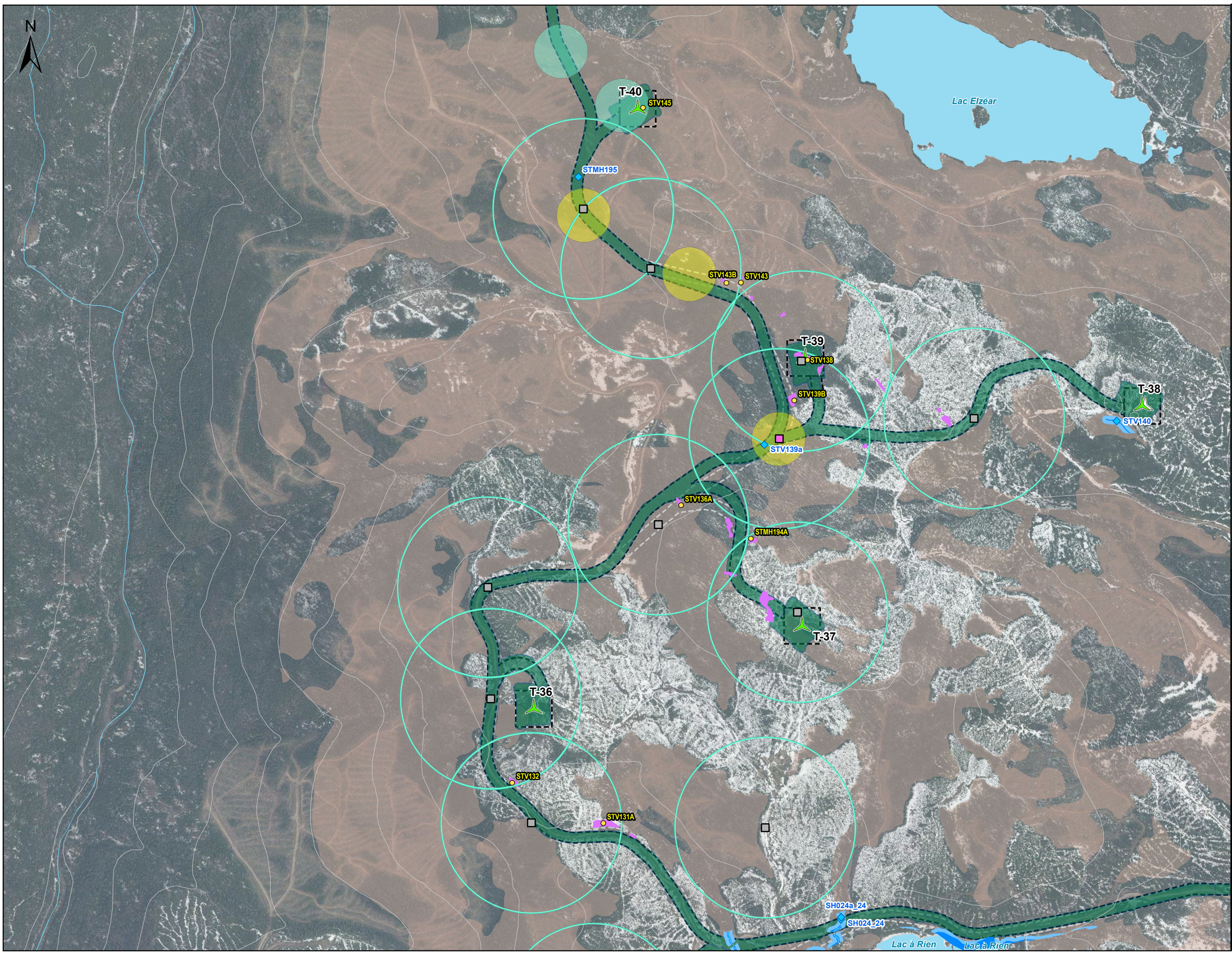


Société de projet BVH2, s.e.n.c

Optimisation du projet
Atlas cartographique

Sources :
GRHQ, 2019
MRNF, 2022
Vivid, 2020

0 100 200 m
NAD 83, MTM, fuseau 6



Projet éolien Des Neiges – Secteur Charlevoix

Configuration 5
 Éolienne (57)
 Surface occupée par les éléments du projet

Configuration 4
 Éolienne (68)
 Surface occupée par les éléments du projet

Configuration 3
 Éolienne (72)
 Surface occupée par les éléments du projet

Présence de la grive de Bicknell (inventaire par appel)
 Absente
 Présente (1 grive)
 Présente (2 grives)

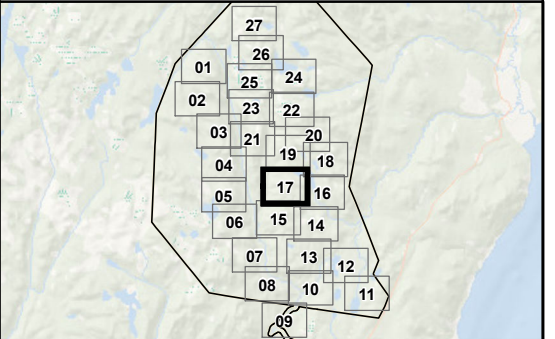
Présence de la grive de Bicknell (inventaire par enregistrement)
 Absente
 Rayon d'action de 250 m depuis une station

Qualité de l'habitat de la grive de Bicknell
 Inadéquate
 Sous-optimale
 Optimale
 Habitat potentiel de la grive de Bicknell

Habitats essentiels du caribou
 Perturbation anthropique temporaire
 Aire de répartition du caribou forestier (2021)

Milieus naturels
 Hydrique - littoral
 Hydrique - rive
 Humide
 Plan d'eau

Station de caractérisation validée
 Station hydrique réalisée
 Cours d'eau à écoulement permanent
 Courbe de niveau (équid. 50 m)
 RAIF (récolte 2023-2024)



Société de projet BVH2, s.e.n.c

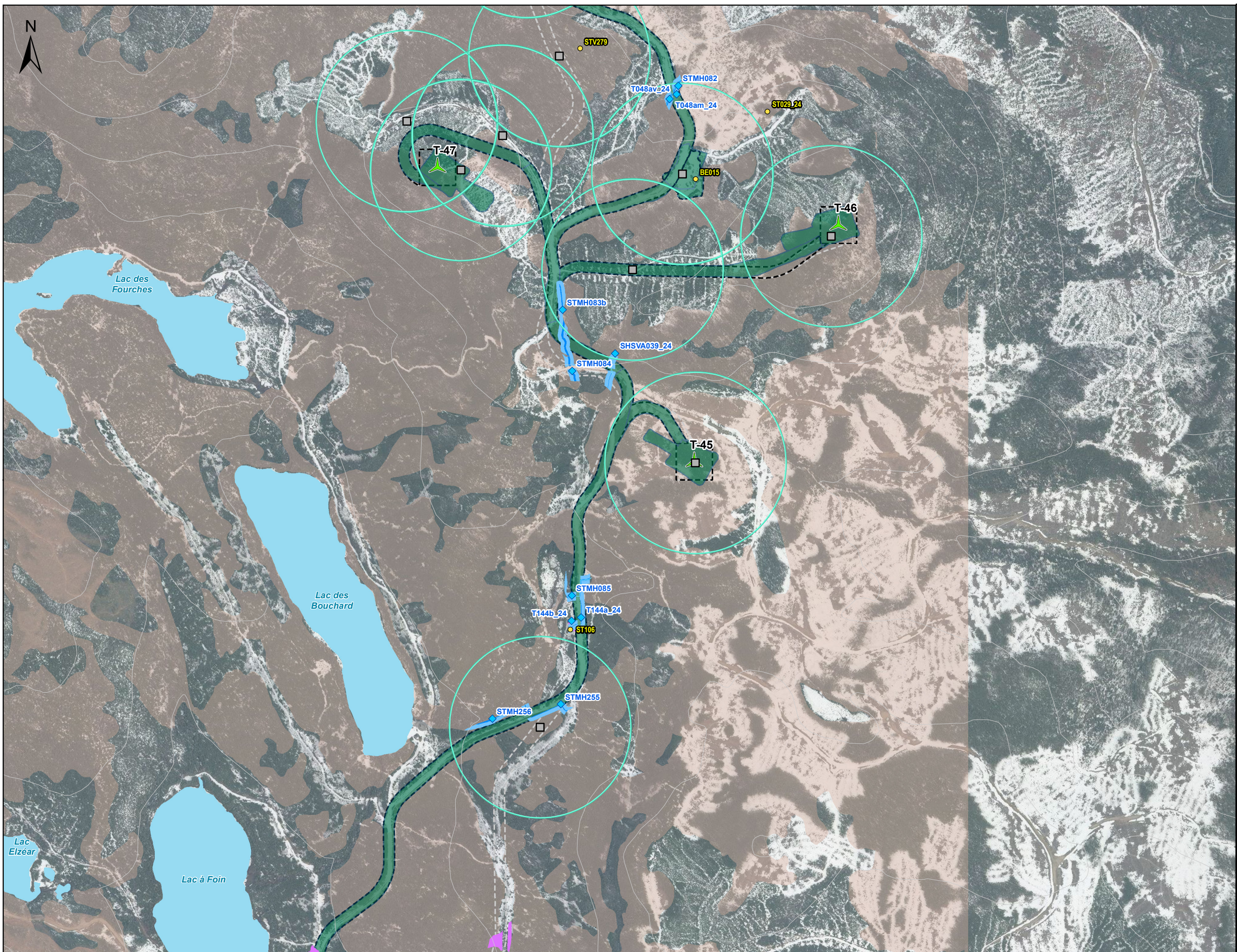
Optimisation du projet
Atlas cartographique

Sources :
GRHQ, 2019
MRNF, 2022
Vivid, 2020

0 100 200 m
NAD 83, MTM, fuseau 6

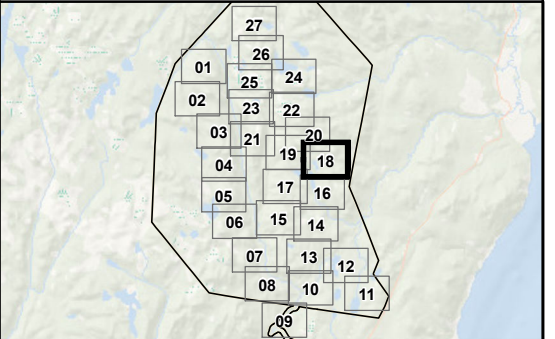
17 février 2025

N/Réf.: BLXSBP_3692_CHX_RapportOptimisation_20250217



**Projet éolien Des Neiges –
Secteur Charlevoix**

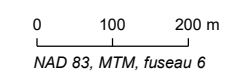
- Configuration 5**
- Éolienne (57)
- Surface occupée par les éléments du projet
- Configuration 4**
- Éolienne (68)
- Surface occupée par les éléments du projet
- Configuration 3**
- Éolienne (72)
- Surface occupée par les éléments du projet
- Présence de la grive de Bicknell (inventaire par appel)**
- Absente
- Présente (1 grive)
- Présente (2 grives)
- Rayon d'action de 250 m depuis un point d'appel
- Présence de la grive de Bicknell (inventaire par enregistrement)**
- Absente
- Rayon d'action de 250 m depuis une station
- Qualité de l'habitat de la grive de Bicknell**
- Inadéquate
- Sous-optimale
- Optimale
- Habitat potentiel de la grive de Bicknell
- Habitats essentiels du caribou**
- Perturbation anthropique temporaire
- Aire de répartition du caribou forestier (2021)
- Milieus naturels**
- Hydrique - littoral
- Hydrique - rive
- Humide
- Plan d'eau
- Station de caractérisation validée
- Station hydrique réalisée
- Cours d'eau à écoulement permanent
- Courbe de niveau (équid. 50 m)
- RAIF (récolte 2023-2024)



Société de projet BVH2, s.e.n.c

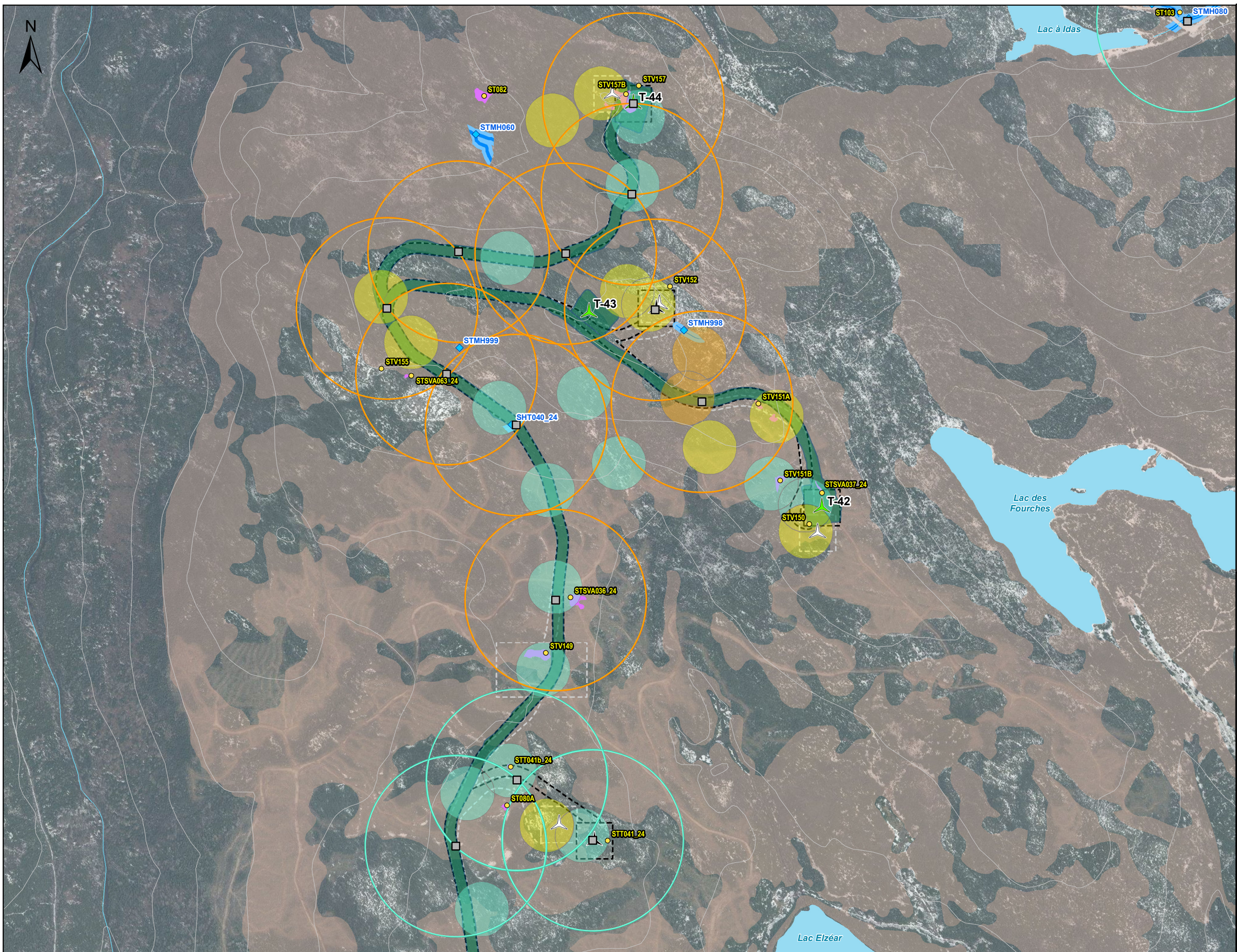
Optimisation du projet
Atlas cartographique

Sources :
GRHQ, 2019
MRNF, 2022
Vivid, 2020



17 février 2025





Projet éolien Des Neiges – Secteur Charlevoix

Configuration 5
 Éolienne (57)
 Surface occupée par les éléments du projet

Configuration 4
 Éolienne (68)
 Surface occupée par les éléments du projet

Configuration 3
 Éolienne (72)
 Surface occupée par les éléments du projet

Présence de la grive de Bicknell (inventaire par appel)
 Absente
 Présente (1 grive)
 Présente (2 grives)

Présence de la grive de Bicknell (inventaire par enregistrement)
 Absente

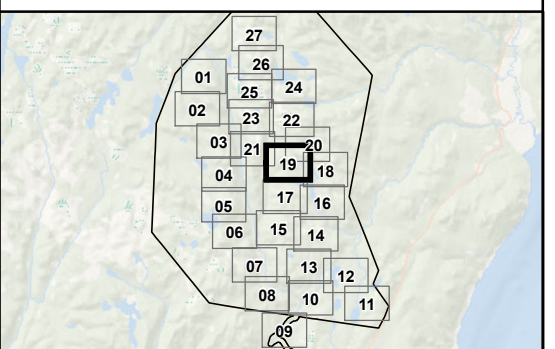
Rayon d'action de 250 m depuis un point d'appel
 Rayon d'action de 250 m depuis une station

Qualité de l'habitat de la grive de Bicknell
 Inadéquate
 Sous-optimale
 Optimale
 Habitat potentiel de la grive de Bicknell

Habitats essentiels du caribou
 Perturbation anthropique temporaire
 Aire de répartition du caribou forestier (2021)

Milieus naturels
 Hydrique - littoral
 Hydrique - rive
 Humide
 Plan d'eau

Station de caractérisation validée
 Station hydrique réalisée
 Cours d'eau à écoulement permanent
 Courbe de niveau (équid. 50 m)
 RAIF (récolte 2023-2024)

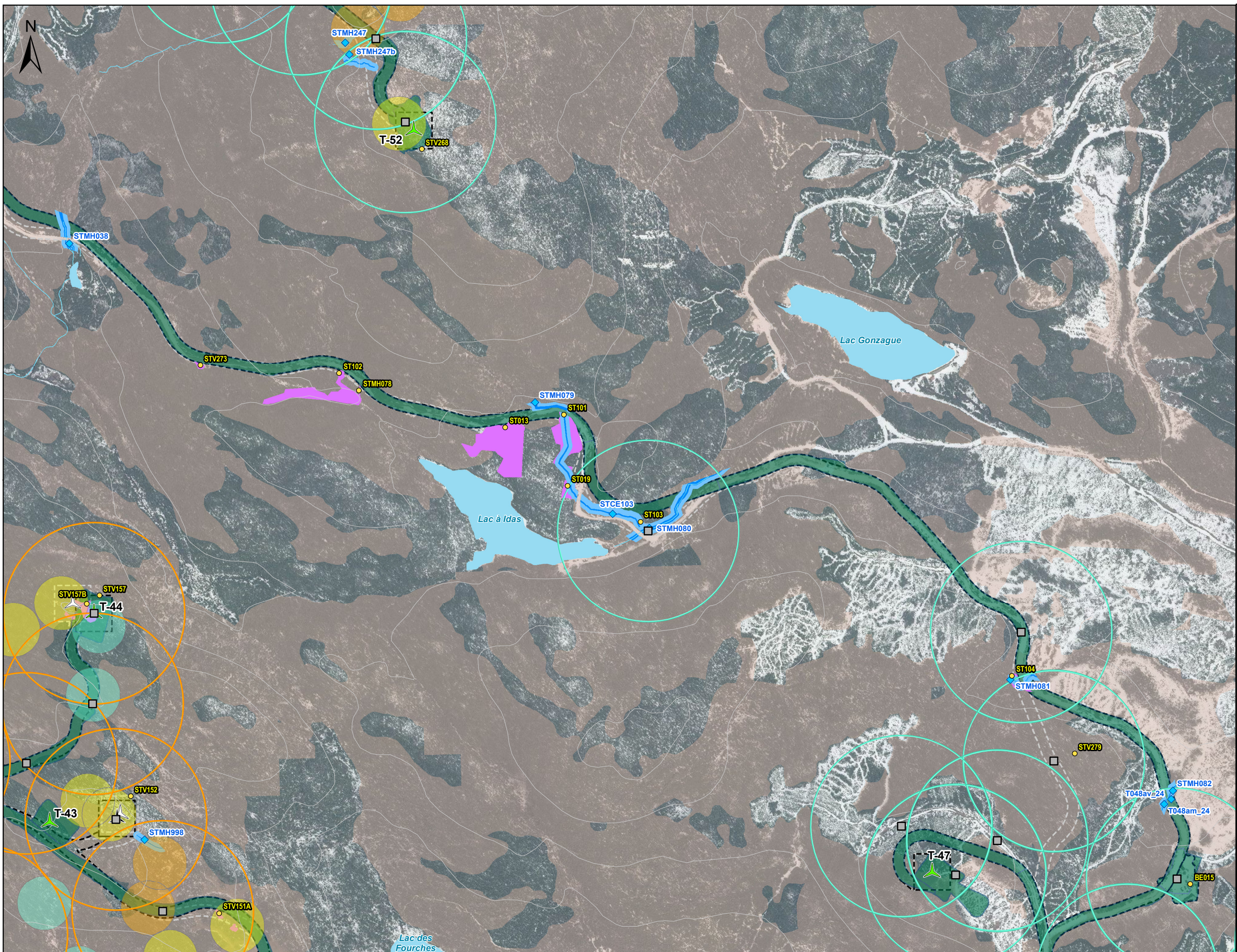


Société de projet BVH2, s.e.n.c

Optimisation du projet
Atlas cartographique

Sources :
GRHQ, 2019
MRNF, 2022
Vivid, 2020

0 100 200 m
NAD 83, MTM, fuseau 6



Projet éolien Des Neiges – Secteur Charlevoix

Configuration 5
 Éolienne (57)
 Surface occupée par les éléments du projet

Configuration 4
 Éolienne (68)
 Surface occupée par les éléments du projet

Configuration 3
 Éolienne (72)
 Surface occupée par les éléments du projet

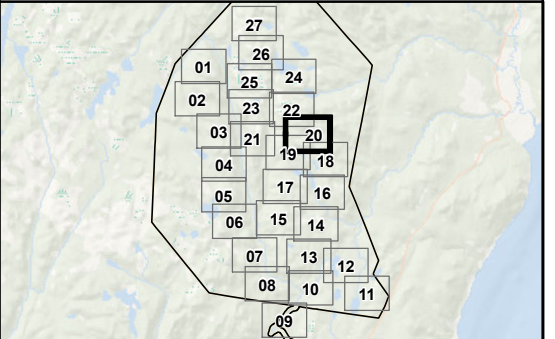
Présence de la grive de Bicknell (inventaire par appel)
 Absente
 Présente (1 grive)
 Présente (2 grives)
 Rayon d'action de 250 m depuis un point d'appel

Présence de la grive de Bicknell (inventaire par enregistrement)
 Absente
 Rayon d'action de 250 m depuis une station

Qualité de l'habitat de la grive de Bicknell
 Inadéquate
 Sous-optimale
 Optimale
 Habitat potentiel de la grive de Bicknell

Habitats essentiels du caribou
 Perturbation anthropique temporaire
 Aire de répartition du caribou forestier (2021)

Milieus naturels
 Hydrique - littoral
 Hydrique - rive
 Humide
 Plan d'eau
 Station de caractérisation validée
 Station hydrique réalisée
 Cours d'eau à écoulement permanent
 Courbe de niveau (équid. 50 m)
 RAIF (récolte 2023-2024)



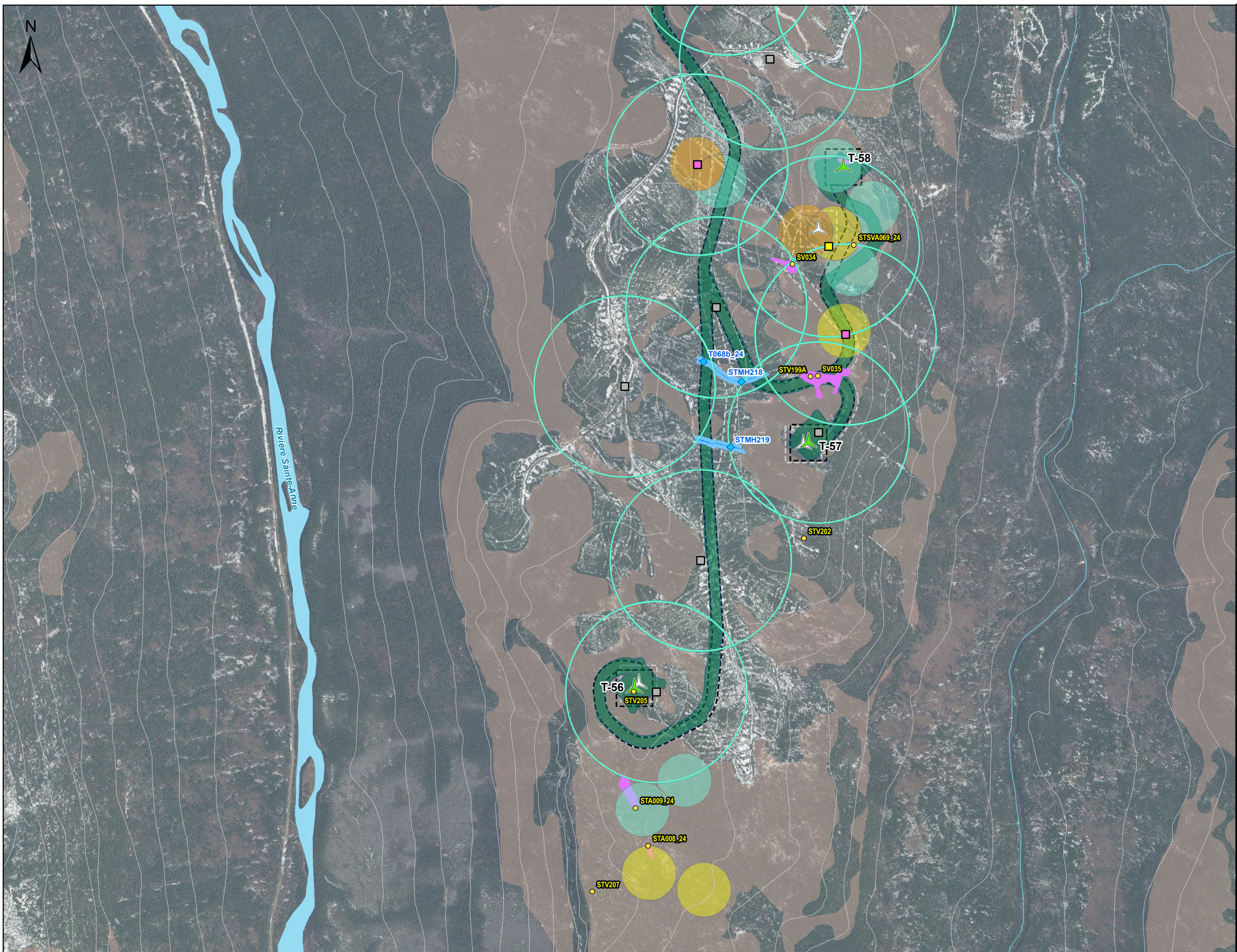
Société de projet BVH2, s.e.n.c

Optimisation du projet
Atlas cartographique

Sources :
GRHQ, 2019
MRNF, 2022
Vivid, 2020

0 100 200 m
NAD 83, MTM, fuseau 6

17 février 2025



Projet éolien Des Neiges – Secteur Charlevoix

Configuration 5
 Éolienne (57)
 Surface occupée par les éléments du projet

Configuration 4
 Éolienne (68)
 Surface occupée par les éléments du projet

Configuration 3
 Éolienne (72)
 Surface occupée par les éléments du projet

Présence de la grive de Bicknell (inventaire par appel)
 Absente
 Présente (1 grive)
 Présente (2 grives)

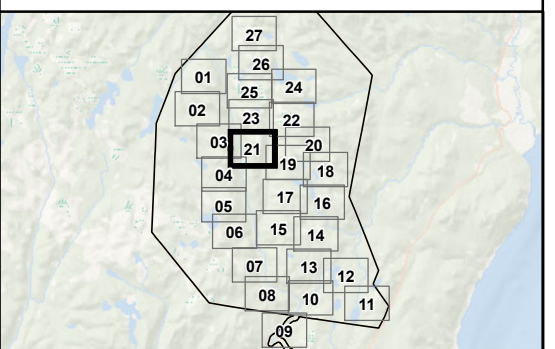
Présence de la grive de Bicknell (inventaire par enregistrement)
 Absente

Qualité de l'habitat de la grive de Bicknell
 Inadéquate
 Sous-optimale
 Optimale
 Habitat potentiel de la grive de Bicknell

Habitats essentiels du caribou
 Perturbation anthropique temporaire
 Aire de répartition du caribou forestier (2021)

Milieus naturels
 Hydrique - littoral
 Hydrique - rive
 Humide
 Plan d'eau

Station de caractérisation validée
 Station hydrique réalisée
 Cours d'eau à écoulement permanent
 Courbe de niveau (équid. 50 m)
 RAIF (récolte 2023-2024)

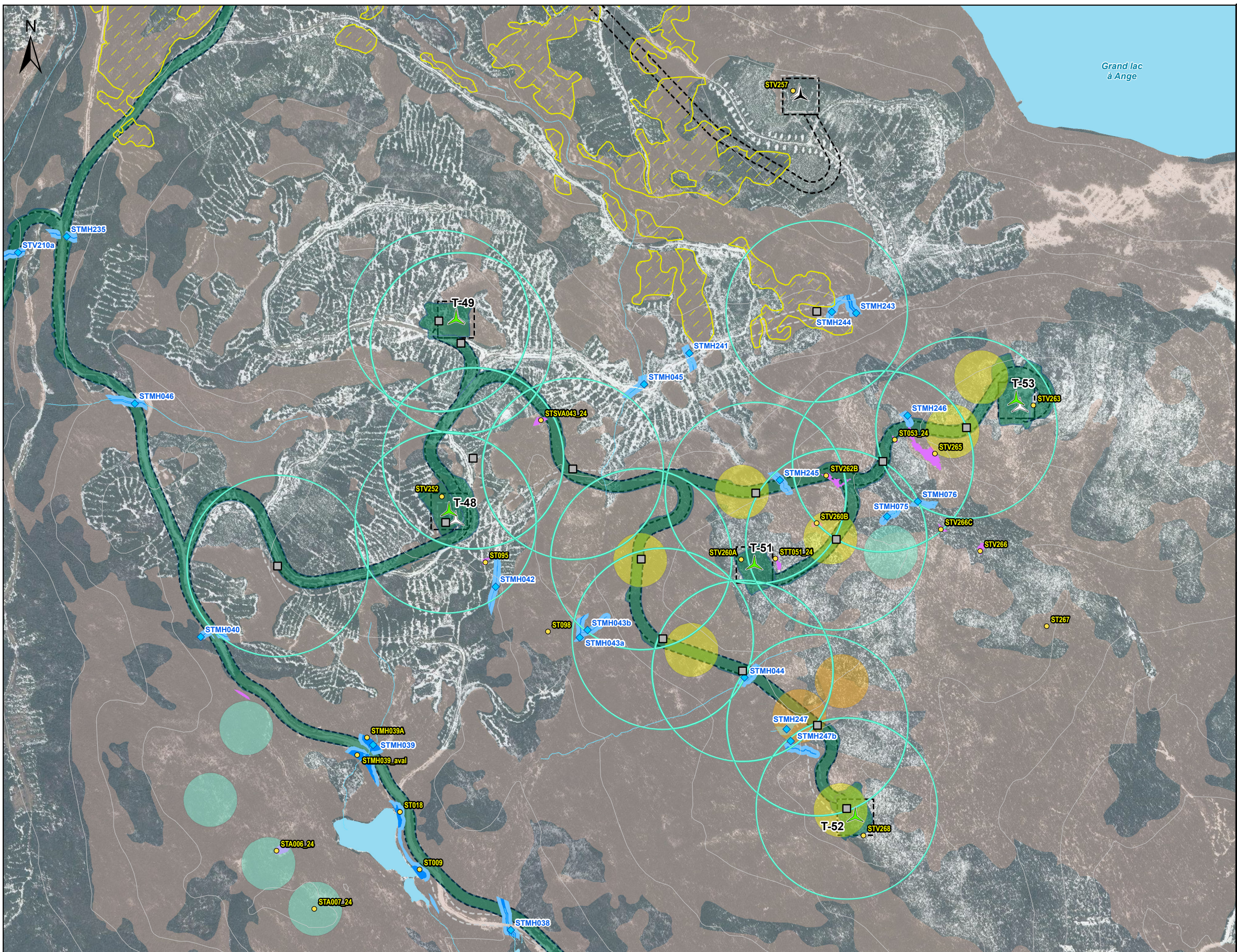


Société de projet BVH2, s.e.n.c

Optimisation du projet
Atlas cartographique

Sources :
GRHQ, 2019
MRNF, 2022
Vivid, 2020

0 100 200 m
NAD 83, MTM, fuseau 6



Projet éolien Des Neiges – Secteur Charlevoix

Configuration 5
 Éolienne (57)
 Surface occupée par les éléments du projet

Configuration 4
 Éolienne (68)
 Surface occupée par les éléments du projet

Configuration 3
 Éolienne (72)
 Surface occupée par les éléments du projet

Présence de la grive de Bicknell (inventaire par appel)
 Absente
 Présente (1 grive)
 Présente (2 grives)

Rayon d'action de 250 m depuis un point d'appel

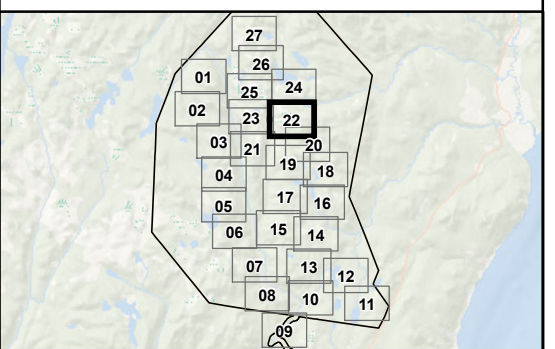
Présence de la grive de Bicknell (inventaire par enregistrement)
 Absente
 Rayon d'action de 250 m depuis une station

Qualité de l'habitat de la grive de Bicknell
 Inadéquate
 Sous-optimale
 Optimale
 Habitat potentiel de la grive de Bicknell

Habitats essentiels du caribou
 Perturbation anthropique temporaire
 Aire de répartition du caribou forestier (2021)

Milieus naturels
 Hydrique - littoral
 Hydrique - rive
 Humide
 Plan d'eau

Station de caractérisation validée
 Station hydrique réalisée
 Cours d'eau à écoulement permanent
 Courbe de niveau (équid. 50 m)
 RAIF (récolte 2023-2024)



Société de projet BVH2, s.e.n.c

Optimisation du projet
Atlas cartographique

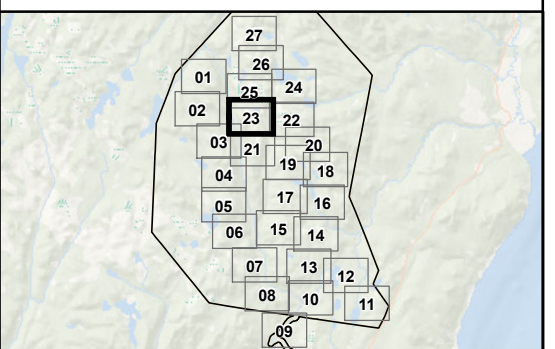
Sources :
GRHQ, 2019
MRNF, 2022
Vivid, 2020

0 100 200 m
NAD 83, MTM, fuseau 6



**Projet éolien Des Neiges –
Secteur Charlevoix**

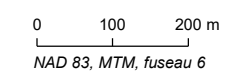
- Configuration 5**
- Éolienne (57)
- Surface occupée par les éléments du projet
- Configuration 4**
- Éolienne (68)
- Surface occupée par les éléments du projet
- Configuration 3**
- Éolienne (72)
- Surface occupée par les éléments du projet
- Présence de la grive de Bicknell (inventaire par appel)**
- Absente
- Présente (1 grive)
- Présente (2 grives)
- Rayon d'action de 250 m depuis un point d'appel
- Présence de la grive de Bicknell (inventaire par enregistrement)**
- Absente
- Rayon d'action de 250 m depuis une station
- Qualité de l'habitat de la grive de Bicknell**
- Inadéquate
- Sous-optimale
- Optimale
- Habitat potentiel de la grive de Bicknell
- Habitats essentiels du caribou**
- Perturbation anthropique temporaire
- Aire de répartition du caribou forestier (2021)
- Milieus naturels**
- Hydrique - littoral
- Hydrique - rive
- Humide
- Plan d'eau
- Station de caractérisation validée
- Station hydrique réalisée
- Cours d'eau à écoulement permanent
- Courbe de niveau (équid. 50 m)
- RAIF (récolte 2023-2024)



Société de projet BVH2, s.e.n.c

Optimisation du projet
Atlas cartographique

Sources :
GRHQ, 2019
MRNF, 2022
Vivid, 2020



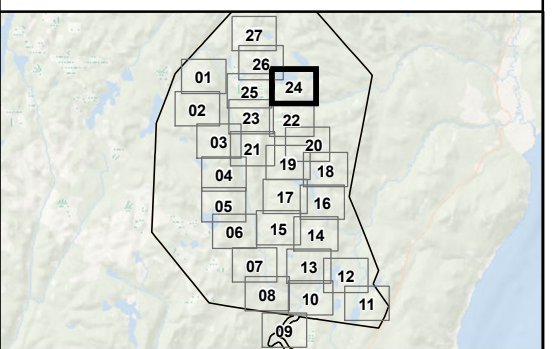
17 février 2025





Projet éolien Des Neiges – Secteur Charlevoix

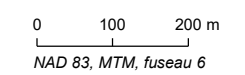
- Configuration 5**
- Éolienne (57)
- Surface occupée par les éléments du projet
- Configuration 4**
- Éolienne (68)
- Surface occupée par les éléments du projet
- Configuration 3**
- Éolienne (72)
- Surface occupée par les éléments du projet
- Présence de la grive de Bicknell (inventaire par appel)**
- Absente
- Présente (1 grive)
- Présente (2 grives)
- Rayon d'action de 250 m depuis un point d'appel
- Présence de la grive de Bicknell (inventaire par enregistrement)**
- Absente
- Rayon d'action de 250 m depuis une station
- Qualité de l'habitat de la grive de Bicknell**
- Inadéquate
- Sous-optimale
- Optimale
- Habitat potentiel de la grive de Bicknell
- Habitats essentiels du caribou**
- Perturbation anthropique temporaire
- Aire de répartition du caribou forestier (2021)
- Milieux naturels**
- Hydrique - littoral
- Hydrique - rive
- Humide
- Plan d'eau
- Station de caractérisation validée
- Station hydrique réalisée
- Cours d'eau à écoulement permanent
- Courbe de niveau (équid. 50 m)
- RAIF (récolte 2023-2024)



Société de projet BVH2, s.e.n.c

Optimisation du projet
Atlas cartographique

Sources :
GRHQ, 2019
MRNF, 2022
Vivid, 2020



17 février 2025





Projet éolien Des Neiges – Secteur Charlevoix

Configuration 5
 Éolienne (57)
 Surface occupée par les éléments du projet

Configuration 4
 Éolienne (68)
 Surface occupée par les éléments du projet

Configuration 3
 Éolienne (72)
 Surface occupée par les éléments du projet

Présence de la grive de Bicknell (inventaire par appel)
 Absente
 Présente (1 grive)
 Présente (2 grives)

Présence de la grive de Bicknell (inventaire par enregistrement)
 Absente

Rayon d'action de 250 m depuis un point d'appel

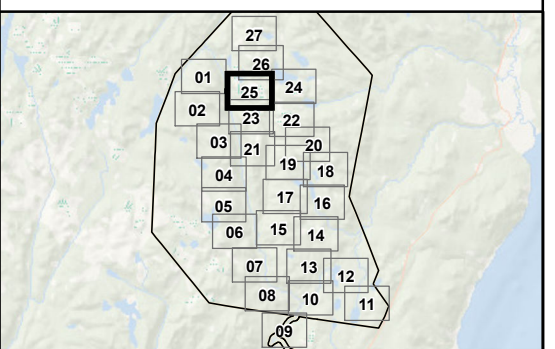
Rayon d'action de 250 m depuis une station

Qualité de l'habitat de la grive de Bicknell
 Inadéquate
 Sous-optimale
 Optimale
 Habitat potentiel de la grive de Bicknell

Habitats essentiels du caribou
 Perturbation anthropique temporaire
 Aire de répartition du caribou forestier (2021)

Milieus naturels
 Hydrique - littoral
 Hydrique - rive
 Humide
 Plan d'eau

Station de caractérisation validée
 Station hydrique réalisée
 Cours d'eau à écoulement permanent
 Courbe de niveau (équid. 50 m)
 RAIF (récolte 2023-2024)



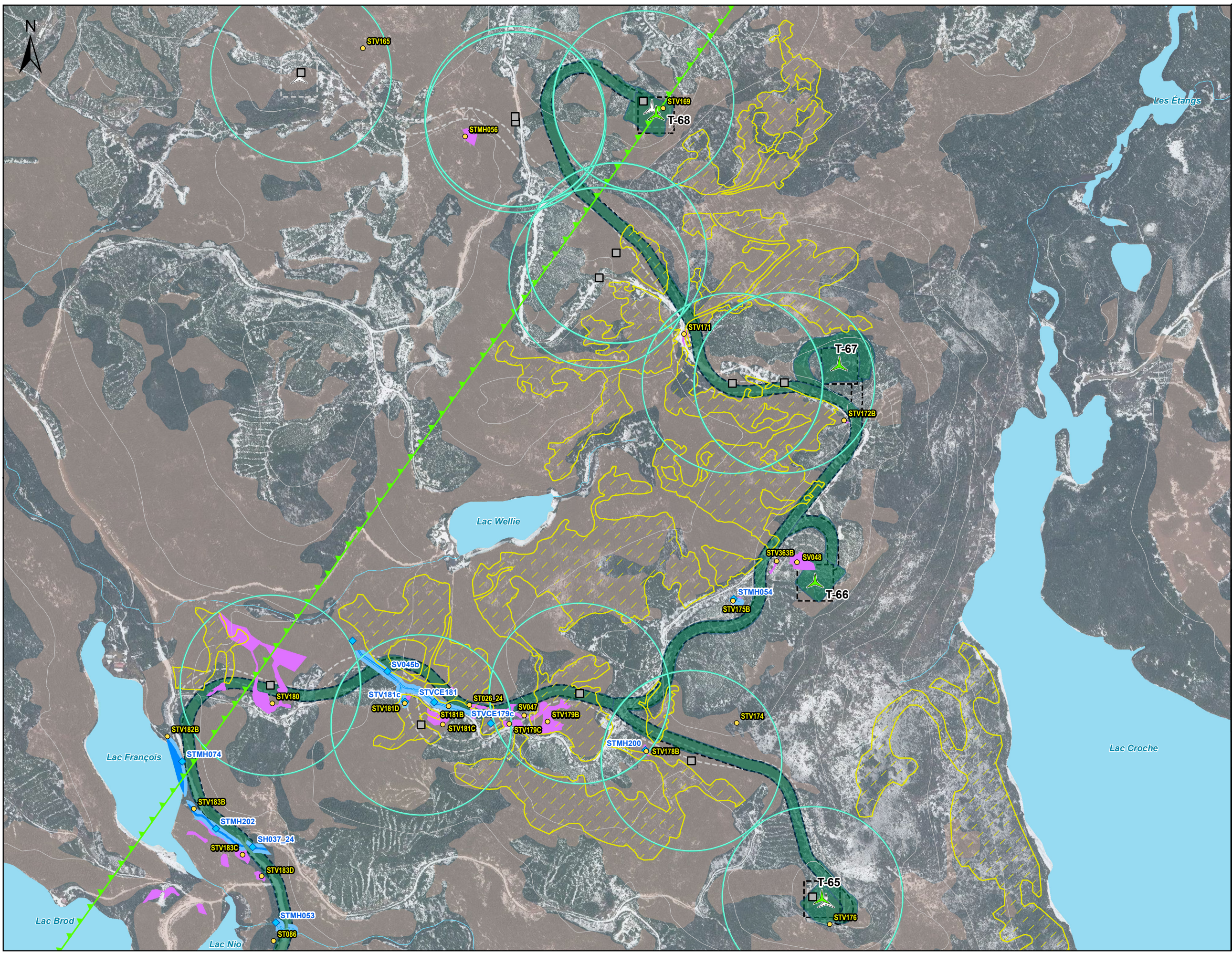
Société de projet BVH2, s.e.n.c

Optimisation du projet
Atlas cartographique

Sources :
GRHQ, 2019
MRNF, 2022
Vivid, 2020

0 100 200 m
NAD 83, MTM, fuseau 6

17 février 2025



Projet éolien Des Neiges – Secteur Charlevoix

Configuration 5
 ▲ Éolienne (57)
 ■ Surface occupée par les éléments du projet

Configuration 4
 ▲ Éolienne (68)
 ■ Surface occupée par les éléments du projet

Configuration 3
 ▲ Éolienne (72)
 ■ Surface occupée par les éléments du projet

Présence de la grive de Bicknell (inventaire par appel)
 □ Absente
 ■ Présente (1 grive)
 ■ Présente (2 grives)

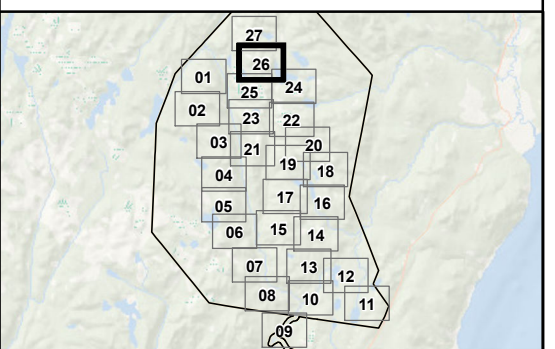
Présence de la grive de Bicknell (inventaire par enregistrement)
 □ Absente

Qualité de l'habitat de la grive de Bicknell
 ■ Inadéquate
 ■ Sous-optimale
 ■ Optimale
 ■ Habitat potentiel de la grive de Bicknell

Habitats essentiels du caribou
 ■ Perturbation anthropique temporaire
 ■ Aire de répartition du caribou forestier (2021)

Milieus naturels
 ■ Hydrique - littoral
 ■ Hydrique - rive
 ■ Humide
 ■ Plan d'eau

● Station de caractérisation validée
 ◆ Station hydrique réalisée
 — Cours d'eau à écoulement permanent
 — Courbe de niveau (équid. 50 m)
 ■ RAIF (récolte 2023-2024)

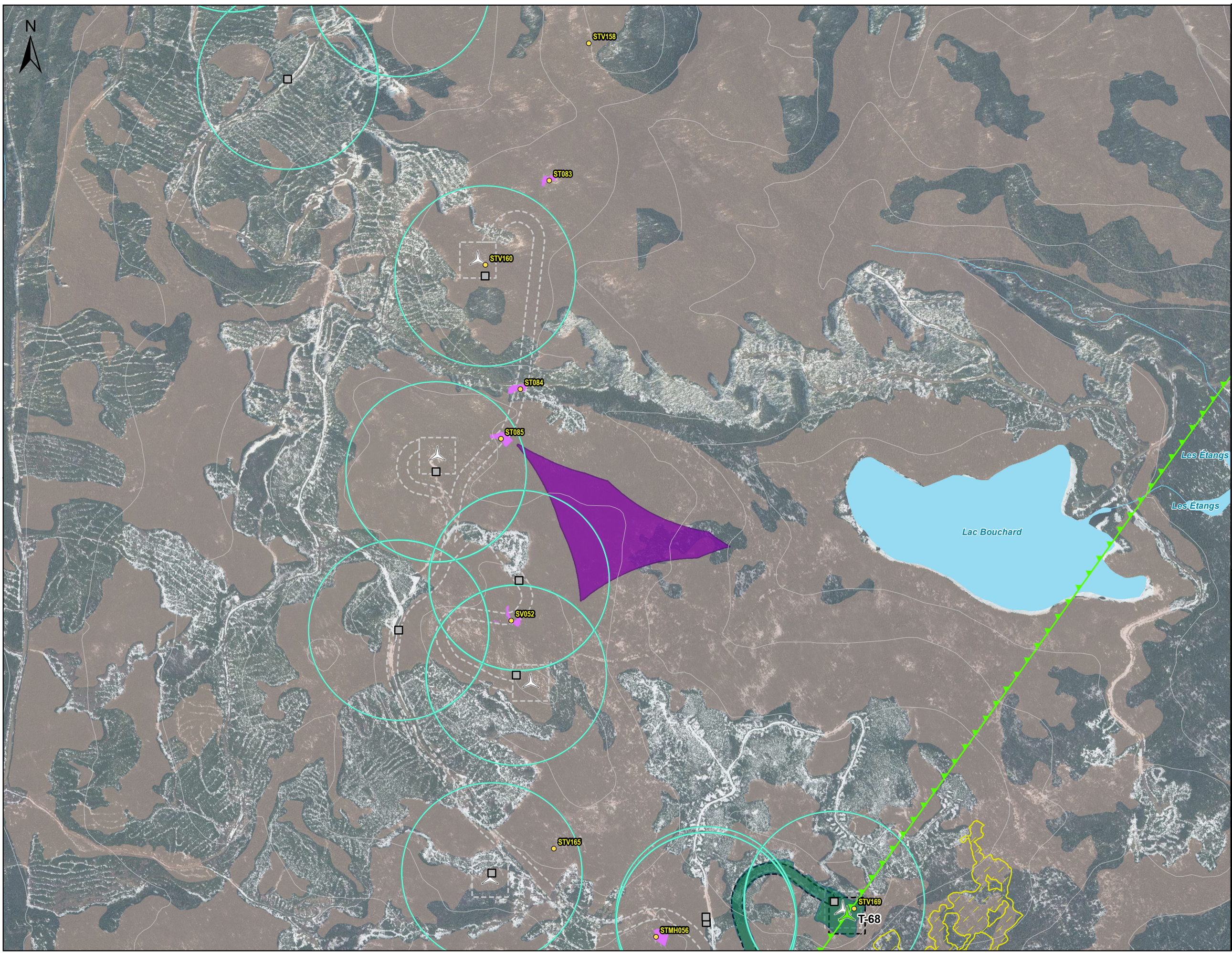


Société de projet BVH2, s.e.n.c

Optimisation du projet
Atlas cartographique

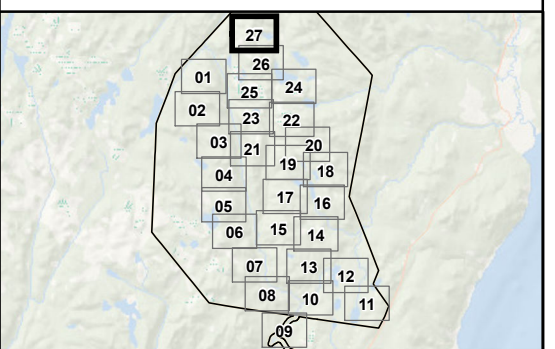
Sources :
GRHQ, 2019
MRNF, 2022
Vivid, 2020

0 100 200 m
NAD 83, MTM, fuseau 6



Projet éolien Des Neiges – Secteur Charlevoix

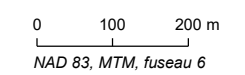
- Configuration 5**
- Éolienne (57)
- Surface occupée par les éléments du projet
- Configuration 4**
- Éolienne (68)
- Surface occupée par les éléments du projet
- Configuration 3**
- Éolienne (72)
- Surface occupée par les éléments du projet
- Présence de la grive de Bicknell (inventaire par appel)**
- Absente
- Présente (1 grive)
- Présente (2 grives)
- Rayon d'action de 250 m depuis un point d'appel
- Présence de la grive de Bicknell (inventaire par enregistrement)**
- Absente
- Rayon d'action de 250 m depuis une station
- Qualité de l'habitat de la grive de Bicknell**
- Inadéquate
- Sous-optimale
- Optimale
- Habitat potentiel de la grive de Bicknell
- Habitats essentiels du caribou**
- Perturbation anthropique temporaire
- Aire de répartition du caribou forestier (2021)
- Milieus naturels**
- Hydrique - littoral
- Hydrique - rive
- Humide
- Plan d'eau
- Station de caractérisation validée
- Station hydrique réalisée
- Cours d'eau à écoulement permanent
- Courbe de niveau (équid. 50 m)
- RAIF (récolte 2023-2024)



Société de projet BVH2, s.e.n.c

Optimisation du projet
Atlas cartographique

Sources :
GRHQ, 2019
MRNF, 2022
Vivid, 2020



17 février 2025

