

Recueil cartographique des zones de pêche commerciale des poissons d'eau douce et des espèces anadromes et catadromes

Recueil cartographique 2023-2024



Coordination et rédaction

Cette publication a été réalisée par la Direction de l'expertise sur la faune aquatique du ministère de l'Environnement, de la Lutte contre les changements climatiques, de la Faune et des Parcs (MELCCFP). Elle a été produite par la Direction des communications du MELCCFP.

Renseignements

Téléphone : 418 521-3830

1 800 561-1616 (sans frais)

Formulaire : www.environnement.gouv.qc.ca/formulaires/renseignements.asp

Internet : www.environnement.gouv.qc.ca

Photo de couverture : ministère de l'Environnement, de la Lutte contre les changements climatiques, de la Faune et des Parcs (MELCCFP)

Dépôt légal – 2023

Bibliothèque et Archives nationales du Québec

ISBN 978-2-550-95659-4 (PDF)

Tous droits réservés pour tous les pays.

© Gouvernement du Québec – 2023

Table des matières

| | |
|---|----|
| Table des matières | 3 |
| Présentation du recueil cartographique | 4 |
| Index cartographique présentant les zones de pêche commerciale figurant dans le Plan de gestion de la pêche 2023-2024 | 5 |
| Pêche commerciale – Espèces et périodes autorisées en 2023-2024 | 6 |
| Carte 1 Abréviations des noms des grandes zones de pêche commerciale | 6 |
| Carte 2 Secteur du lac Saint-François | 7 |
| Carte 3 Secteur du lac Saint-Louis | 8 |
| Carte 4 Secteur du bassin de La Prairie | 9 |
| Carte 5 Secteur de la rivière Richelieu et du lac Champlain | 10 |
| Carte 6 Secteur de Contrecoeur | 11 |
| Carte 7 Secteur du lac Saint-Pierre | 12 |
| Carte 8 Secteur de Trois-Rivières à Batiscan | 13 |
| Carte 9 Secteur de Batiscan à Beaupré | 14 |
| Carte 10 Secteur de Beaupré à Tadoussac | 15 |
| Carte 11 Secteur de Tadoussac à Pointe-des-Monts | 16 |
| Carte 12 Secteur de la Côte-Nord et de la Gaspésie | 17 |
| Carte 13 Secteur des Îles-de-la-Madeleine | 18 |
| Carte 14 Secteur de la Côte-Nord | 19 |

Présentation du recueil cartographique

Le ministère de l'Environnement, de la Lutte contre les changements climatiques, de la Faune et des Parcs a réalisé ce document en collaboration avec le ministère de l'Agriculture, des Pêcheries et de l'Alimentation. Il vise à permettre de repérer rapidement, sur le territoire québécois, les zones où s'effectue la pêche commerciale. Dans le cadre des travaux en lien avec le Centre d'expertise en gestion des risques d'incidents maritimes, il est opportun d'établir un portrait des pêches commerciales et d'outiller les intervenants pour qu'ils puissent repérer rapidement les effets d'un déversement sur les ressources halieutiques, sur l'industrie de la pêche commerciale et sur les pêcheurs commerciaux qui la pratiquent.

Ce document, qui découle du Plan de gestion de la pêche 2023-2024, n'est valable que durant cette période. Il a pour but d'aider à visualiser sommairement les zones de pêche commerciale, les espèces dont la pêche est permise et les périodes d'ouverture, tous engins de pêche confondus. Cependant, il ne remplace pas les textes officiels des lois et règlements.

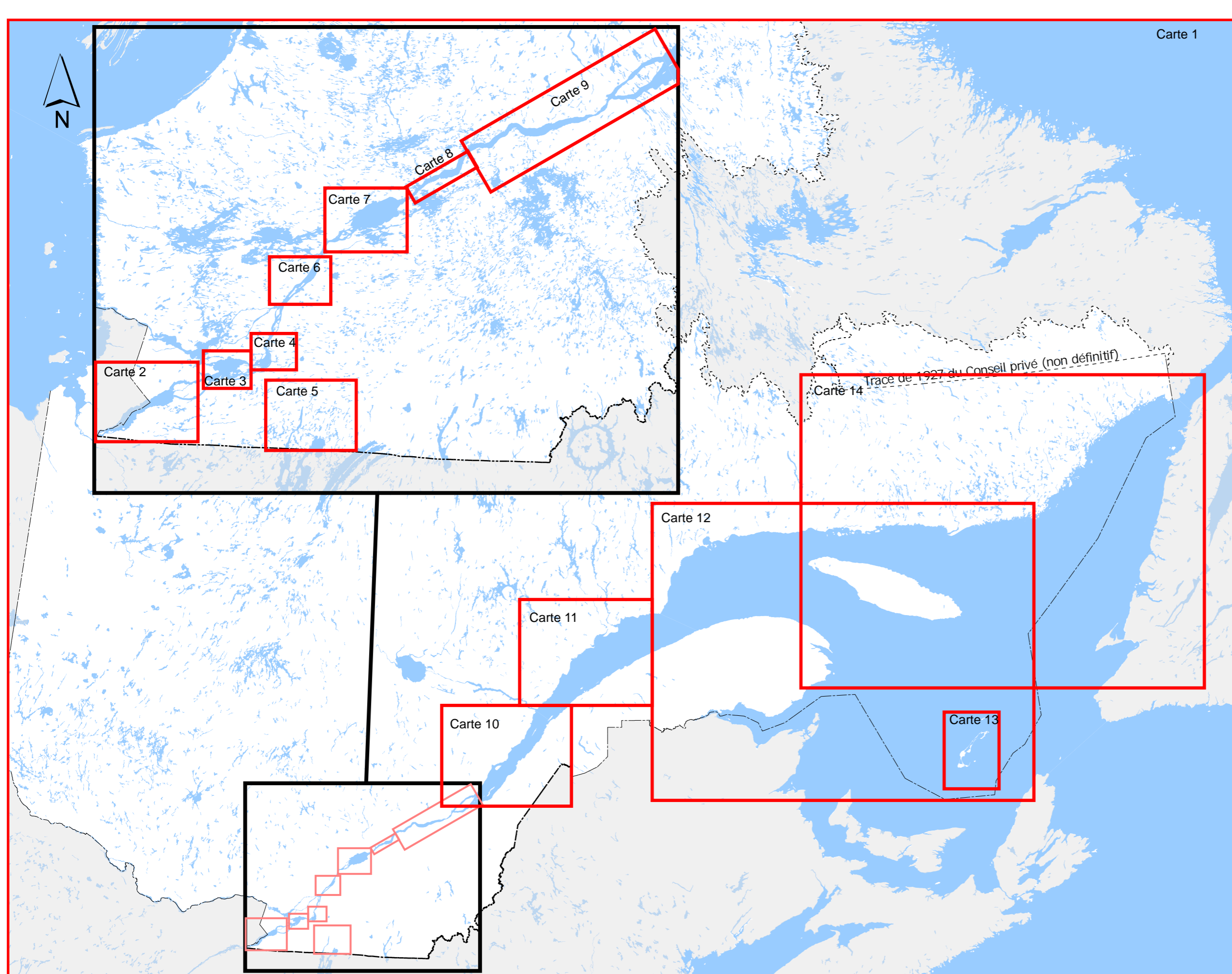
Le plan de gestion de la pêche fait référence à l'exploitation de tous les poissons dans les eaux sans marée et à celle des poissons anadromes et catadromes dans les eaux à marée, dont les règles générales sont prévues par le Règlement de pêche du Québec (1990; DORS/90-214) administré par le ministre de l'Environnement, de la Lutte contre les changements climatiques, de la Faune et des Parcs en vertu d'une délégation de l'autorité fédérale. Le plan de gestion de la pêche ne s'applique donc pas à la pêche aux poissons marins, comme les poissons de fond.

Le Plan de gestion de la pêche 2023-2024 peut être consulté à l'adresse suivante :

www.quebec.ca/agriculture-environnement-et-ressources-naturelles/peche-commerciale-poissons.

Le Règlement de pêche du Québec peut être consulté à l'adresse suivante :

<https://laws-lois.justice.gc.ca/PDF/SOR-90-214.pdf>.



Carte 1

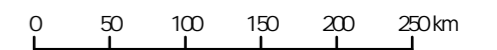
Index cartographique présentant les zones de pêche commerciale figurant dans le Plan de gestion de la pêche 2023-2024

Légende

- Carte 1 Abréviéation du nom des grandes zones de pêche commerciale
- Carte 2 Secteur du lac Saint-François
- Carte 3 Secteur du lac Saint-Louis
- Carte 4 Secteur du bassin de La Prairie
- Carte 5 Secteur de la rivière Richelieu et du lac Champlain
- Carte 6 Secteur de Contrecoeur
- Carte 7 Secteur du lac Saint-Pierre
- Carte 8 Secteur de Trois-Rivières à Batiscan
- Carte 9 Secteur de Batiscan à Beaupré
- Carte 10 Secteur de Beaupré à Tadoussac
- Carte 11 Secteur de Tadoussac à Pointe-des-Monts
- Carte 12 Secteur de la Côte-Nord et de la Gaspésie
- Carte 13 Secteur des Îles-de-la-Madeleine
- Carte 14 Secteur de la Côte-Nord

Frontière

- Frontière Québec - Terre-Neuve-et-Labrador (cette frontière n'est pas définitive)
- Frontière interprovinciale
- Frontière internationale



Métadonnées

| | |
|---------------------------------|--|
| Système de référence géodésique | NAD 83 compatible avec le système mondial WGS 84 |
| Projection cartographique | Conique Conforme Lambert |

Sources des données

Base de données géographiques et administratives (BDGA) à l'échelle 1/1 000 000

Organisme

Ministère de l'Énergie et des Ressources naturelles

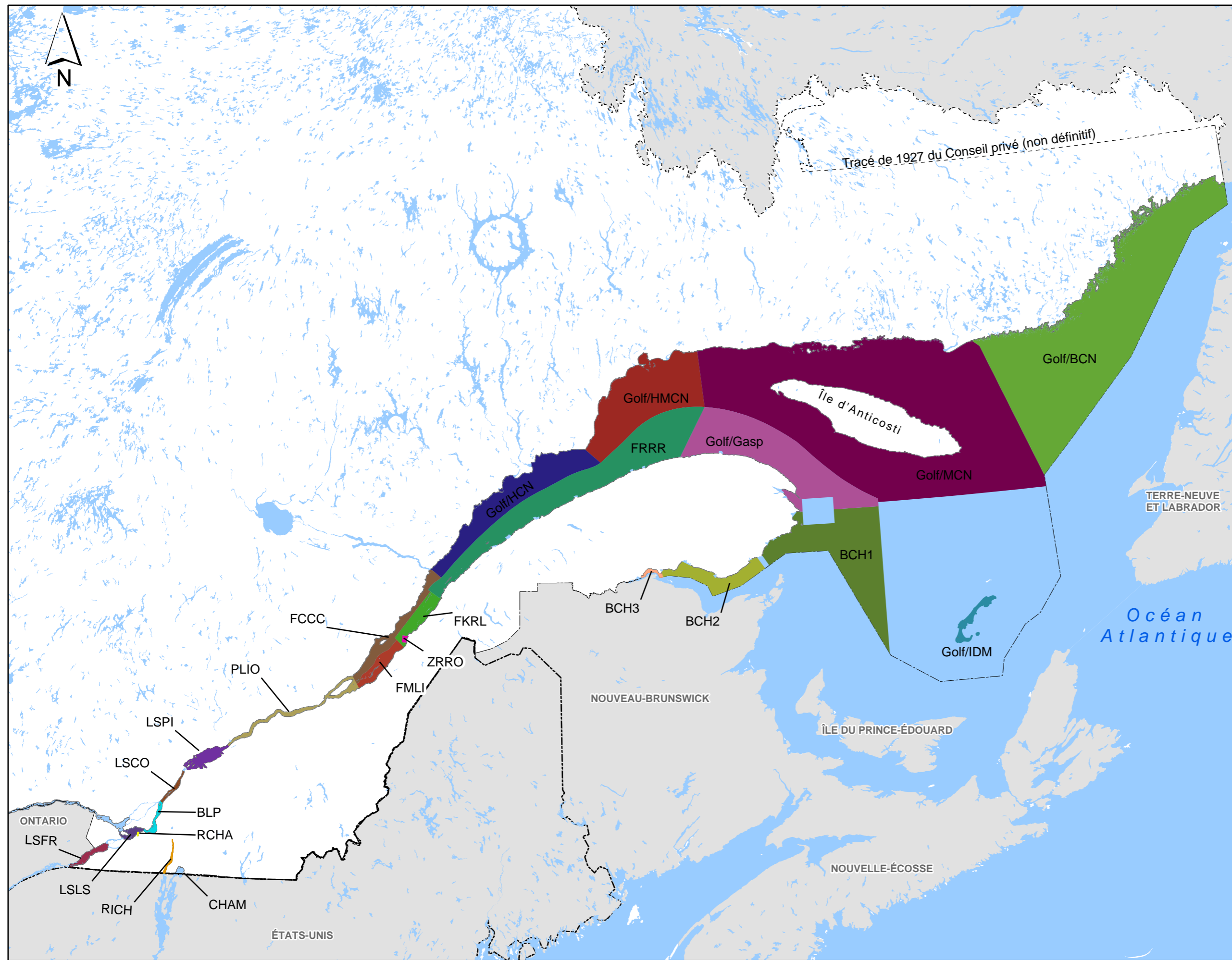
Plan de gestion de la pêche 2023-2024

Ministère de l'Environnement, de la Lutte contre les changements climatiques, de la Faune et des Parcs

Réalisation

Direction de l'expertise sur la faune aquatique, MELCCFP


© Gouvernement du Québec, juillet 2023






Pêche commerciale

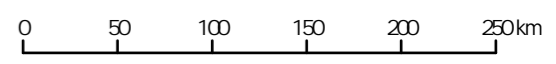
Carte 1 Abréviation du nom des grandes zones de pêche commerciale

Légende

 Grande zone de pêche commerciale

Frontière

-  Frontière Québec - Terre-Neuve-et-Labrador (cette frontière n'est pas définitive)
-  Frontière interprovinciale
-  Frontière internationale



Métadonnées

Système de référence géodésique : NAD 83 compatible avec le système mondial WGS 84
 Projection cartographique : Conique Conforme Lambert

Sources des données

Base de données géographiques et administratives (BDGA) à l'échelle 1/1 000 000

Organisme
 Ministère de l'Énergie et des Ressources naturelles

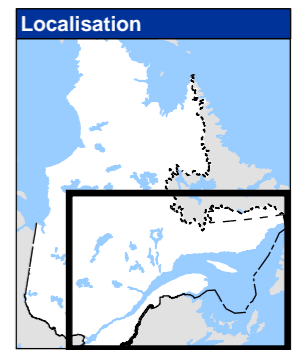
Grandes zones de pêche commerciale, 2021

Ministère de l'Agriculture, des Pêcheries et de l'Alimentation

Réalisation

Direction de l'expertise sur la faune aquatique, MELCCFP

© Gouvernement du Québec, juillet 2023










Note : Le présent document n'a aucune portée légale.

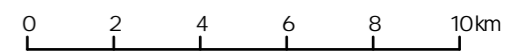
Pêche commerciale
Espèces et périodes autorisées
en 2023-2024

Carte 2 Secteur du
lac Saint-François

| Espèce | Mois de l'année | | | | | | | | | | | |
|--------|------------------|-------------------|--|--|--|--|--|--|--|--|--|--|
| | Pêcheurie fermée | Pêcheurie ouverte | | | | | | | | | | |

Référence aux articles du
Plan de gestion de la pêche 2023-2024

| Article (sous-article) | | Frontière | |
|---|--------------|---|----------------------------|
|  | 9(1) et 9(4) |  | Frontière interprovinciale |
|  | 9(2) |  | Frontière internationale |
|  | 9(3) | | |
|  | 9(4) | | |
|  | 99-09-01-E | | |



Métadonnées

Système de référence géodésique : NAD 83 compatible avec le système mondial WGS 84
Projection cartographique : Conique Conforme Lambert

Sources des données

Base de données géographiques et administratives (BDGA) à l'échelle 1/1 000 000

Organisme : Ministère de l'Énergie et des Ressources naturelles

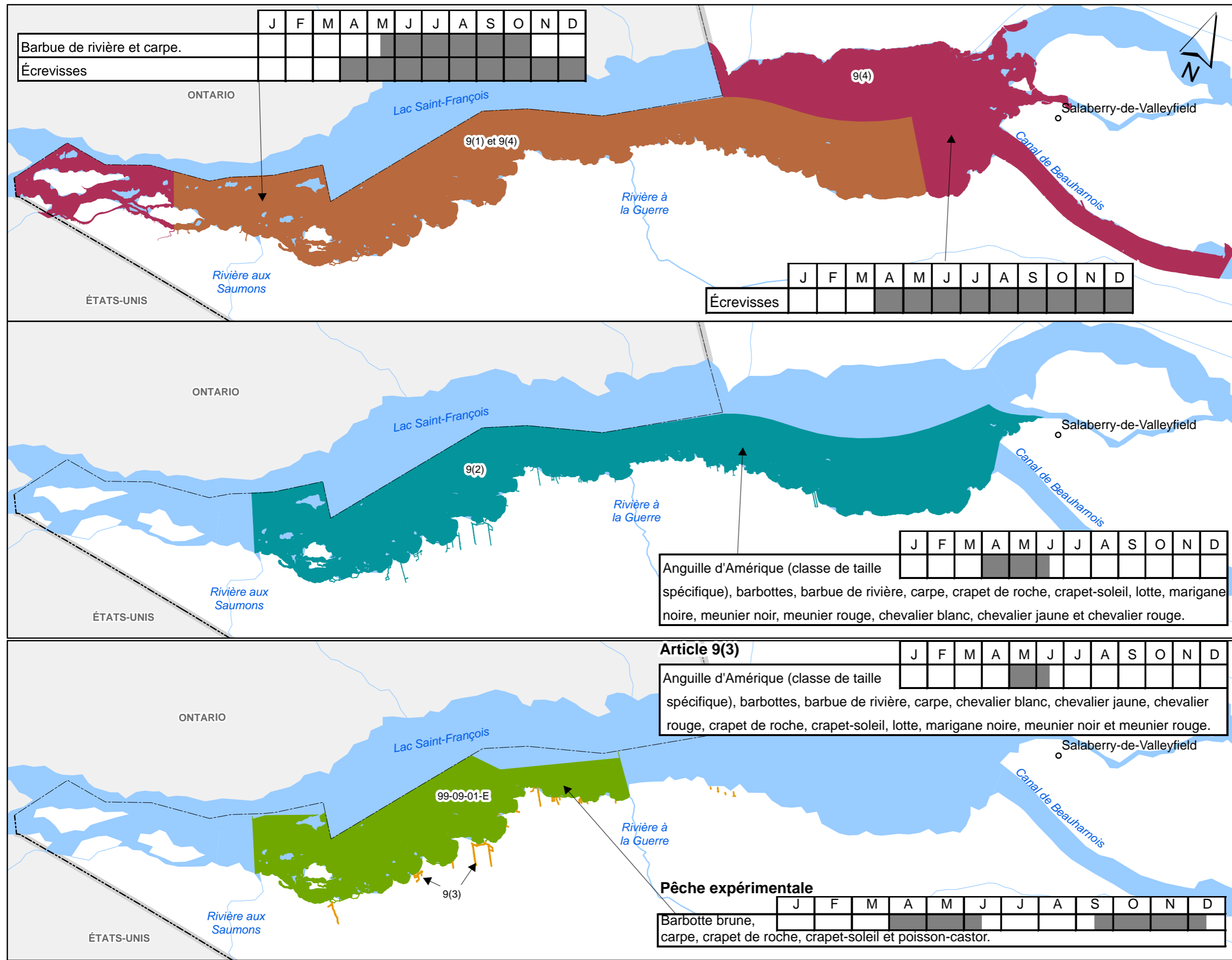
Plan de gestion de la pêche 2023-2024

Ministère de l'Environnement, de la Lutte contre les changements climatiques, de la Faune et des Parcs

Réalisation

Direction de l'expertise sur la faune aquatique, MELCCFP

© Gouvernement du Québec, juillet 2023



Note : Le présent document n'a aucune portée légale.

Pêche commerciale
Espèces et périodes autorisées
en 2023-2024

Carte 3 Secteur du
lac Saint-Louis

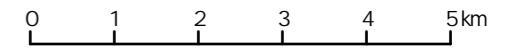
Légende

| Mois de l'année | |
|-----------------|------------------------------------|
| Espèce | Pêcherie fermée / Pêcherie ouverte |

Référence aux articles du
Plan de gestion de la pêche 2023-2024

Article (sous-article)

| | |
|-------|-------|
| 3 | 13(4) |
| 13(1) | 13(5) |
| 13(2) | |
| 13(3) | |



Métadonnées

Système de référence géodésique : NAD 83 compatible avec le système mondial WGS 84
Projection cartographique : Conique Conforme Lambert

Sources des données

Base de données géographiques et administratives (BDGA) à l'échelle 1/1 000 000
Organisme : Ministère de l'Énergie et des Ressources naturelles

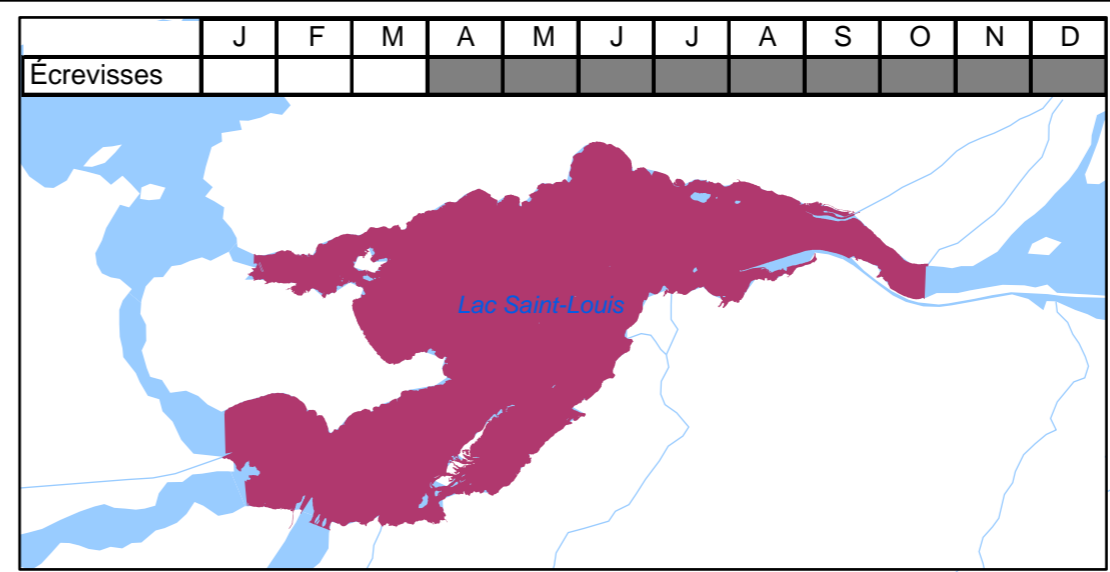
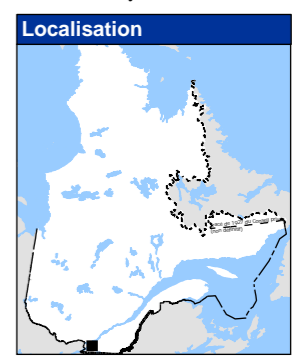
Plan de gestion de la pêche 2023-2024

Ministère de l'Environnement, de la Lutte contre les changements climatiques, de la Faune et des Parcs

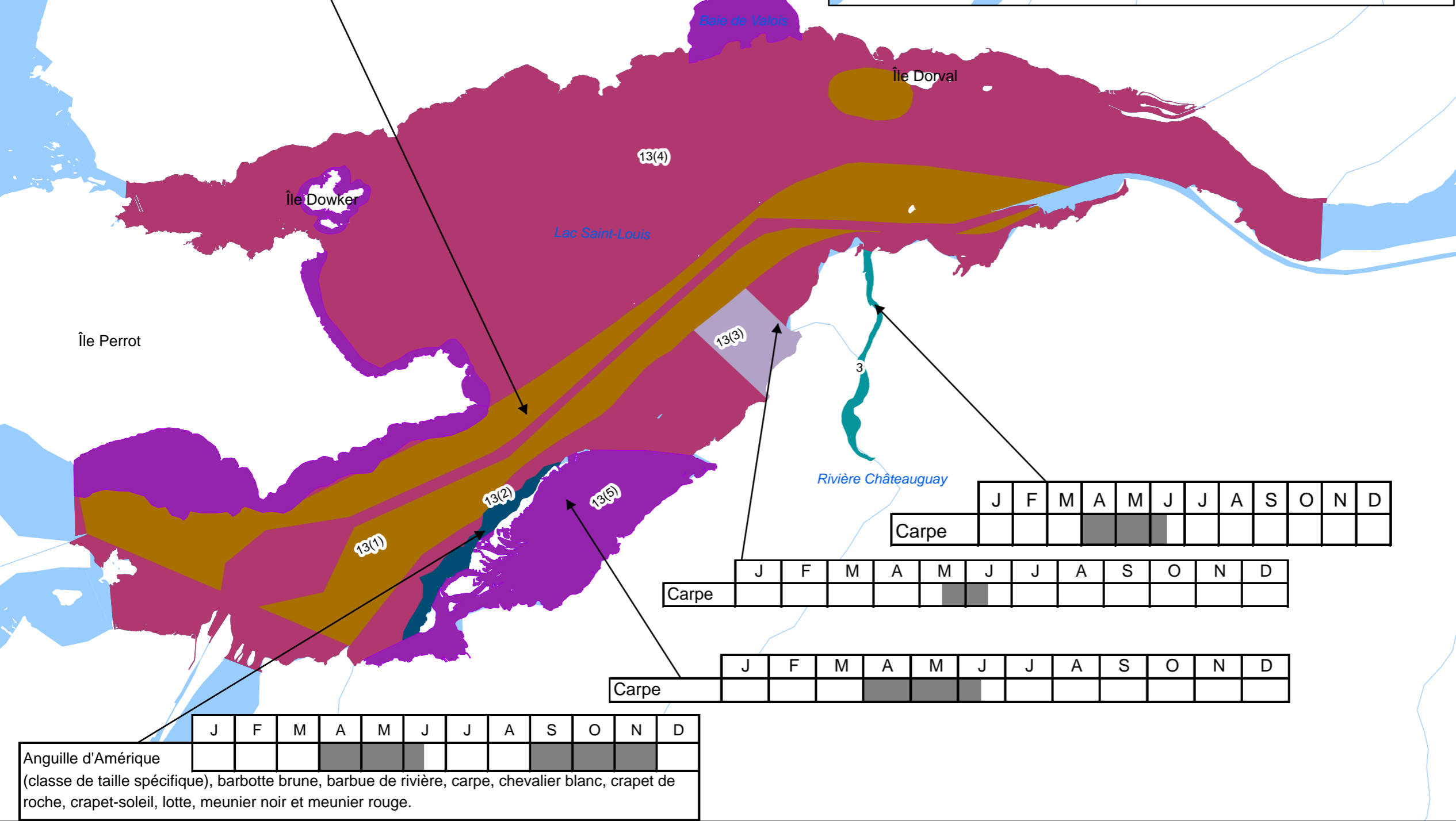
Réalisation

Direction de l'expertise sur la faune aquatique, MELCCFP

© Gouvernement du Québec, juillet 2023



| | J | F | M | A | M | J | J | A | S | O | N | D |
|---|---|---|---|---|---|---|---|---|---|---|---|---|
| Barbue de rivière et carpe | | | | | | | | | | | | |
| Esturgeon jaune (classe de taille spécifique) | | | | | | | | | | | | |
| Barbotte brune, crapet de roche, crapet-soleil, lotte, meunier noir et meunier rouge. | | | | | | | | | | | | |



Note : Le présent document n'a aucune portée légale.

Pêche commerciale
Espèces et périodes autorisées
en 2023-2024

Carte 4 Secteur du
bassin de La Prairie

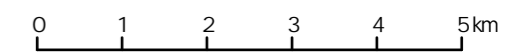
Légende

| Espèce | Mois de l'année | | | | | | | | | | | |
|-------------------|-----------------|---|---|---|---|---|---|---|---|---|---|---|
| | J | F | M | A | M | J | J | A | S | O | N | D |
| Pêcheurie fermée | | | | | | | | | | | | |
| Pêcheurie ouverte | | | | | | | | | | | | |

Référence aux articles du
Plan de gestion de la pêche 2023-2024

Article (sous-article)

| | |
|-------|-------|
| 4(1) | 13(1) |
| 4(2) | 13(4) |
| 11(2) | |



Métadonnées

Système de référence géodésique : NAD 83 compatible avec le système mondial WGS 84
Projection cartographique : Conique Conforme Lambert

Sources des données

Base de données géographiques et administratives (BDGA) à l'échelle 1/1 000 000
Organisme : Ministère de l'Énergie et des Ressources naturelles

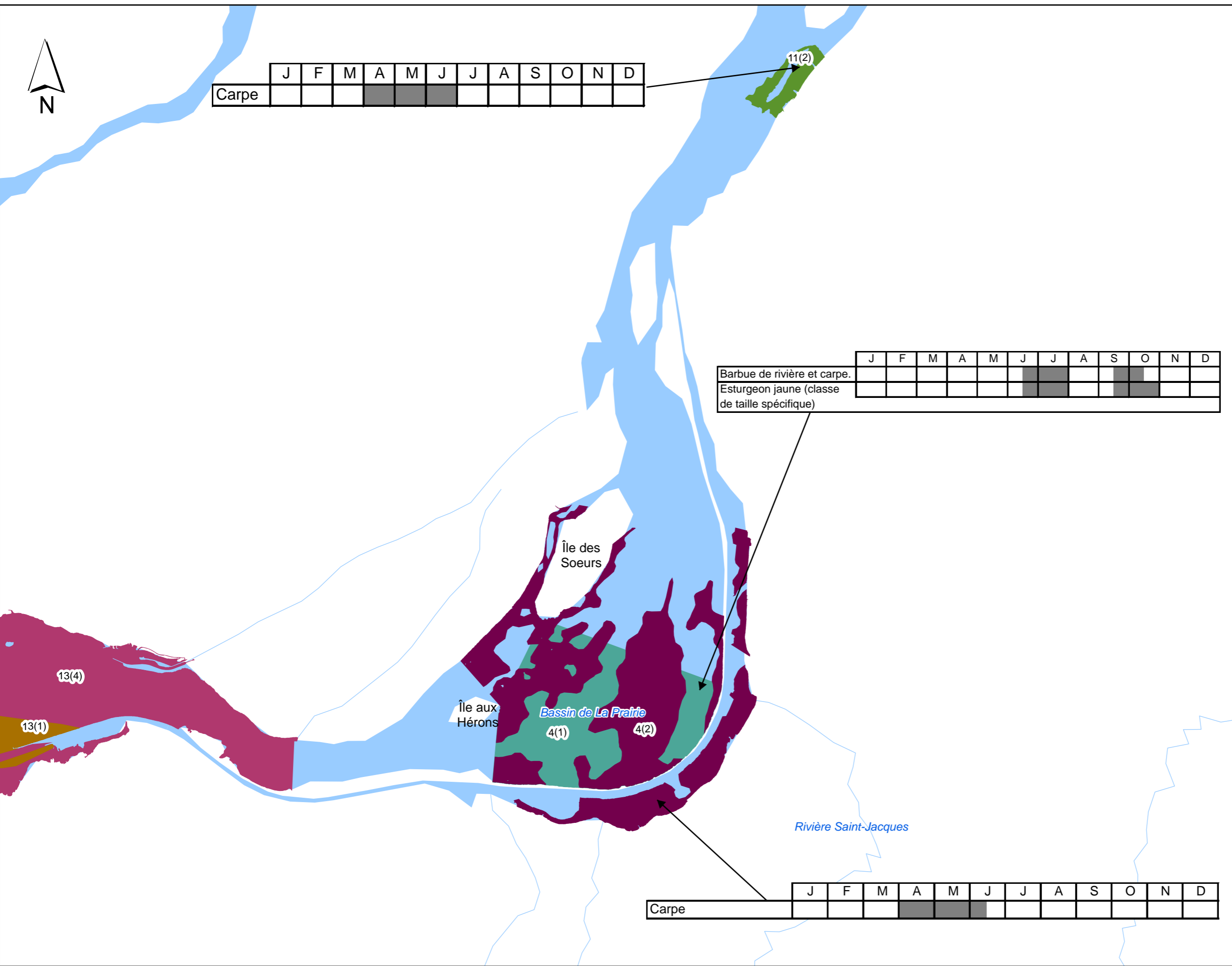
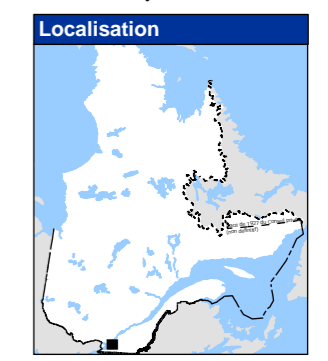
Plan de gestion de la pêche 2023-2024

Ministère de l'Environnement, de la Lutte contre les changements climatiques, de la Faune et des Parcs

Réalisation

Direction de l'expertise sur la faune aquatique, MELCCFP

© Gouvernement du Québec, juillet 2023



Note : Le présent document n'a aucune portée légale.




Pêche commerciale
Espèces et périodes autorisées
en 2023-2024

Carte 5 Secteur de la
rivière Richelieu
et du lac Champlain

Légende

| Mois de l'année | |
|-----------------|------------------------------------|
| Espèce | Pêcherie fermée / Pêcherie ouverte |

Référence aux articles du
Plan de gestion de la pêche 2023-2024

| Article (sous-article) | Frontière |
|--|--|
|  2 | Frontière internationale |
|  8(1) | |
|  8(2) | |



Métadonnées

| | |
|---------------------------------|--|
| Système de référence géodésique | NAD 83 compatible avec le système mondial WGS 84 |
| Projection cartographique | Conique Conforme Lambert |

Sources des données

| | |
|---|--|
| Base de données géographiques et administratives (BDGA) à l'échelle 1/1 000 000 | Organisme Ministère de l'Énergie et des Ressources naturelles |
|---|--|

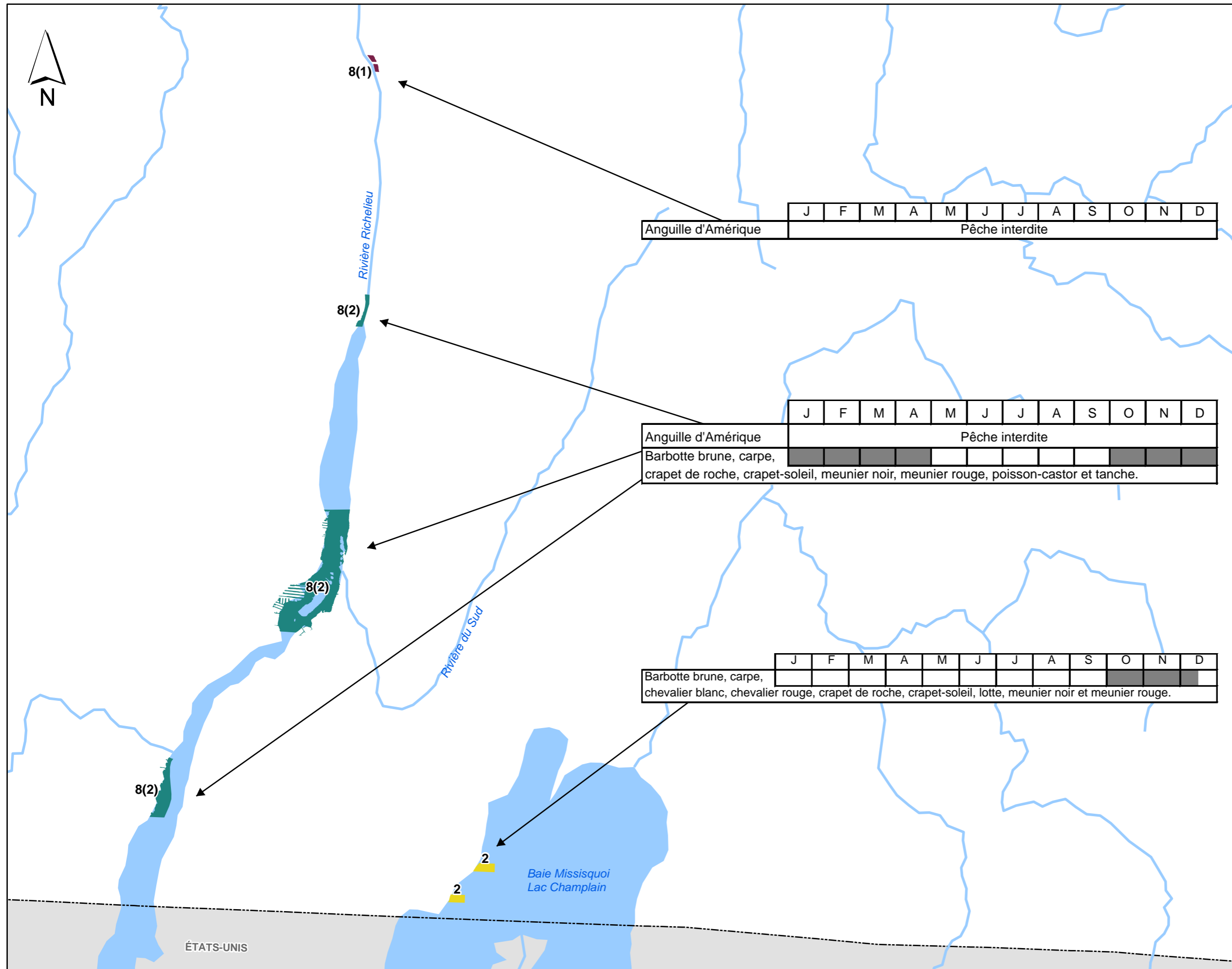
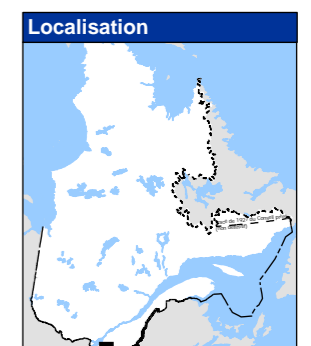
Plan de gestion de la pêche 2023-2024

Ministère de l'Environnement, de la Lutte contre les changements climatiques, de la Faune et des Parcs

Réalisation

Direction de l'expertise sur la faune aquatique, MELCCFP

© Gouvernement du Québec, juillet 2023



Note : Le présent document n'a aucune portée légale.



Lanoraie

Île Saint-Ours

11(1)

| | | | | | | | | | | | | |
|-------|---|---|---|---|---|---|---|---|---|---|---|---|
| | J | F | M | A | M | J | J | A | S | O | N | D |
| Carpe | | | | | | | | | | | | |

Repentigny

Fleuve Saint-Laurent

Île Bouchard

Pêche commerciale Espèces et périodes autorisées en 2023-2024

Carte 6 Secteur de Contrecoeur

Légende

| | | |
|--------|-----------------|------------------|
| | Mois de l'année | |
| Espèce | Pêcherie fermée | Pêcherie ouverte |

Référence aux articles du Plan de gestion de la pêche 2023-2024

Article (sous-article)

Article

 11(1)



Métadonnées

| | |
|---------------------------------|--|
| Système de référence géodésique | NAD 83 compatible avec le système mondial WGS 84 |
| Projection cartographique | Conique Conforme Lambert |

Sources des données

Base de données géographiques et administratives (BDGA) à l'échelle 1/1 000 000

Organisme

Ministère de l'Énergie et des Ressources naturelles

Plan de gestion de la pêche 2023-2024

Ministère de l'Environnement, de la Lutte contre les changements climatiques, de la Faune et des Parcs

Réalisation

Direction de l'expertise sur la faune aquatique, MELCCFP

© Gouvernement du Québec, juillet 2023



Québec 

Pêche commerciale Espèces et périodes autorisées en 2023-2024

Carte 7 Secteur du lac Saint-Pierre

Légende

| Espèce | Mois de l'année | | | | | | | | | | | |
|------------------|-----------------|---|---|---|---|---|---|---|---|---|---|---|
| | J | F | M | A | M | J | J | A | S | O | N | D |
| Pêcherie fermée | | | | | | | | | | | | |
| Pêcherie ouverte | | | | | | | | | | | | |

Référence aux articles du Plan de gestion de la pêche 2023-2024

Article (sous-article)

| | |
|-------|-------|
| 6 | 14(2) |
| 6.1 | 14(3) |
| 10 | 14(4) |
| 14(1) | |



Métadonnées

Système de référence géodésique : NAD 83 compatible avec le système mondial WGS 84
Projection cartographique : Conique Conforme Lambert

Sources des données

Base de données géographiques et administratives (BDGA) à l'échelle 1/1 000 000

Organisme

Ministère de l'Énergie et des Ressources naturelles

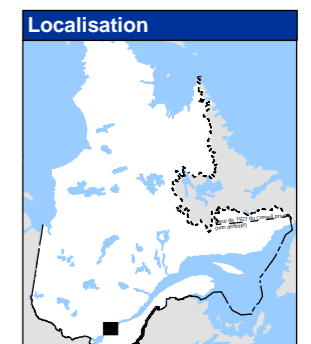
Plan de gestion de la pêche 2023-2024

Ministère de l'Environnement, de la Lutte contre les changements climatiques, de la Faune et des Parcs

Réalisation

Direction de l'expertise sur la faune aquatique, MELCCFP

© Gouvernement du Québec, juillet 2023



Québec

| | J | F | M | A | M | J | J | A | S | O | N | D |
|---|---|---|---|---|---|---|---|---|---|---|---|---|
| Barbue de rivière et carpe. | | | | | | | | | | | | |
| Esturgeon jaune (classe de taille spécifique) | | | | | | | | | | | | |
| Écrevisses | | | | | | | | | | | | |

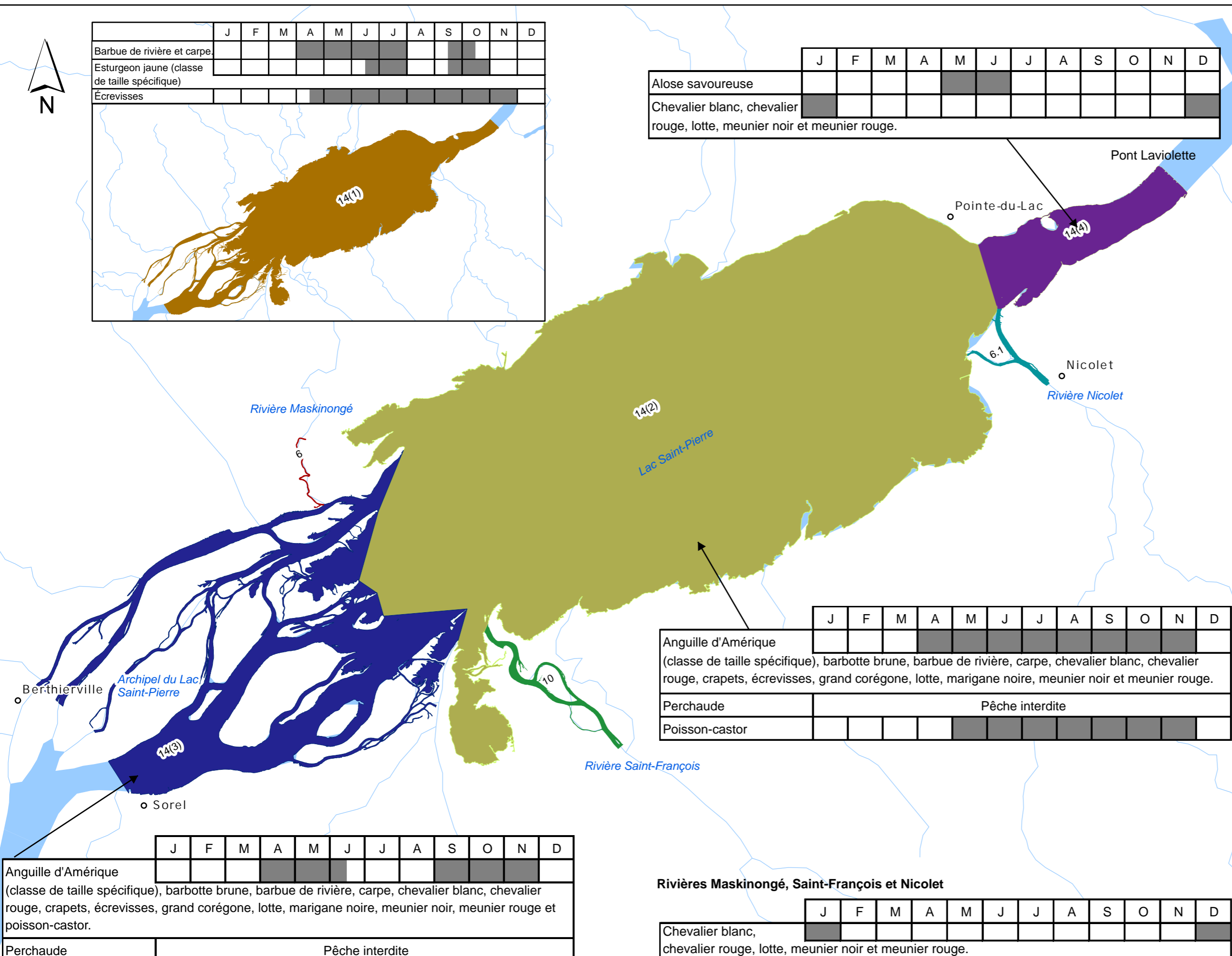
| | J | F | M | A | M | J | J | A | S | O | N | D |
|---|---|---|---|---|---|---|---|---|---|---|---|---|
| Alose savoureuse | | | | | | | | | | | | |
| Chevalier blanc, chevalier rouge, lotte, meunier noir et meunier rouge. | | | | | | | | | | | | |

| | J | F | M | A | M | J | J | A | S | O | N | D |
|---|---|---|---|---|---|---|---|---|---|---|---|---|
| Anguille d'Amérique (classe de taille spécifique), barbotte brune, barbue de rivière, carpe, chevalier blanc, chevalier rouge, crapets, écrevisses, grand corégone, lotte, marigane noire, meunier noir et meunier rouge. | | | | | | | | | | | | |
| Perchaude | | | | | | | | | | | | |
| Poisson-castor | | | | | | | | | | | | |

| | J | F | M | A | M | J | J | A | S | O | N | D |
|---|---|---|---|---|---|---|---|---|---|---|---|---|
| Anguille d'Amérique (classe de taille spécifique), barbotte brune, barbue de rivière, carpe, chevalier blanc, chevalier rouge, crapets, écrevisses, grand corégone, lotte, marigane noire, meunier noir, meunier rouge et poisson-castor. | | | | | | | | | | | | |
| Perchaude | | | | | | | | | | | | |

Rivières Maskinongé, Saint-François et Nicolet

| | J | F | M | A | M | J | J | A | S | O | N | D |
|---|---|---|---|---|---|---|---|---|---|---|---|---|
| Chevalier blanc, chevalier rouge, lotte, meunier noir et meunier rouge. | | | | | | | | | | | | |



Note : Le présent document n'a aucune portée légale.

Pêche commerciale Espèces et périodes autorisées en 2023-2024






Carte 8 Secteur de Trois-Rivières à Batiscan

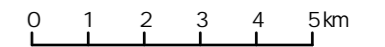
Légende

| Espèce | Mois de l'année | | | | | | | | | | | |
|------------------|-----------------|---|---|---|---|---|---|---|---|---|---|---|
| | J | F | M | A | M | J | J | A | S | O | N | D |
| Pêcherie fermée | | | | | | | | | | | | |
| Pêcherie ouverte | | | | | | | | | | | | |

Référence aux articles du Plan de gestion de la pêche 2023-2024

Article (sous-article)

| | | | |
|---|------------------|---|---------|
|  | 11(3) et 11(3.1) |  | 11(3.5) |
|  | 11(3.3) |  | 11(3.6) |
|  | 11(3.4) | | |



Métadonnées

Système de référence géodésique
Projection cartographique

NAD 83 compatible avec le système mondial WGS 84
Conique Conforme Lambert

Sources des données

Base de données géographiques et administratives (BDGA) à l'échelle 1/1 000 000

Organisme
Ministère de l'Énergie et des Ressources naturelles

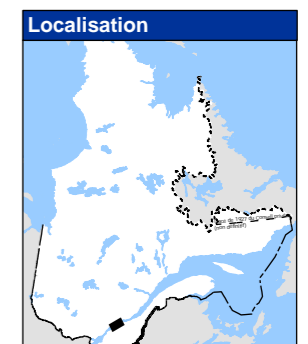
Plan de gestion de la pêche 2023-2024

Ministère de l'Environnement, de la Lutte contre les changements climatiques, de la Faune et des Parcs

Réalisation

Direction de l'expertise sur la faune aquatique, MELCCFP

© Gouvernement du Québec, juillet 2023



Québec

| | J | F | M | A | M | J | J | A | S | O | N | D |
|--|---|---|---|---|---|---|---|---|---|---|---|---|
| Alose savoureuse | | | | | | | | | | | | |
| Barbue de rivière et carpe. | | | | | | | | | | | | |
| Doré jaune (classe de taille spécifique) et doré noir. | | | | | | | | | | | | |
| Écrevisses | | | | | | | | | | | | |
| Esturgeon jaune (classe de taille spécifique) | | | | | | | | | | | | |

| | J | F | M | A | M | J | J | A | S | O | N | D |
|--|---|---|---|---|---|---|---|---|---|---|---|---|
| Chevalier blanc, chevalier rouge, lotte, meunier noir, meunier rouge et poulamon atlantique. | | | | | | | | | | | | |

| | J | F | M | A | M | J | J | A | S | O | N | D |
|--|---|---|---|---|---|---|---|---|---|---|---|---|
| Chevalier blanc, chevalier rouge, lotte, meunier noir, meunier rouge et poulamon atlantique. | | | | | | | | | | | | |

| | J | F | M | A | M | J | J | A | S | O | N | D |
|--|---|---|---|---|---|---|---|---|---|---|---|---|
| Anguille d'Amérique (classe de taille spécifique), barbotte brune, barbue de rivière, carpe, chevalier blanc, chevalier rouge, crapet-soleil, écrevisses, grand corégone, lotte, marigane noire, meunier noir, meunier rouge, poisson-castor et poulamon atlantique. | | | | | | | | | | | | |
| Doré jaune (classe de taille spécifique) et doré noir. | | | | | | | | | | | | |
| Grand brochet | | | | | | | | | | | | |
| Perchaude | | | | | | | | | | | | |

| | J | F | M | A | M | J | J | A | S | O | N | D |
|--|---|---|---|---|---|---|---|---|---|---|---|---|
| Anguille d'Amérique (classe de taille spécifique), barbotte brune, barbue de rivière, carpe, chevalier blanc, chevalier rouge, crapet-soleil, écrevisses, grand corégone, lotte, marigane noire, meunier noir, meunier rouge, poisson-castor et poulamon atlantique. | | | | | | | | | | | | |
| Doré jaune (classe de taille spécifique) et doré noir. | | | | | | | | | | | | |
| Grand brochet | | | | | | | | | | | | |
| Perchaude | | | | | | | | | | | | |

Note : Le présent document n'a aucune portée légale.

© Gouvernement du Québec, premier trimestre 2023

Pêche commerciale
Espèces et périodes autorisées
en 2023-2024






Carte 9 Secteur de
Batiscan à Beaupré

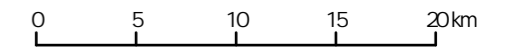
Légende

| Espèce | Mois de l'année | |
|--------|-----------------|------------------|
| | Pêcherie fermée | Pêcherie ouverte |

Référence aux articles du
Plan de gestion de la pêche 2023-2024

Article (sous-article)

| | | | |
|---|---------|---|---------|
|  | 11(3) |  | 11(3.5) |
|  | 11(3.1) |  | 11(3.6) |
|  | 11(3.2) | | |



Métadonnées

Système de référence géodésique : NAD 83 compatible avec le système mondial WGS 84
Projection cartographique : Conique Conforme Lambert

Sources des données

Base de données géographiques et administratives (BDGA) à l'échelle 1/1 000 000

Organisme

Ministère de l'Énergie et des Ressources naturelles

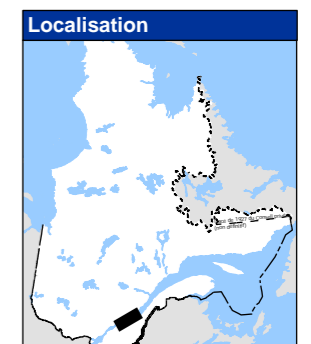
Plan de gestion de la pêche 2023-2024

Ministère de l'Environnement, de la Lutte contre les changements climatiques, de la Faune et des Parcs

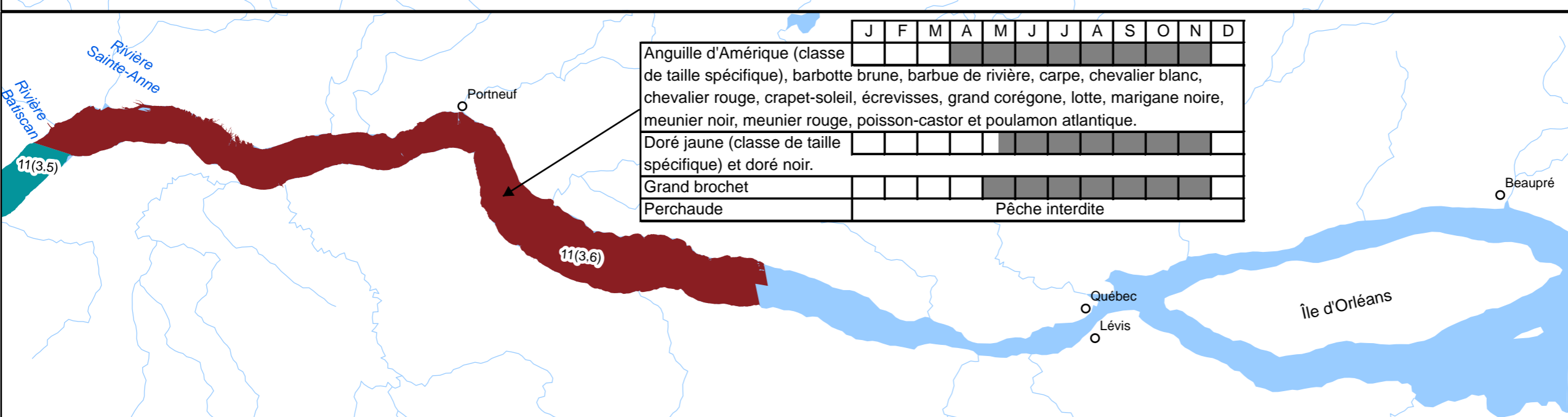
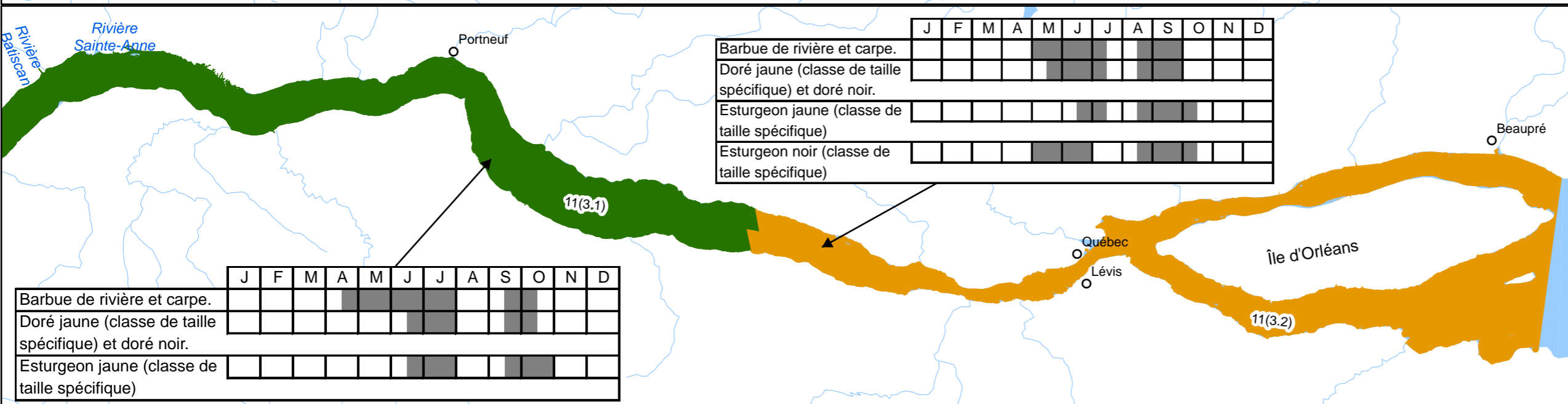
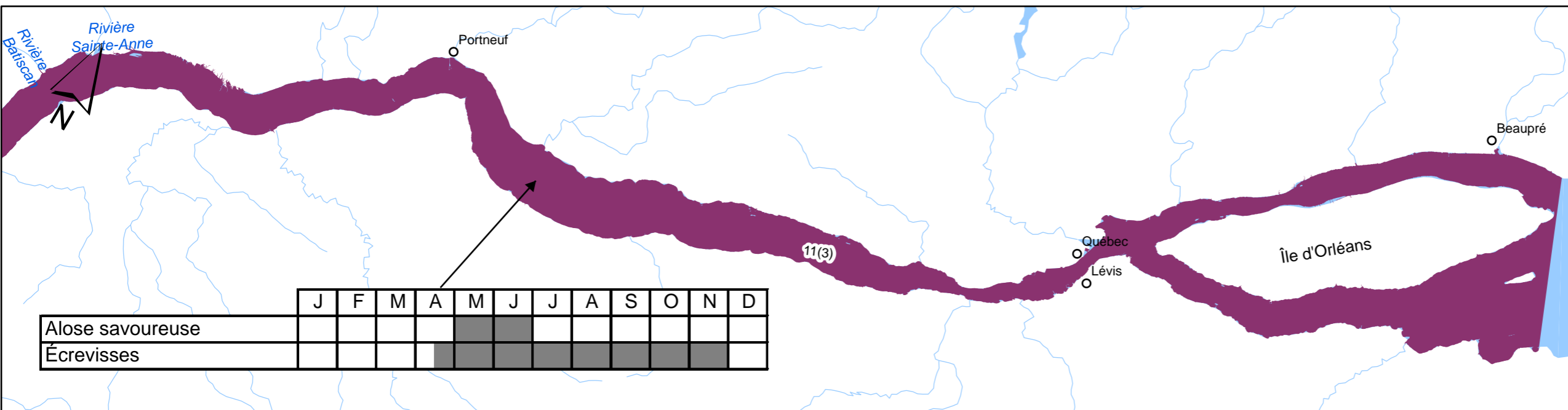
Réalisation

Direction de l'expertise sur la faune aquatique, MELCCFP

© Gouvernement du Québec, juillet 2023



Québec 



Note : Le présent document n'a aucune portée légale.

Pêche commerciale Espèces et périodes autorisées en 2023-2024



Carte 10 Secteur de Beaupré à Tadoussac

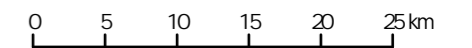
Légende

| Espèce | Mois de l'année | |
|--------|-----------------|------------------|
| | Pêcherie fermée | Pêcherie ouverte |

Référence aux articles du Plan de gestion de la pêche 2023-2024

Article (sous-article)

| | | | |
|---|---------|---|-----------------------|
|  | 11(3) |  | 11(5.1) |
|  | 11(4) |  | 11(6), 11(7) et 11(8) |
|  | 11(4.1) |  | 11(7) et 11(8) |
|  | 11(4.2) |  | 11(15) |
|  | 11(5) | | |



Métadonnées

Système de référence géodésique : NAD 83 compatible avec le système mondial WGS 84
Projection cartographique : Conique Conforme Lambert

Sources des données

Base de données géographiques et administratives (BDGA) à l'échelle 1/1 000 000
Organisme : Ministère de l'Énergie et des Ressources naturelles

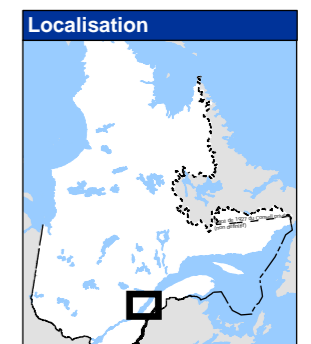
Plan de gestion de la pêche 2023-2024

Ministère de l'Environnement, de la Lutte contre les changements climatiques, de la Faune et des Parcs

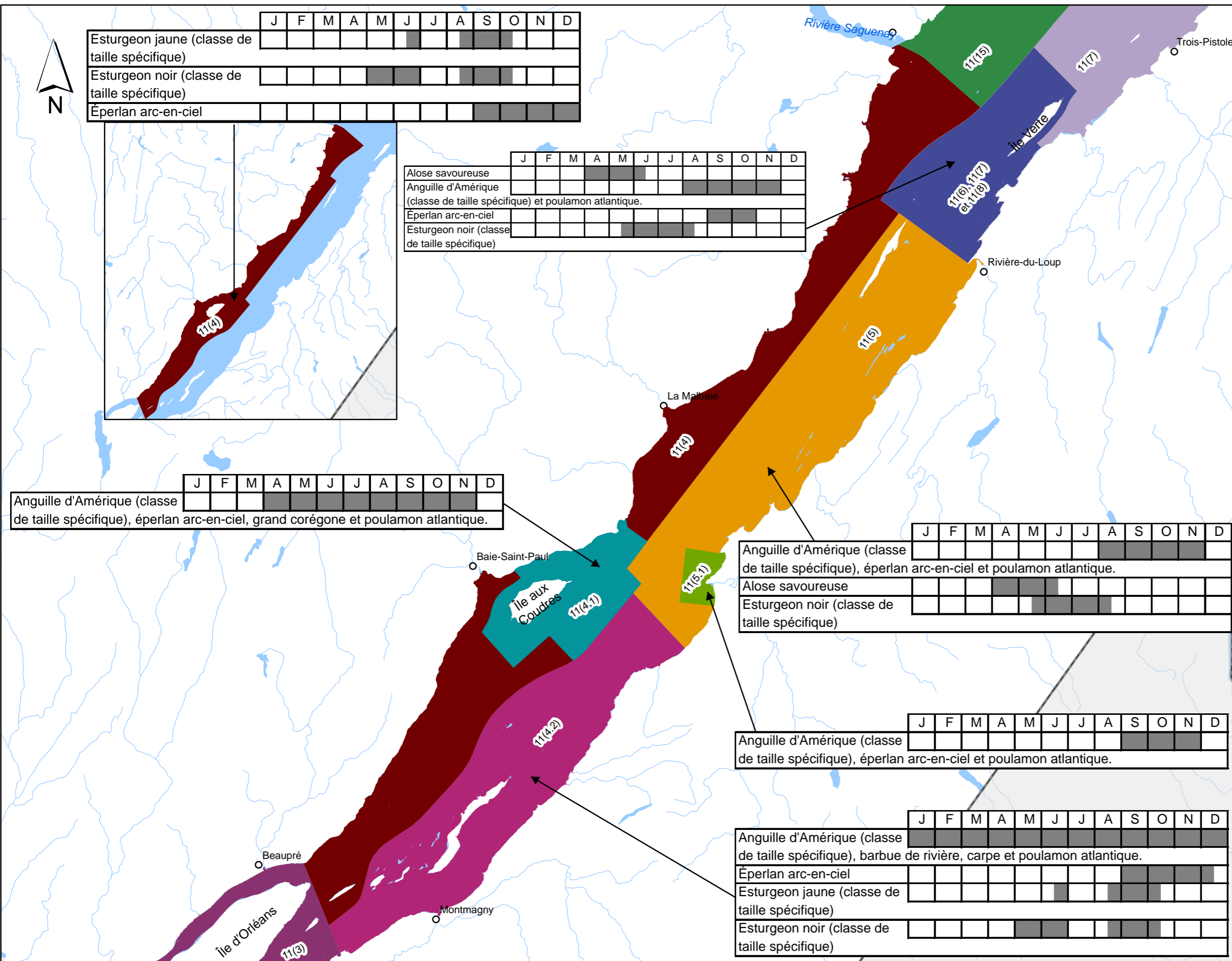
Réalisation

Direction de l'expertise sur la faune aquatique, MELCCFP

© Gouvernement du Québec, juillet 2023



Québec



| | J | F | M | A | M | J | J | A | S | O | N | D |
|---|---|---|---|---|---|---|---|---|---|---|---|---|
| Esturgeon jaune (classe de taille spécifique) | | | | | | | | | | | | |
| Esturgeon noir (classe de taille spécifique) | | | | | | | | | | | | |
| Éperlan arc-en-ciel | | | | | | | | | | | | |

| | J | F | M | A | M | J | J | A | S | O | N | D |
|---|---|---|---|---|---|---|---|---|---|---|---|---|
| Alose savoureuse | | | | | | | | | | | | |
| Anguille d'Amérique (classe de taille spécifique) et poulamon atlantique. | | | | | | | | | | | | |
| Éperlan arc-en-ciel | | | | | | | | | | | | |
| Esturgeon noir (classe de taille spécifique) | | | | | | | | | | | | |

| | J | F | M | A | M | J | J | A | S | O | N | D |
|--|---|---|---|---|---|---|---|---|---|---|---|---|
| Anguille d'Amérique (classe de taille spécifique), éperlan arc-en-ciel, grand corégone et poulamon atlantique. | | | | | | | | | | | | |

| | J | F | M | A | M | J | J | A | S | O | N | D |
|--|---|---|---|---|---|---|---|---|---|---|---|---|
| Anguille d'Amérique (classe de taille spécifique), éperlan arc-en-ciel et poulamon atlantique. | | | | | | | | | | | | |
| Alose savoureuse | | | | | | | | | | | | |
| Esturgeon noir (classe de taille spécifique) | | | | | | | | | | | | |

| | J | F | M | A | M | J | J | A | S | O | N | D |
|--|---|---|---|---|---|---|---|---|---|---|---|---|
| Anguille d'Amérique (classe de taille spécifique), éperlan arc-en-ciel et poulamon atlantique. | | | | | | | | | | | | |

| | J | F | M | A | M | J | J | A | S | O | N | D |
|--|---|---|---|---|---|---|---|---|---|---|---|---|
| Anguille d'Amérique (classe de taille spécifique), barbe de rivière, carpe et poulamon atlantique. | | | | | | | | | | | | |
| Éperlan arc-en-ciel | | | | | | | | | | | | |
| Esturgeon jaune (classe de taille spécifique) | | | | | | | | | | | | |
| Esturgeon noir (classe de taille spécifique) | | | | | | | | | | | | |

Note : Le présent document n'a aucune portée légale.

© Gouvernement du Québec, premier trimestre 2023

Pêche commerciale
Espèces et périodes autorisées
en 2023-2024

Carte 11 Secteur de
Tadoussac à Pointe-des-Monts

Légende

| Mois de l'année | |
|-----------------|------------------------------------|
| Espèce | Pêcherie fermée / Pêcherie ouverte |

Référence aux articles du
Plan de gestion de la pêche 2023-2024

| Article (sous-article) | 11(10) | 11(11) |
|------------------------|--------|--------|
| 11(4) | | |
| 11(6), 11(7) et 11(8) | | |
| 11(7) et 11(8) | | |
| 11(8) | | |
| 11(9) | | |
| 11(10) | | |
| 11(11) | | |
| 11(12) | | |
| 11(13) | | |
| 11(14) | | |
| 11(15) | | |
| 11(16) | | |

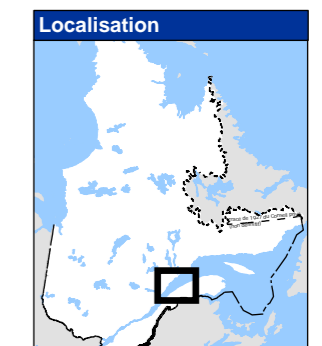
Frontière

----- Frontière interprovinciale

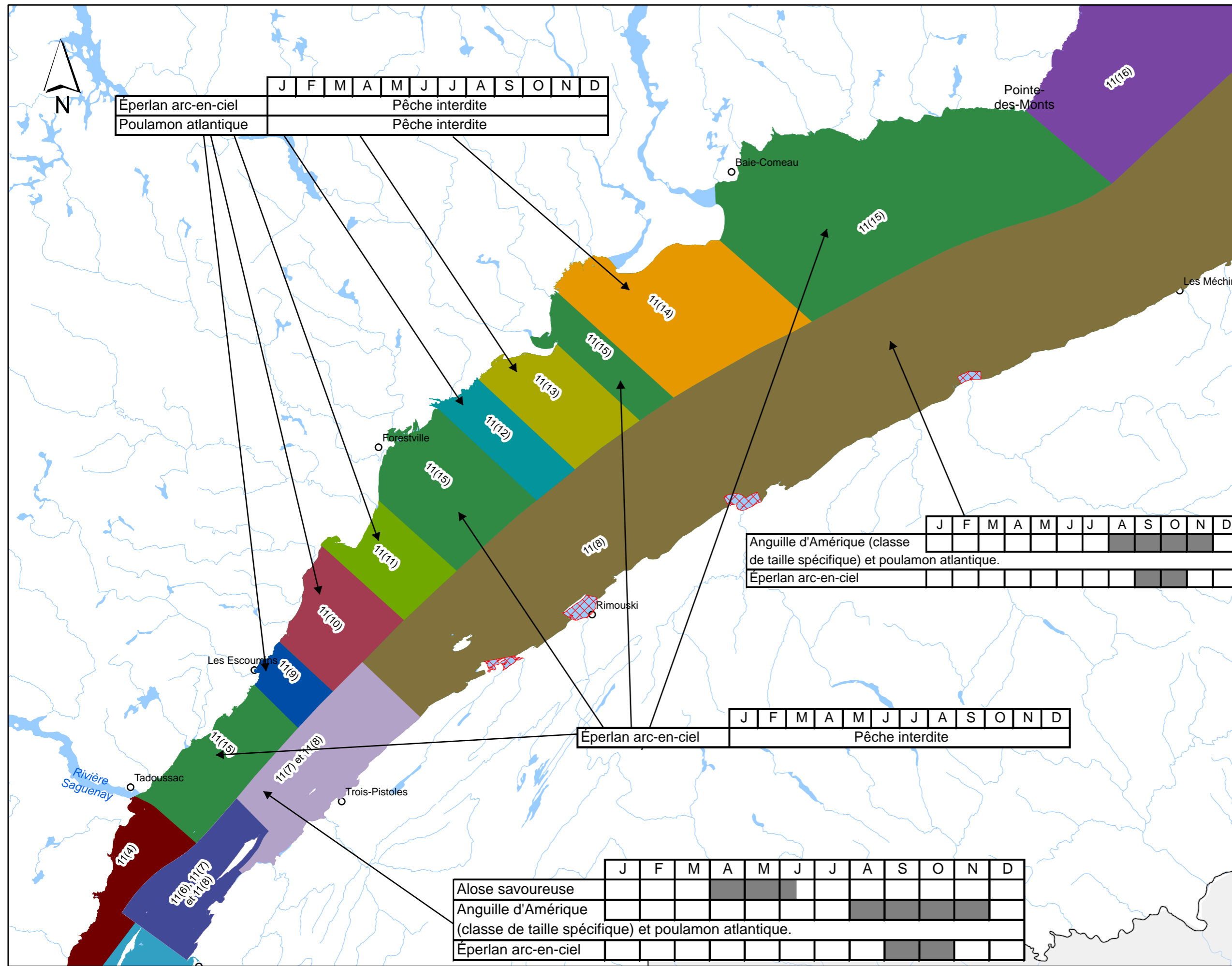
0 5 10 15 20 25 km

Métadonnées

| | |
|---|--|
| Système de référence géodésique | NAD 83 compatible avec le système mondial WGS 84 |
| Projection cartographique | Conique Conforme Lambert |
| Sources des données | Organisme |
| Base de données géographiques et administratives (BDGA) à l'échelle 1/1 000 000 | Ministère de l'Énergie et des Ressources naturelles |
| Plan de gestion de la pêche 2023-2024 | Ministère de l'Environnement, de la Lutte contre les changements climatiques, de la Faune et des Parcs |
| Réalisation | Direction de l'expertise sur la faune aquatique, MELCCFP |
| © Gouvernement du Québec, juillet 2023 | |



Québec



Note : Le présent document n'a aucune portée légale.

Pêche commerciale Espèces et périodes autorisées en 2023-2024

Carte 12 Secteur de la Côte-Nord et de la Gaspésie

Légende

| Espèce | Mois de l'année | | | | | | | | | | | |
|----------------------------|-----------------|---|---|---|---|---|---|---|---|---|---|---|
| | J | F | M | A | M | J | J | A | S | O | N | D |
| Éperlan arc-en-ciel | | | | | | | | | | | | |
| Omble de fontaine anadrome | | | | | | | | | | | | |

| Référence aux articles du Plan de gestion de la pêche 2023-2024 | |
|--|------------------|
| Article (sous-article) | |
| 1(1) | 11(16) |
| 1(2) | 12(1) |
| 1(3) | 12(2) |
| 11(8) | 12(3) |
| 11(15) | Zone d'exclusion |

| Frontière | |
|----------------------------|------------------|
| Frontière interprovinciale | hydgen_s polygon |

0 10 20 30 40 50km

Métadonnées

Système de référence géodésique : NAD 83 compatible avec le système mondial WGS 84
Projection cartographique : Conique Conforme Lambert

Sources des données

Base de données géographiques et administratives (BDGA) à l'échelle 1/1 000 000

Organisme

Ministère de l'Énergie et des Ressources naturelles

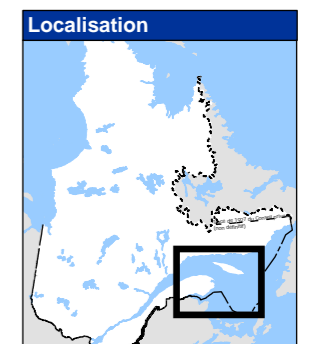
Plan de gestion de la pêche 2023-2024

Ministère de l'Environnement, de la Lutte contre les changements climatiques, de la Faune et des Parcs

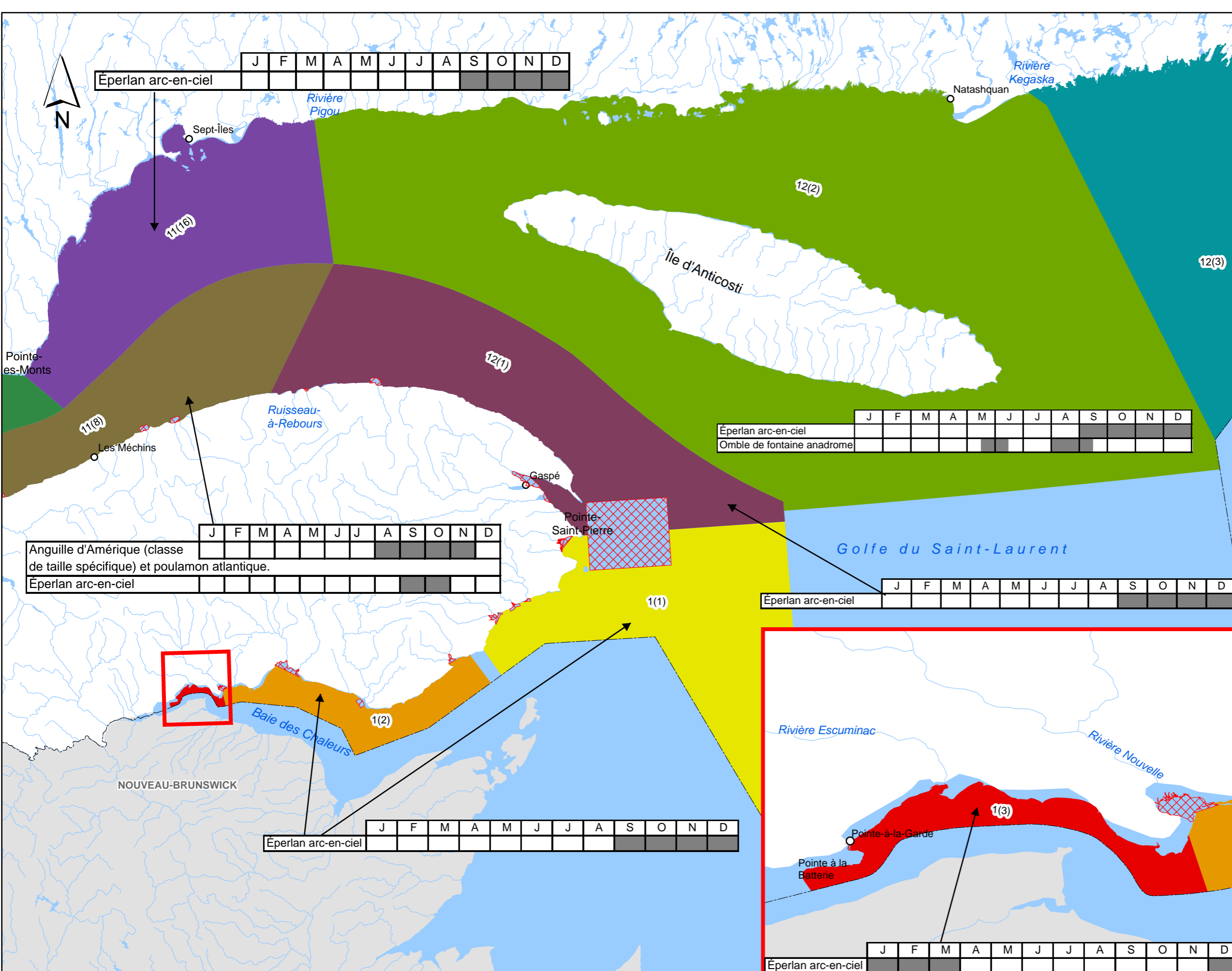
Réalisation

Direction de l'expertise sur la faune aquatique, MELCCFP

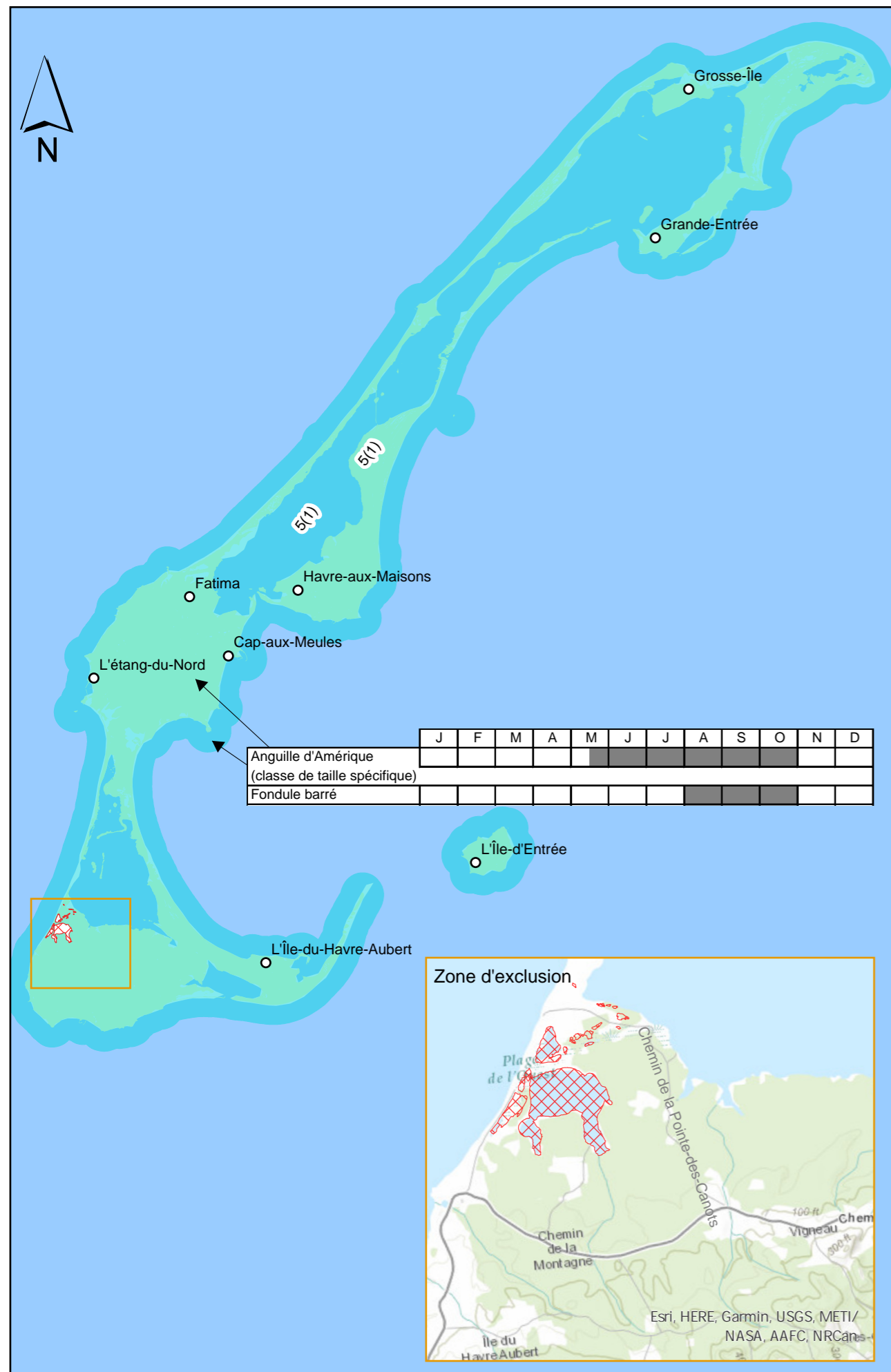
© Gouvernement du Québec, juillet 2023



Québec



Note : Le présent document n'a aucune portée légale.



Pêche commerciale Espèces et périodes autorisées en 2023-2024

Carte 13 Secteur des Îles-de-la-Madeleine

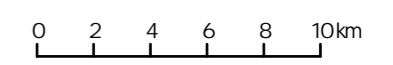
Légende

| Mois de l'année | |
|-----------------|------------------------------------|
| Espèce | Pêcherie fermée / Pêcherie ouverte |

Référence aux articles du Plan de gestion de la pêche 2023-2024

Article (sous-article)

| | |
|------|------------------|
| 5(1) | Zone d'exclusion |
| 5(2) | |



Métadonnées

Système de référence géodésique: NAD 83 compatible avec le système mondial WGS 84
Projection cartographique: Conique Conforme Lambert

Sources des données

Base de données géographiques et administratives (BDGA) à l'échelle 1/1 000 000
Organisme: Ministère de l'Énergie et des Ressources naturelles

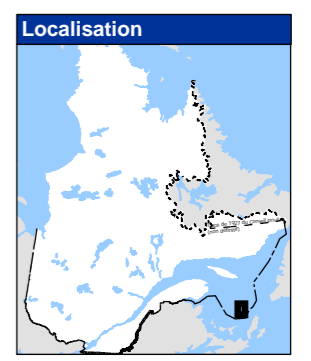
Plan de gestion de la pêche 2023-2024

Ministère de l'Environnement, de la Lutte contre les changements climatiques, de la Faune et des Parcs

Réalisation

Direction de l'expertise sur la faune aquatique, MELCCFP

© Gouvernement du Québec, juillet 2023



Note : Le présent document n'a aucune portée légale.

Pêche commerciale Espèces et périodes autorisées en 2023-2024

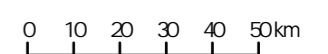
Carte 14 Secteur de la Côte-Nord

Légende

| Espèce | Mois de l'année | |
|----------------------------|-----------------|------------------|
| | Pêcherie fermée | Pêcherie ouverte |
| Eperlan arc-en-ciel | J A S | J J A S |
| Ombre de fontaine anadrome | M J J A S | M J J A S |

Référence aux articles du Plan de gestion de la pêche 2023-2024

| Article (sous-article) | | Frontière | |
|------------------------|---------|-----------|--|
| | 1(1) | | 12(3.3) |
| | 12(1) | | 12(3.4) |
| | 12(2) | | Zone d'exclusion |
| | 12(3) | | Frontière Québec - Terre-Neuve-et- Labrador (cette frontière n'est pas définitive) |
| | 12(3.1) | | Frontière interprovinciale |
| | 12(3.2) | | |



Métadonnées

Système de référence géodésique : NAD 83 compatible avec le système mondial WGS 84
Projection cartographique : Conique Conforme Lambert

Sources des données

Base de données géographiques et administratives (BDGA) à l'échelle 1/1 000 000
Organisme : Ministère de l'Énergie et des Ressources naturelles

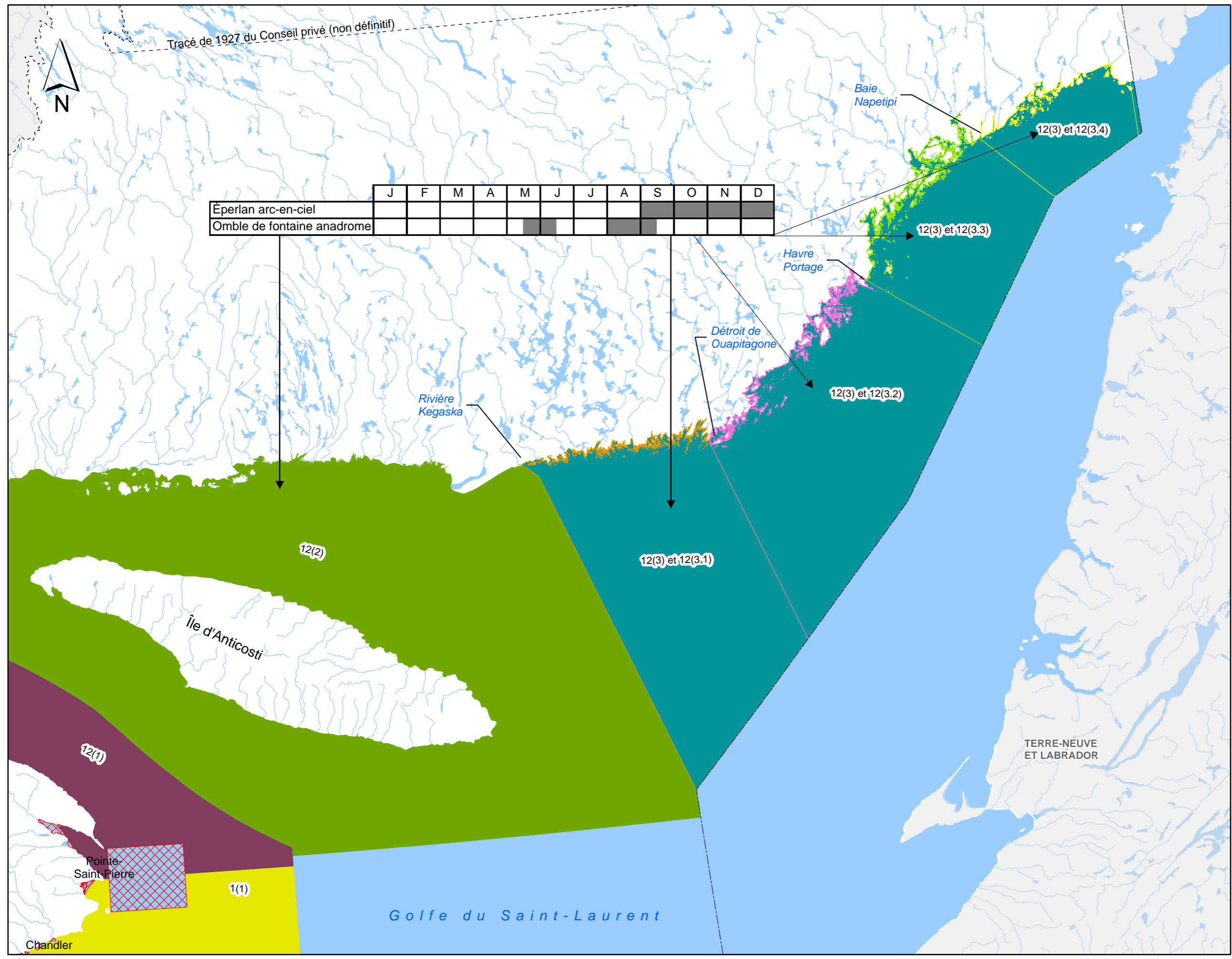
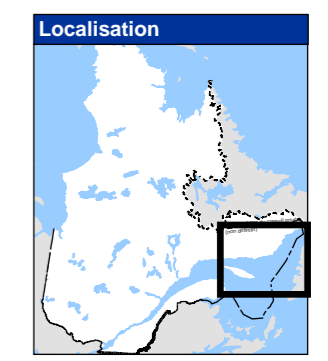
Plan de gestion de la pêche 2023-2024

Ministère de l'Environnement, de la Lutte contre les changements climatiques, de la Faune et des Parcs

Réalisation

Direction de l'expertise sur la faune aquatique, MELCCFP

© Gouvernement du Québec, juillet 2023



| | J | F | M | A | M | J | J | A | S | O | N | D |
|----------------------------|---|---|---|---|---|---|---|---|---|---|---|---|
| Eperlan arc-en-ciel | | | | | | | | | | | | |
| Ombre de fontaine anadrome | | | | | | | | | | | | |

Note : Le présent document n'a aucune portée légale.

**Environnement,
Lutte contre
les changements
climatiques,
Faune et Parcs**

Québec 