












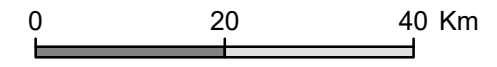


Zone 7

Découpages territoriaux

-  Limite de zone de pêche
-  Subdivision de zone de pêche
-  Réserve faunique
-  Zone d'exploitation contrôlée (Zec)
-  Pourvoirie à droits exclusifs
-  Parc national du Québec, parc national du Canada, réserve écologique et territoire d'interdiction de chasse
-  Territoire de restriction de chasse
-  Aire faunique communautaire
-  Refuge faunique
-  Terre de catégorie I et II
-  Frontière internationale
-  Frontière interprovinciale; Frontière interétatique
-  Frontière Québec - Terre-Neuve-et-Labrador (cette frontière n'est pas définitive)



| | | |
|--|--|--------------|
| MÉTADONNÉES | | |
| Projection cartographique | Conique de Lambert avec deux parallèles d'échelle conservée (46° et 60°) | |
| SOURCES | | |
| Zone de chasse | | |
| Territoires fauniques | Ministère des Forêts, de la Faune et des Parcs | Avril 2018 |
| Parcs national du Québec | | |
| Réserve écologique | Ministère de l'Environnement et de la lutte contre les changements climatiques | 2017 |
| Parcs Nationaux | Ressources naturelles Canada | Juillet 2017 |
| Fond de carte | ©Gouvernement du Québec 2018 | |
| RÉALISATION | | |
| Ministère des Forêts, de la Faune et des Parcs Direction des territoires fauniques structurés et de la gestion intégrée des ressources ©Gouvernement du Québec, 2020 | | |

