





Légende

Habitat aquatique particulier (s)

Type

-  eaux lentes
-  Pêches expérimentales

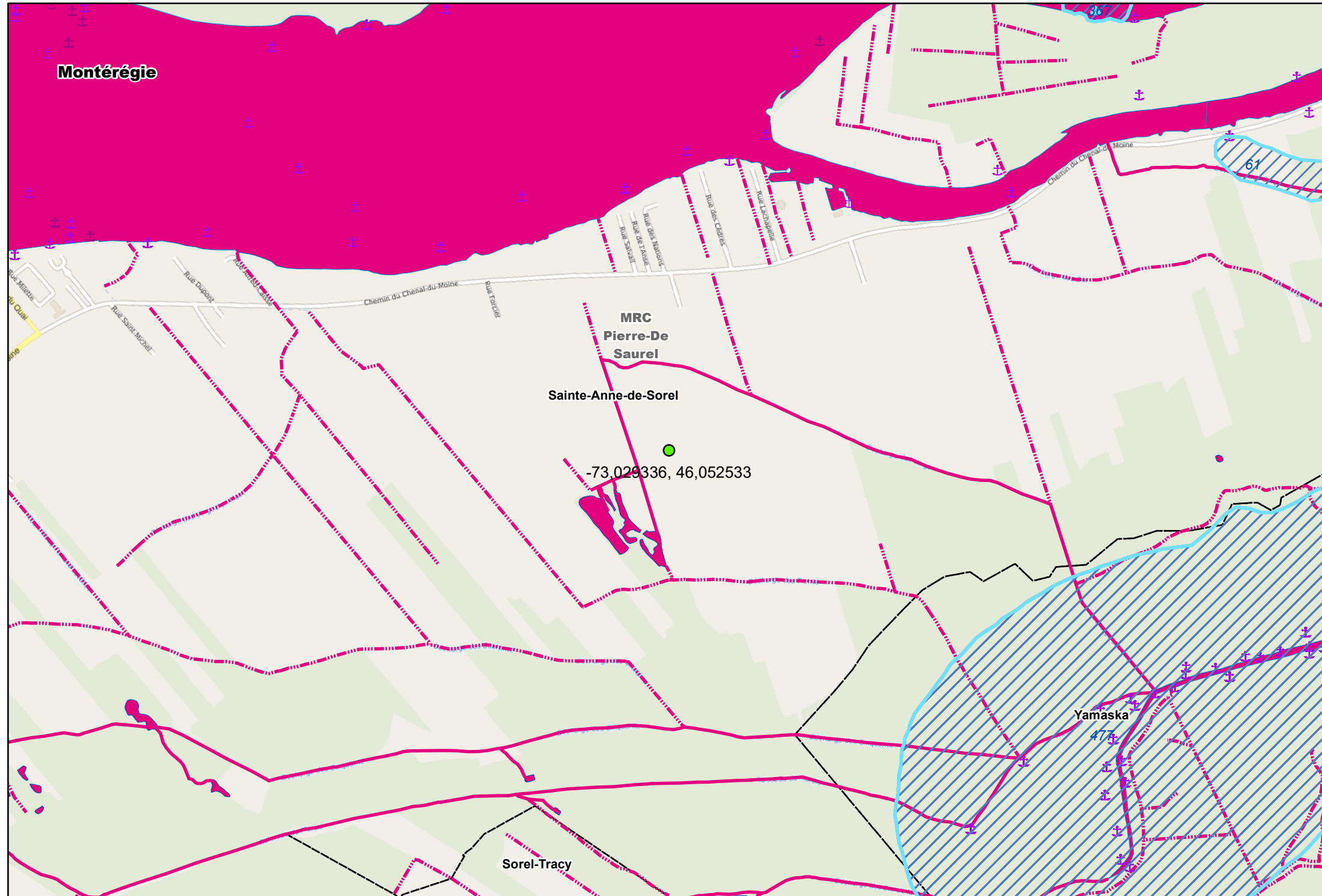
Habitat du poisson à espèces d'eau chaude

-  Cours d'eau
-  Cours d'eau intermittent

379 **DB4.8**

Projet d'aménagement d'une cannebergère à Sainte-Anne-de-Sorel

6211-01-037



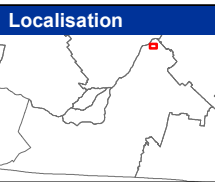
Métadonnées

Projection cartographique Québec conique conforme Lambert
 Système de coordonnées GCS Nord Américain 1983

Sources de données	Organisme	Année
Base cartographique provinciale	MSP	2021
Base de données orthophotographique	MFFP	2021
Données fauniques	MFFP + partenaires	2022

1:20 000
 0 0,08 0,16 0,24 0,32 Km

Réalisation
 Fanny Lamarre, tech.
 Ministère des Forêts, de la Faune et des Parcs
 DGFa Estrie-Montréal-Montérégie-Laval
 © Gouvernement du Québec
 3 août 2022



Note : Le présent document n'a aucune portée légale.