

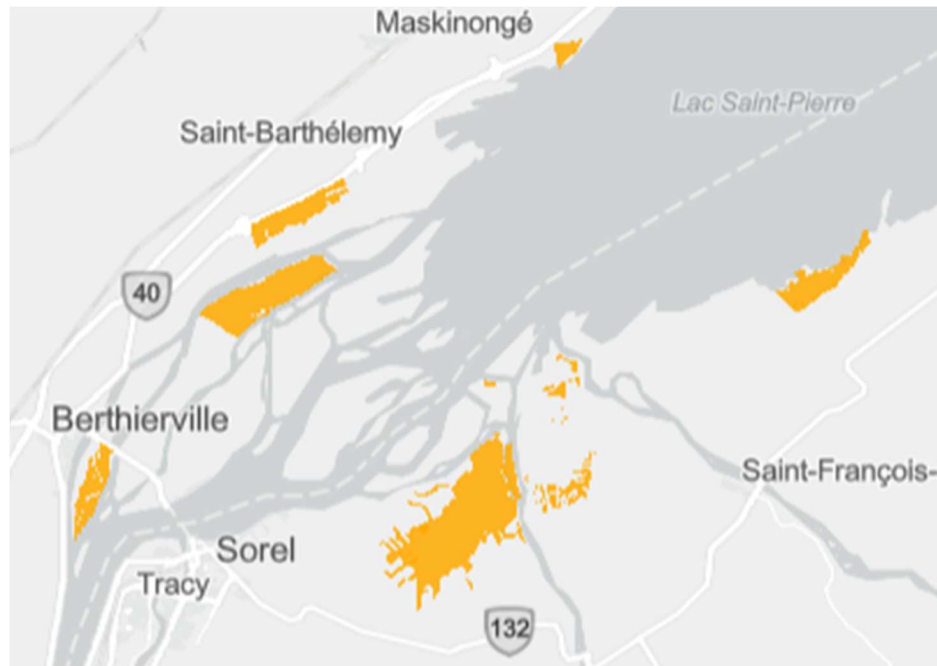
Fiche CIC - Baie Lavallière

Collaboration d'envergure entre le gouvernement du Québec et Canards Illimités Canada pour protéger les espèces fauniques en situation précaire et contribuer à la connectivité écologique

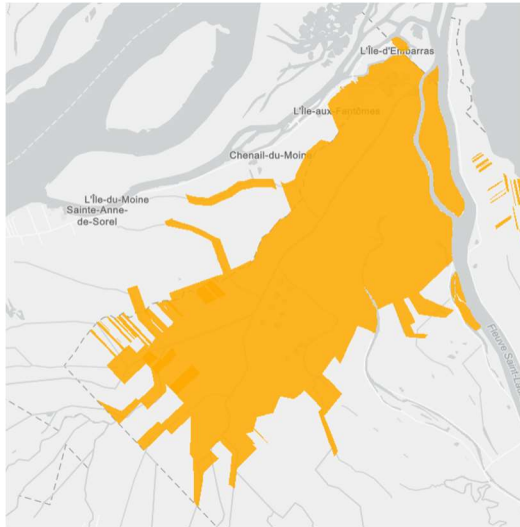
Carte narrative en ligne

(<https://storymaps.arcgis.com/stories/85c34c969dc549a78a044ac7139509f1>).

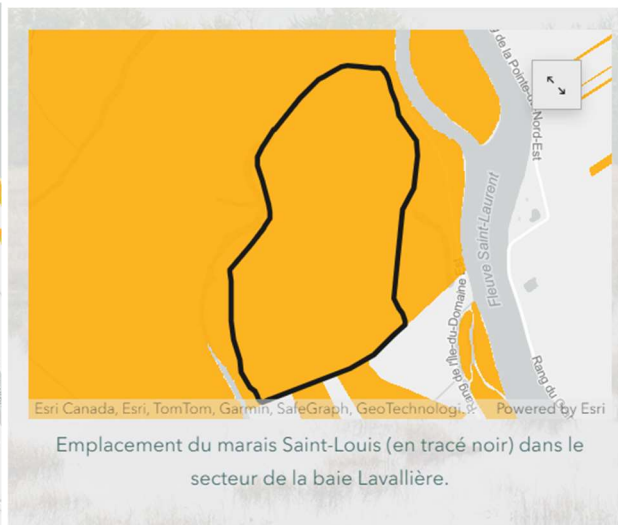
Sites de la région du lac Saint-Pierre : [Collaborer pour conserver \(arcgis.com\)](#)



Baie Lavallière



Baie Lavallière



Marais Saint-Louis

Fiche CIC - Baie Lavallière

Jadis renommée pour l'abondance de sa faune, la baie Lavallière était très fréquentée par les amateurs de chasse, de pêche et de piégeage. Elle a été très perturbée par de grands travaux d'assèchement à des fins agricoles menés dans les années 1930.

1938

Nombreux travaux de dragage effectués au milieu de la baie.

1978-1981

Construction du barrage sur la baie Lavallière pour rétablir un niveau d'eau plus élevé et recréer un marais.

1987

Mise en eau permanente du marais.

2007

Recherches démontrant la perte de biodiversité, notamment en raison des travaux de dragage de 1938.

2013

Aménagement par CIC du marais Saint-Louis sur des terres publiques, au nord-ouest de la baie, visant le rétablissement des habitats.

2022

Mise aux normes du barrage de la baie par CIC.

Espèces menacées ou vulnérables présentes

Espèces fauniques :

- [Petit blongios](#)
- [Hibou des marais](#)
- [Troglodyte à bec court](#)
- [Pygargue à tête blanche](#)
- Hirondelle de rivage
- [Tortue mouchetée](#)