

Réseaux d'énergie et de télécommunications

Second projet de schéma d'aménagement et de développement révisé



Circuits Hydro-Québec

- 120 kV
- 230 kV
- 315 kV

- Poste de transformation Hydro-Québec
- ◆ Tours de télécommunication


378

DB8

Projet de parc éolien Pohénégamook – Picard – Saint-Antonin – Wolastokuk dans les MRC de Kamouraska, Témiscouata et Rivière-du-Loup

6211-24-091

1:375 000



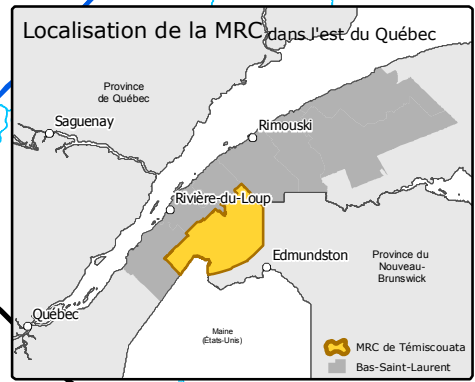
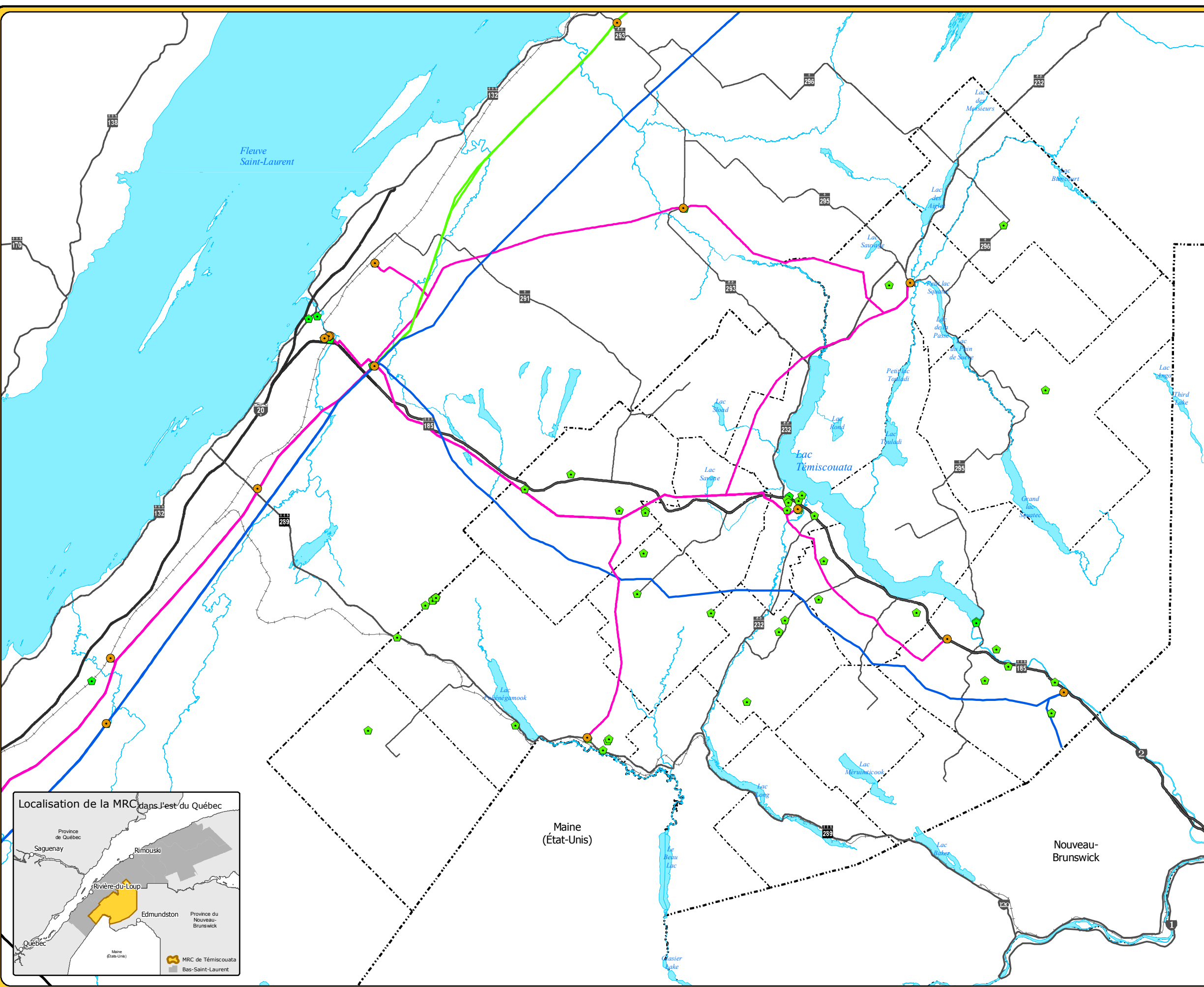
Sources: MRC de Témiscouata et Gouvernement du Québec, tous droits réservés
Système de projection: MTM zone 6
Système de référence géodésique: Nad 83, GRS 80

Ce document a été réalisé à titre de consultation seulement. Toute représentation du territoire ayant une échelle autre que les données d'origine ne peut être considérée comme exacte.



MRC de Témiscouata

Version du 21 novembre 2008



Maine (État-Unis)

Nouveau-Brunswick