







# Pointe De La Martinière








Éléments d'inventaire et proposition d'aménagement d'un parc régional

## CADRE HUMAIN

### LÉGENDE :

-  Percée visuelle
-  Tour de navigation
-  Unité agricole traditionnelle
-  Limite du parc régional
-  Limite des grandes propriétés à l'intérieur du parc régional
-  Chemin carrossable à l'intérieur du parc régional

### Zonage de la pointe De La Martinière :

-  Conservation
-  Parc
-  Expansion résidentielle
-  Habitation de très faible densité (7 log. et -)
-  Habitation de faible densité (8 à 19 log)
-  Commerce local
-  Secteur de villégiature



Source : Photo aérienne HMQ 88 100-6



Date : Octobre 2004

CARTE 1



# Pointe De La Martinière

Éléments d'inventaire et proposition d'aménagement d'un parc régional

## CADRE BIOLOGIQUE

### LÉGENDE :

- Plantes rares et menacées
- Aire d'alevinage
- Aire de concentration d'oiseaux aquatiques
- Hydrographie
- Limite du parc régional

### Couvert végétal :

- Zone agricole
- Friche, arbustaie et villégiature
- Érablière à feuillus tolérants (ErFI A2 Jin)
- Érablière à feuillus tolérants (ErFI B3 30)
- Érablière à feuillus tolérants (ErFI B2 Jin)
- Érablière à feuillus intolérants (ErFI B3 50-30)
- Bétulaie à papier (Bp B4 30)
- Arboraie feuillue (F D5 10)
- Feuillus tolérants (Ft C2 30-50)
- Peuplement résineux avec feuillus tolérants (RFI A2 Vin)
- Peuplement résineux (surtout cèdre) (RC B3 70)
- Peuplement résineux avec feuillus tolérants (RFI C2 50-70)

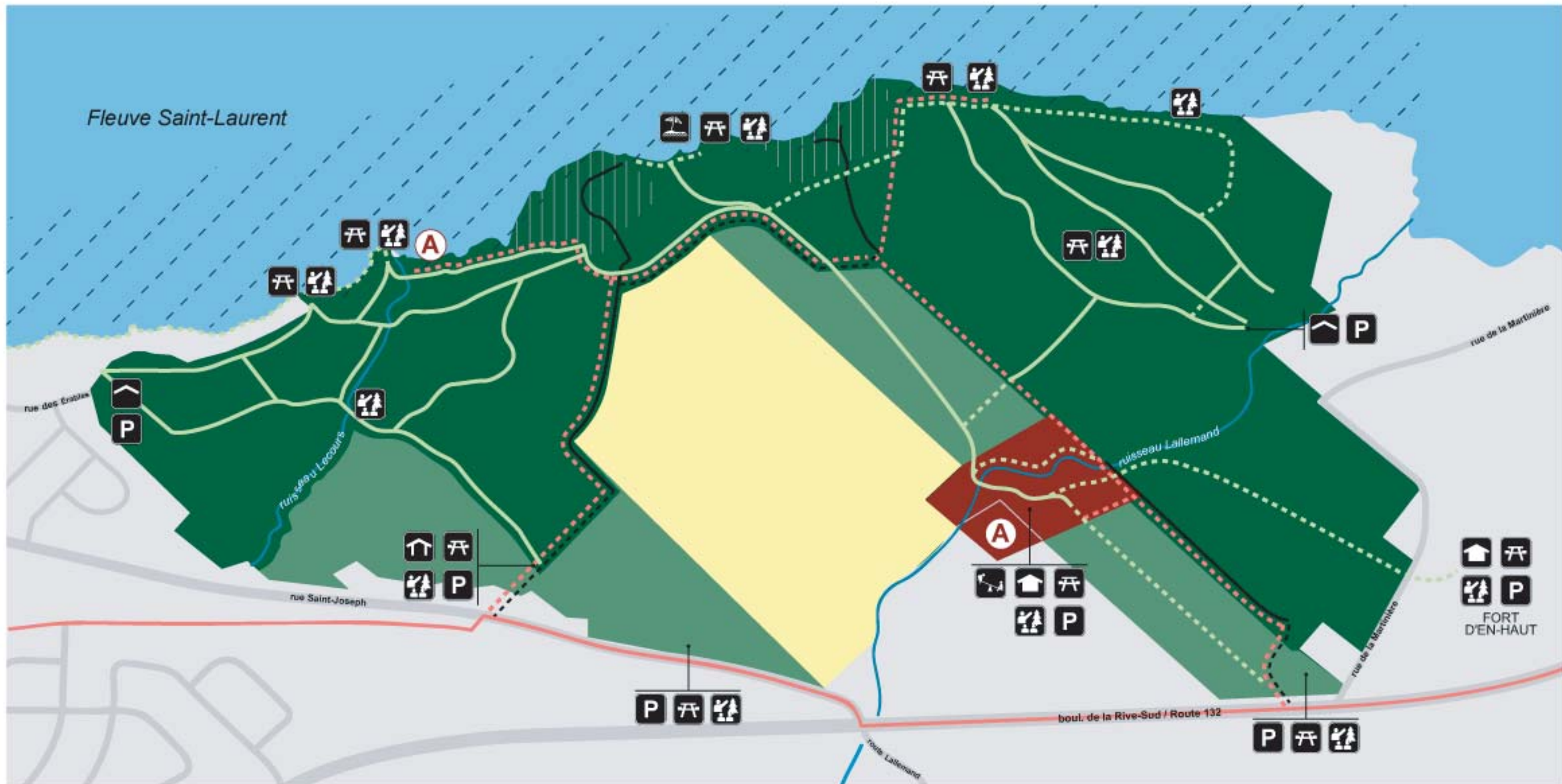


Source : Photo aérienne HMQ 98100-8



Date : Octobre 2004

CARTE 2



# Pointe De La Martinière

Éléments d'inventaire et proposition d'aménagement d'un parc régional

**PLAN CONCEPT**  
PAYSAGE TERRESTRE ET MARIN PROTÉGÉ

## LÉGENDE :

- Acquisition projetée
- Accueil principal
- Accueil secondaire
- Accès de quartier
- Observation et interprétation
- Aire de jeux

- Aire de repos
- Plage
- Aire de stationnement
- Existant / Proposé Sentier pédestre
- Piste cyclable
- / Chemin carrossable

- Zone littorale de conservation
- Zone d'ambiance champêtre agricole
- Zone d'ambiance champêtre arbustive
- Zone d'ambiance boisée
- Zone d'accueil et de récréation intensive
- Secteur de villégiature



Date : Octobre 2004 CARTE 3