ÉNERGIES RENOUVELABLES INVENERGY CANADA

Projet éolien Pohénégamook–Picard–Saint-Antonin

Avril 2023

Étude de caractérisation de terrain – Phase I

PESCA ENVIRONNEMENT

Énergies renouvelables Invenergy Canada
Projet éolien Pohénégamook–Picard–Saint-Antonin
Étude de caractérisation de terrain
Phase I

2023-04-06

Zone évaluée	Parc éolien Pohénégamook–Picard–Saint-Antonin
Rapport destiné à	Énergies renouvelables Invenergy Canada
Responsable client	M. Louis Robert, Vice-président, Développement - Énergies renouvelables
Diffusion	Privée
N/Réf.	3213

Photographies : PESCA Environnement

PESCA Environnement

Marjolaine Castonguay, biologiste, M. Sc.
Directrice de projet

Geneviève Leblanc, géologue, M. Sc.
Chargée de projet

Sommaire

Énergies renouvelables Invenergy Canada a mandaté PESCA Environnement afin d'effectuer une étude de caractérisation préliminaire de terrain, phase I, sur la zone d'étude correspondante au projet de parc éolien Pohénégamook–Picard–Saint-Antonin (PPSA), qui se situe au Bas-St-Laurent, dans les municipalités régionales de comté (MRC) de Témiscouata, de Kamouraska et de Rivière-du-Loup, sur le territoire des municipalités de Pohénégamook, de Saint-Honoré-de-Témiscouata et de Saint-Antonin ainsi que sur le territoire non organisé (TNO) Picard. Cette étude est exigée dans la directive 3211-12-246 émise par le Ministère de l'Environnement, de la Lutte aux Changements Climatiques, de la Faune et des Parcs (MELCCFP).

Le projet éolien Pohénégamook–Picard–Saint-Antonin sera d'une puissance maximale de 349,8 MW fournie par 53 éoliennes de 6,6 MW réparties sur la zone d'étude. La zone d'implantation du projet comprend également un réseau de chemins et un réseau collecteur électrique souterrain, lequel reliera le parc éolien à un poste de raccordement.

La présente étude de caractérisation préliminaire de terrain, phase I, a été réalisée conformément à la norme Z768-01 de l'Association canadienne de normalisation (CSA) et conformément aux documents *Terrains contaminés – Guide de caractérisation des terrains* (MENV, 2003) et *Guide d'intervention – Protection des sols et réhabilitation des terrains contaminés* (Beaulieu, 2021). Une telle étude sert à déceler les signes de contamination réelle ou potentielle d'un site. Elle permet de déterminer la probabilité de contamination, les types de contaminants et leur emplacement.

Les activités suivantes ont été effectuées aux fins du présent mandat :

- Recherche et analyse de documents permettant de prendre connaissance de l'historique d'utilisation du site à l'étude et du voisinage;
- Inspection visuelle du site à l'étude entre mars et novembre 2022 par des professionnels de PESCA Environnement;
- Réalisation d'entrevues.

Considérant les observations effectuées sur le terrain et les renseignements recueillis (dossiers et entrevues), le site à l'étude ne présente pas, dans son état actuel, de préoccupations environnementales significatives. Par conséquent, aucun impact réel pouvant nuire à l'intégrité ou l'usage du site à l'étude ou à la vie, la santé ou la sécurité de ses occupants n'est appréhendé.

Il est donc peu pertinent qu'une étude additionnelle ou des travaux de caractérisation environnementale soient réalisés.

La réponse à la demande d'information à caractère environnemental effectuées par PESCA Environnement auprès d'ECCC n'a pas été reçue en date du 6 avril 2023. Les conclusions du présent rapport s'appuient sur les informations obtenues au moment de déposer la présente étude de caractérisation de terrain, phase I, à Énergies renouvelables Invenergy Canada.

☐ TABLE DES MATIÈRES

1 MISE EN CONTEXTE 1

2 DESCRIPTION DE LA ZONE D'ÉTUDE ET DU SITE À L'ÉTUDE 1

2.1 Site minéral de surface 11

2.2 Activité minière 11

2.3 Activité agricole 12

2.4 Bâtiments 12

2.5 Cabane à sucre 12

2.6 Abri sommaire en forêt 19

3 HISTORIQUE DE LA ZONE D'ÉTUDE 25

4 CONCLUSION ET RECOMMANDATIONS 32

5 QUALIFICATION DE L'ÉVALUATRICE 32

6 LIMITATIONS DE L'ÉTUDE 32

BIBLIOGRAPHIE 34

☐ LISTE DES TABLEAUX

Tableau 1 Description de la zone d'étude (projet éolien Pohénégamook–Picard–Saint-Antonin) 3

Tableau 2 Consultation de registres dans la zone d'étude 26

Tableau 3 Information complémentaire à caractère environnemental concernant la zone d'étude 27

Tableau 4 Photographies aériennes et images satellites 28

Tableau 5 Entrevues 29

Tableau 6 Autres éléments susceptibles de produire une contamination dans la zone d'étude 30

☐ LISTE DES FIGURES

Figure 1 Localisation régionale de la zone d'étude 7

Figure 2 Localisation du site à l'étude 9

Figure 3 Localisation de l'érablière Pro-Bel inc. 15

Figure 4 Localisation de l'érablière H.L. inc. 17

Figure 5 Localisation de l'abri sommaire site #12228 (id : 13290300000) 21

Figure 6 Localisation de l'abri sommaire site #4879 (id : 13255500000) 23

☐ LISTE DES ANNEXES

Annexe A Photographies

Annexe B Répertoires gouvernementaux

Annexe C Réponses aux demandes d'information

Annexe D Autres documents

1 Mise en contexte

Énergies renouvelables Invenergy Canada a mandaté PESCA Environnement afin d'effectuer une étude de caractérisation préliminaire de terrain, phase I, sur la zone d'étude correspondante au projet de parc éolien Pohénégamook–Picard–Saint-Antonin (PPSA), qui se situe au Bas-St-Laurent, dans les municipalités régionales de comté (MRC) de Témiscouata, de Kamouraska et de Rivière-du-Loup, sur le territoire des municipalités de Pohénégamook, de Saint-Honoré-de-Témiscouata et de Saint-Antonin ainsi que sur le territoire non organisé (TNO) Picard. Cette étude est exigée dans la directive 3211-12-246 émise par le Ministère de l'Environnement, de la Lutte aux Changements Climatiques, de la Faune et des Parcs (MELCCFP).

Le projet éolien Pohénégamook–Picard–Saint-Antonin sera d'une puissance maximale de 349,8 MW fournie par 53 éoliennes de 6,6 MW réparties sur la zone d'étude. La zone d'implantation du projet comprend également un réseau de chemins et un réseau collecteur électrique souterrain, lequel reliera le parc éolien à un poste de raccordement.

La présente étude de caractérisation préliminaire de terrain, phase I, a été réalisée conformément à la norme Z768-01 de l'Association canadienne de normalisation (CSA) et conformément aux documents *Terrains contaminés – Guide de caractérisation des terrains* (MENV, 2003) et *Guide d'intervention – Protection des sols et réhabilitation des terrains contaminés* (Beaulieu, 2021). Une telle étude sert à déceler les signes de contamination réelle ou potentielle d'un site. Elle permet de déterminer la probabilité de contamination, les types de contaminants et leur emplacement.

Les activités suivantes ont été effectuées aux fins du présent mandat :

- Recherche et analyse de documents permettant de prendre connaissance de l'historique d'utilisation du site à l'étude et du voisinage;
- Inspection visuelle du site à l'étude entre mars et novembre 2022 par des professionnels de PESCA Environnement;
- Réalisation d'entrevues.

2 Description de la zone d'étude et du site à l'étude

La zone d'étude est définie par le secteur d'implantation du projet éolien Pohénégamook–Picard–Saint-Antonin.

Le site à l'étude consiste en une zone de 25 m autour de l'empreinte du projet éolien PPSA. L'empreinte du projet éolien comprend chacun des équipements projetés du parc éolien (poste de raccordement, bâtiment de service, aires d'implantation d'éolienne et de mâts de mesure de vent, emprise des chemins d'accès, bureaux de chantier ainsi que les aires d'entreposage).

La zone d'étude est décrite au tableau 1 et illustrée sur les figures 1 et 2. Les figures comportent les équipements prévus pour le projet éolien.

Des photographies du site à l'étude et de son environnement avoisinant sont présentées à l'annexe A.

Aux limites du secteur d'implantation du projet éolien PPSA, se trouvent :

au nord	les limites des municipalités de Saint-Antonin et de Saint-Hubert-de-Rivière-du-Loup situées dans la MRC de Rivière-du-Loup. On retrouve aussi au nord-ouest de la zone d'étude le territoire Kataskomoqi (Première Nation Wolastoqiyik (Malécite) Wahsipekuk).
au sud	la route 289 et la municipalité de Pohénégamook inscrite dans la MRC de Témiscouata et le lac Pohénégamook.
à l'ouest	des terrains boisés se trouvant dans le TNO Picard inscrit dans la MRC de Kamouraska et la route 289.
à l'est	la limite des municipalités de Saint-Honoré-de-Témiscouata et la limite de la municipalité de Saint-Elzéar-de-Témiscouata inscrites dans la MRC de Témiscouata.

De l'exploitation forestière et minérale de surface, des activités récréatives (villégiature, chasse et pêche) et d'acériculture sont présentes dans la zone d'étude et ses environs.

Tableau 1 Description de la zone d'étude (projet éolien Pohénégamook–Picard–Saint-Antonin)

Élément	Description
Localisation	La zone d'étude chevauche la MRC de Témiscouata dans la municipalité de Pohénégamook, de Saint-Honoré-de-Témiscouata et Saint-Elzéar-de-Témiscouata, la MRC de Kamouraska dans le TNO Picard et finalement la MRC de Rivière du Loup sur la municipalité de Saint-Antonin.
Propriétaire actuel	La zone d'étude est essentiellement située en terres publiques. Des terrains privés sont situés dans la partie centrale ouest de la zone d'étude toutefois, aucun ne se trouve sur le site à l'étude.
Coordonnées (NAD 83)	(-69,2975, 47,6255)
Zonage actuel	Municipalité de Pohénégamook : zone forestière Municipalité de Saint-Honoré-de-Témiscouata : zone forestière Municipalité de Saint-Antonin : zone agroforestière (22-AF,25- AF, 26-AF, 28-AF) et de conservation (24-CN, 27-CN) Zonage forestier pour les MRC de Kamouraska, de Rivière-du-Loup et de Témiscouata
Usages permis selon le zonage	Municipalité de Pohénégamook : Activités d'extraction et activités forestières, transport terrestre, communications et services publics, transport non-terrestre, maison de villégiature, chalet et résidence de tourisme, mini-maisons en zone non agricole au sens de la CPTAQ, services à caractère particulier, cimetières, commerces de divertissement, culture, mini-chalet. Municipalité de Saint-Antonin – AF : Agriculture avec/sans élevage, forestage et pêche, utilités publiques, plein air à équipement léger et de grande envergure, récréation et de sports, résidences unifamiliales isolées, jumelées, bifamiliales, et saisonnières. Municipalité de Saint-Antonin – CN : Forestage, pêche, utilités publiques, plein air équipement léger et de grande envergure, conservation Activités d'extraction et activités forestières, transport terrestre et non terrestre, communications et services publics, maison de villégiature, chalet et résidence de tourisme, l'implantation d'un abri sommaire, de camp de chasse et de pêche ainsi que d'un camp forestier.
N° de lot	Sans objet
Superficie totale	Zone d'étude : 35 844,6 ha Site à l'étude : 1 302,7 ha
Forme du terrain	Irrégulière
Topographie	Le relief de la zone d'étude et ses environs est parsemé de collines et de lacs et il est sillonné par des cours d'eau. L'altitude maximale des sommets est de 666,5 m pour le Mont-Bleu. L'altitude minimale est de 189,4 m le long de la rivière Saint-François.
Aménagement	Le terrain de la zone d'étude et ses environs est principalement boisé et comporte des chemins d'accès non pavés.
Remblai	Aucune évidence
Eau potable	Non desservie par un réseau municipal et un seul puits est répertorié au Système d'information hydrogéologique (SIH) pour la zone d'étude (MELCCFP, 2023a). Cependant, ce puits est situé à plus de 350 m du site à l'étude, dans la partie centrale nord de la zone d'étude (figure 2). Le SIH est une base de données non exhaustive ne répertoriant pas tous les puits privés.
Égout sanitaire	Non desservie par un réseau municipal.

Élément	Description
Eaux pluviales	Non desservie par un réseau municipal. Les eaux pluviales sont éliminées par infiltration dans le sol et captées localement par un réseau de fossés le long des chemins forestiers lorsque présents.
Gestion des matières résiduelles	Aucun service de collecte des ordures ménagères et des matières recyclables n'est disponible.
Contextes géologiques	La zone d'étude se trouve dans la province géologique des Appalaches (MRNF, [s. d.]). Le socle rocheux se caractérise par des roches d'âge paléozoïque, plus précisément de la période cambrienne à ordovicienne inférieure. Des roches des groupes de Saint-Roch et d'Armagh (mudrock, ardoise verte et rouge, grès et calcaire), du groupe de Rosaire (grès quartzitique, mudrock, ardoise, conglomérat et calcaire), de la formation de Tourelle (grès, wacke, mudrock et calcaire) et du groupe de Trois-Pistoles, formation de la Rivière-Ouelle (mudrock, grès, conglomérat et calcaire) sont présentent dans la région du Témiscouata. La zone d'étude se trouve dans une zone morphosédimentologique caractérisée par des roches en place recouverte d'une mince couverture de sédiments meubles non différenciés, de dépôts de till non différenciés, de sédiments juxtaglaciares, de sédiments d'épandage proglaciaire subaérien et d'alluvions non différenciées.
Hydrographie	Le principal cours d'eau qui draine la zone d'étude est la rivière Saint-François dans le bassin versant de la rivière Saint-François. Des lacs sont présents dans la zone d'étude et ses environs. Les plus grands sont le lac du Dentiste (52.9 ha) et le lac des Cèdres (17.9 ha). Dans la zone d'étude et ses environs, les milieux humides potentiels couvrent une superficie totale de 5 444,36 ha. De façon générale, les eaux de surface et souterraines devraient se diriger vers la rivière Saint-François, laquelle s'écoulerait ultimement vers le lac Pohénégamook, situé à environ 2 km au sud de la zone d'étude. La direction présumée des eaux de surface et souterraines dans le secteur de la zone d'étude est variable localement, mais, de façon générale, devrait s'effectuer vers le sud, soit vers le lac Pohénégamook. Puisqu'un seul puits est répertorié au SIH pour la zone d'étude, il est possible que l'eau souterraine soit utilisée dans le secteur comme source d'alimentation en eau potable.
Bâtiment(s)	Au total, 12 bâtiments aux fins commerciales, récréative et de villégiature se trouvent dans le secteur d'implantation du projet éolien. Parmi ces constructions, un seul bâtiment se trouve sur le site à l'étude dans le secteur du lac à Roch. Au total, 20 cabanes à sucre dont deux sont présentes sur le site à l'étude ou dans le voisinage immédiat, dans les secteurs du lac Renault, du lac Turner et sur le chemin du Lac-Bleu. Finalement, 5 abris sommaires en forêt, 15 baux aux fins récréatives, commerciales ou de villégiature sont présents dans la zone d'étude. Seulement 2 abris sommaires sont sur le site à l'étude dans le secteur du lac Desrosiers et du lac des Cèdres.

Élément	Description
Équipement pétrolier ou industriel à l'extérieur du(des) bâtiment(s)	Un réservoir hors sol de diesel, d'une capacité de 5 000 L, est installé sur un socle de béton qui se trouve à l'arrière du nouveau bâtiment construit sur le site de l'Érablière Pro-Bel inc. (id : 0116609), l'utilisation de ce réservoir est réservée pour l'alimentation d'une génératrice de secours. Un réservoir d'essence, d'une capacité de 250 gallons, est également installé sur le socle de béton situé à l'arrière du nouveau bâtiment, celui-ci est utilisé pour alimenter les équipements mobiles. Un réservoir de 100 gallons de diesel se trouve dans un bâtiment fermé sur le site de l'Érablière H.L. inc. (id : 011605), l'utilisation de ce réservoir est réservée pour l'alimentation d'une génératrice de secours. Ce bâtiment se trouve à environ 20 m du site à l'étude. Deux réservoirs de produits pétroliers ont été observés à l'érablière du Lac Turner inc., située à une distance d'environ 200 m du site à l'étude.
Débris à l'extérieur du(des) bâtiment(s)	Aucune mention par les personnes consultées.
Entreposage à l'extérieur du(des) bâtiment(s)	Aucune mention par les personnes consultées.
Zone de transbordement	Sans objet

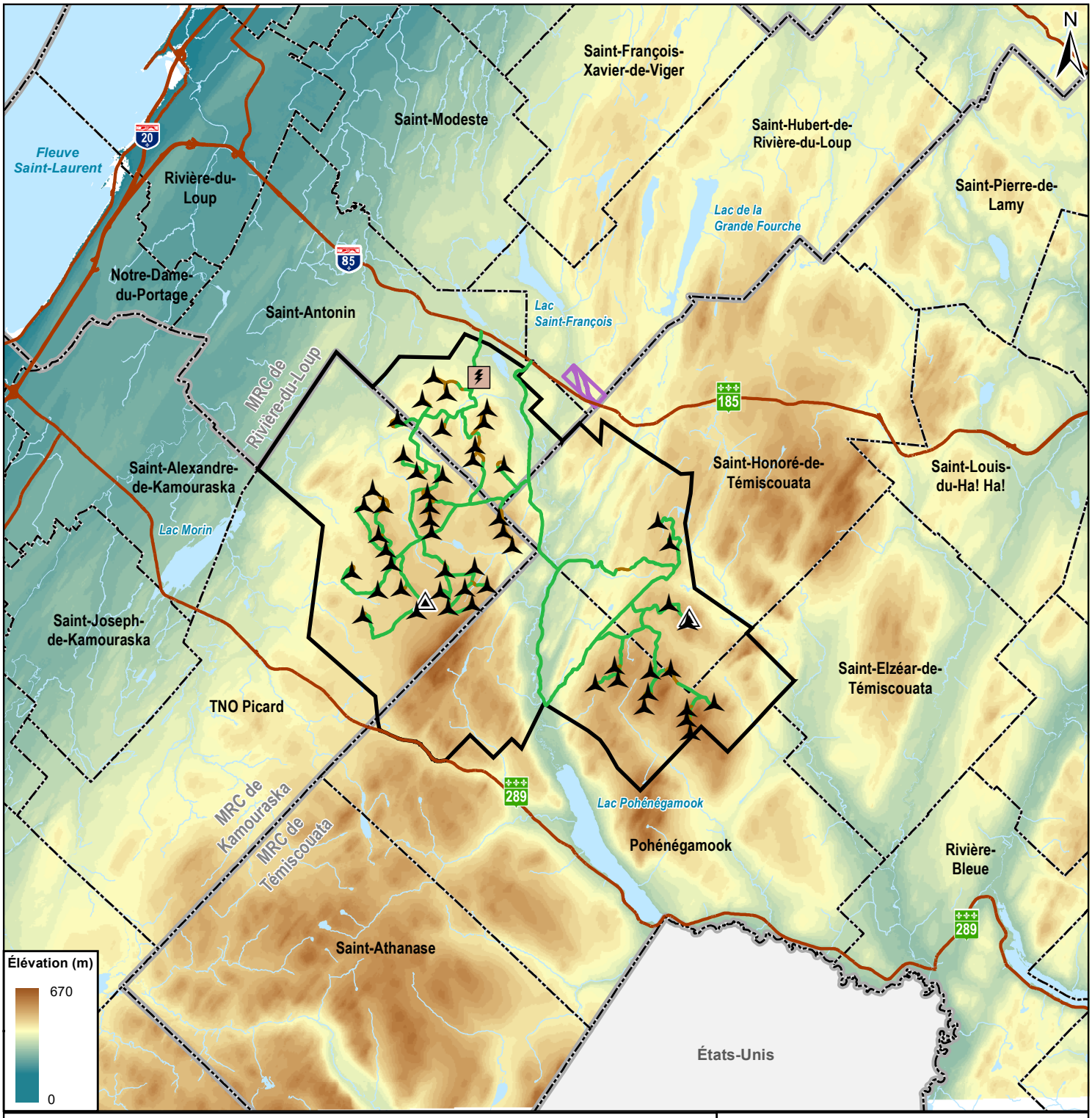

Zone d'étude
Éolienne
Chemin existant à améliorer
Chemin à construire
Poste de raccordement et bâtiment de service
Mât de mesure de vent permanent
Cours d'eau à écoulement permanent
Plan d'eau
Route
Limites municipales
Limites de MRC
Territoire Kataskomiq (Première Nation Wolastoqiyik (Malécite) Wahsipekuk)

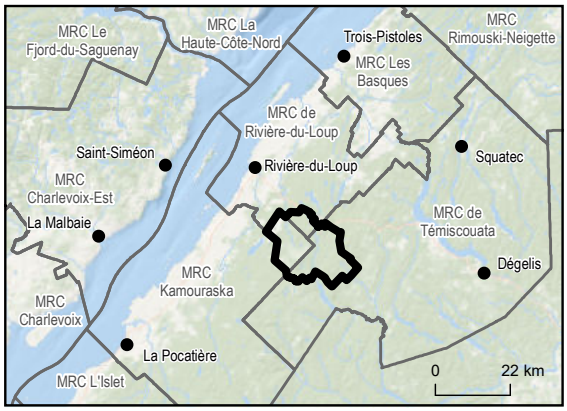

Invenergy

Projet éolien Pohénégamook–Picard–Saint-Antonin

Figure 1

Localisation régionale de la zone d'étude

Sources:
AQréseau+, 2021
GRHQ, 2019
Produit dérivé du LIDAR, 2016
SDA, 2022

0 3 6 km

Nad 83, MTM, Zone 7

31 mars 2023

PESCA ENVIRONNEMENT

N/Réf.: INVPPA00_3213_EIE_f1_Loc_20230202

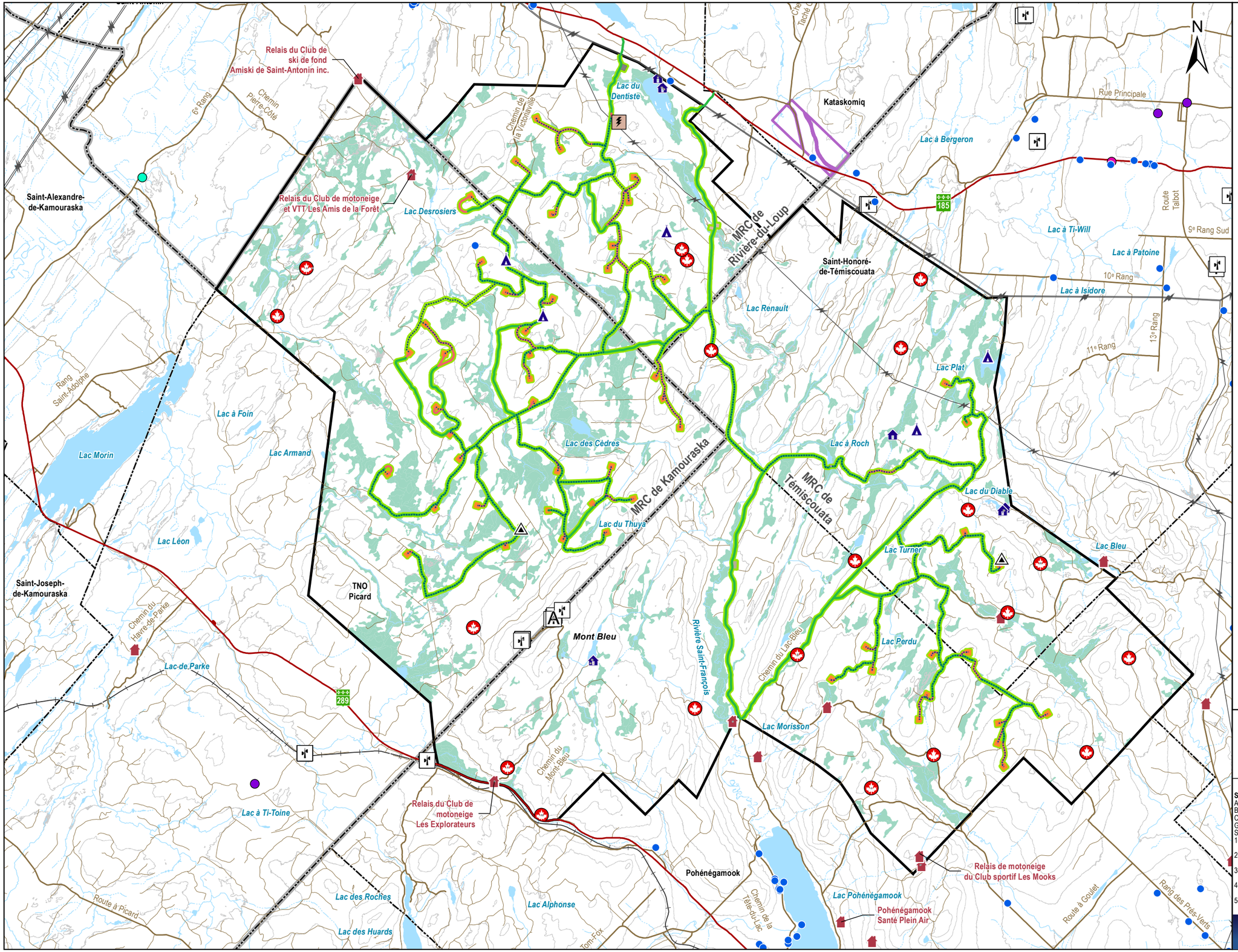

Site à l'étude (1 302,7 ha)

Zone d'étude (35 844,6 ha)

Équipements projetés du parc éolien

- Aire d'entreposage
- Aire d'implantation d'éolienne
- Bureaux de chantier et stationnement
- Réseau collecteur hors emprise des chemins d'accès
- Usine fabrication du béton de ciment
- Chemin existant à améliorer
- Chemin à construire
- Réseau collecteur
- Poste de raccordement et bâtiment de service
- Mât de mesure de vent permanent

Baux sur terres publiques

- Cabane à sucre
- Fins d'abri sommaire en forêt (plancher de 20 m²)
- Fins commerciales et récréatives
- Fins de villégiature

Hydrographie

- Cours d'eau à écoulement permanent
- Cours d'eau à écoulement intermittent
- Plan d'eau
- Milieu humide

Éléments du milieu

- Puits ou forage (SIH)[1]
- Terrain contaminé[4]
- Titulaire de permis / Site d'équipement pétrolier [2,3]
- Urgence-Environnement [5]

Autres éléments

- Territoire Kataskomiq (Première Nation Wolastoqiyik (Malécite) Wahsipekuk)
- Bâtiment
- Autoroute, route nationale et régionale
- Route
- Chemin forestier
- Voie ferrée
- Ligne de transport d'électricité
- Courbe de niveau (équid. 50 m)
- Sommet le plus élevé (666 m)
- Tour de télécommunication
- Limites municipales
- Limites de MRC

Invenergy

Projet éolien Pohénégamook–Picard–Saint-Antonin

Sources :
AQRéseau+, 2021
Baux (MERN), 2022
CMHPQ, 2019, CIC, 2022
GRHQ, 2019
SDA, 2022
1- Système d'information hydrogéologique (MELCC, 2022)
2- Titulaires d'un permis d'utilisation d'équipement pétrolier (RBQ, 2022)
3- Répertoire des sites d'équipements pétroliers (RBQ, 2022)
4- Répertoire des terrains contaminés (MELCC, 2022)
5- Registre des interventions d'Urgence-Environnement (MELCC, 2022)

Figure 2

Localisation du site à l'étude

0 1 2 km

Nad 83, MTM, fuseau 7

2023-03-31

PESCA ENVIRONNEMENT

N/Réf.: INVPPA00_3213_EIE_f2_Phase1_20221206

2.1 Site minéral de surface

Au total, 13 sites minéraux de surface sont présents dans la zone d'étude. Parmi eux, trois sont situés à proximité du site à l'étude :

- site 21N11-3 opéré par Les carrières Dubé et Fils inc. est un site d'extraction de gravier actif. Le risque de contamination de ce site est jugé négligeable malgré la direction d'écoulement présumée des eaux souterraines et de surface, qui s'écoulent vers le sud, vers la rivière Saint-François, soit en direction du site à l'étude et ce malgré que la carrière est traversée par le chemin d'accès.
- site 21N11-23 opéré par Bégin et Bégin inc. est un site d'extraction de gravier inactif depuis le 31 mars 2008. Le risque de contamination de ce site est jugé négligeable malgré la direction d'écoulement présumée des eaux souterraines et de surface, qui se dirigent vers l'est, vers la rivière Saint-François, soit en direction du site à l'étude. De plus, ce site est inactif;
- site 21N12-12 opéré par RAOUL GUERETTE INC est un site d'extraction de sable inactif depuis le 31 mars 1996. Le risque de contamination de ce site est jugé négligeable étant donné l'inactivité du site et la distance le séparant du site à l'étude et ce malgré que la direction d'écoulement présumée des eaux souterraines et de surface, qui se dirigent vers l'ouest, soit en direction du site à l'étude.

Le détail de ces sites minéraux de surface est présenté en annexe D « Registre de gestion des titres miniers (GESTIM), sites minéraux de surface. »

2.2 Activité minière

La zone d'étude est ouverte à l'activité minière et fait l'objet de 53 titres miniers actifs, soit 52 claims désignés et 1 bail exclusif. La présence des titres miniers actifs et sites minéraux de surface se traduit par des travaux d'exploration minière et d'extraction de substances minérales qui sont en cours ou qui pourraient être réalisés.

Sur le site à l'étude 7 titres d'exploration sont répertoriés, des claims dont les propriétaires sont les suivants (MRNF, [s. d.]) :

- CDC-2560888, CDC-2560886, CDC-2560884 sont des claims actifs appartenant à Construction et Pavage Portneuf inc. depuis mars 2020;
- CDC-2532437, CDC-2532438, CDC-2532439 sont des claims actifs appartenant à Béton Provincial Ltee depuis mars 2019;
- CDC-2631804, est un claim actif appartenant à Les carrières Dubé et Fils inc. depuis janvier 2022.

Tous ces titres sont de type exploration, le risque de contamination par migration est donc jugé négligeable. Le détail de ces sites miniers est présenté en annexe D « Système d'information géominière à référence spatiale (SIGÉOM), titres miniers actifs. »

2.3 Activité agricole

Aucune zone agricole n'est présente dans la zone d'étude.

2.4 Bâtiments

Au total, 12 bâtiments aux fins commerciales, récréatives et de villégiature, accompagnés de quelques autres constructions annexées à ceux-ci se trouvent dans la zone d'étude. (MERN, 2015)

Parmi ces bâtiments, 1 bâtiment se trouvait sur le site à l'étude:

- Le droit #48505, constitué d'un bâtiment situé sur la rive sud du lac à Roch, est visible sur les images satellites jusqu'en juin 2011. Le droit de ce site est échu depuis le 31 mars 2015. Le titulaire de ce droit est Pohénégamook Santé Plein Air inc. Le risque de contamination est jugé négligeable étant donné la direction présumée de l'écoulement des eaux souterraines et de surface, qui se dirigent vers le lac à Roch, soit en direction opposée du site à l'étude.

Le détail de ces sites est présenté à l'annexe D « Répertoire du domaine de l'État (RDE), Bâtiment, Cabane à sucre, Abri sommaire en forêt. »

2.5 Cabane à sucre

Au total, 20 cabanes à sucre sont présentes dans la zone d'étude.

Parmi ces cabanes à sucre, 3 d'entre elles se trouvent sur le site à l'étude ou dans le voisinage immédiat (MERN, 2015) :

- Érablière Pro-Bel inc. (id : 0116609) située dans la partie sud de la zone d'étude, sur le chemin du Lac-Bleu. Un réservoir hors sol de diesel, d'une capacité de 5 000 L, est installé sur un socle de béton qui se trouve à l'arrière d'un nouveau bâtiment, l'utilisation de ce réservoir est réservée pour l'alimentation d'une génératrice de secours. Un réservoir d'essence, d'une capacité de 1 000 L, est également installé sur le socle de béton situé à l'arrière du nouveau bâtiment, celui-ci est utilisé pour alimenter les équipements mobiles. Ce bâtiment se trouve à environ 40 m du site à l'étude. Le risque de contamination est jugé faible malgré la direction présumée de l'écoulement des eaux souterraines et de surface qui se dirige vers le site à l'étude, puisque ces installations sont récentes, aménagées sur socle de béton et qu'aucun incident n'est connu sur le terrain;

- Érablière H.L. inc. (id : 011605) située au sud-ouest du lac Renault à moins de 25 m du site à l'étude. Un réservoir de 450 L de diesel se trouve dans un bâtiment fermé, l'utilisation de ce réservoir est réservée pour l'alimentation d'une génératrice de secours. Ce bâtiment se trouve à environ 20 m du site à l'étude. Le risque de contamination est jugé faible malgré la direction présumée de l'écoulement des eaux souterraines et de surface qui se dirige vers le site à l'étude, puisque ces installations sont récentes, situées à l'intérieur d'un bâtiment fermé et qu'aucun incident n'est connu n'est connu sur le terrain;

- Érablière du Lac Turner inc. (id : 011643) située dans le secteur du lac Turner, à environ 200 m du site à l'étude. Deux réservoirs de produits pétroliers ont été observés à l'érablière du Lac Turner inc., située à une distance d'environ 200 m du site à l'étude. Le risque de contamination est jugé négligeable étant donné la direction présumée de l'écoulement des eaux souterraines et de surface, qui se dirige vers le nord-ouest, soit en direction opposé au site à l'étude, la distance entre les installations de l'érablière et le site à l'étude réduit également le risque.

Les érablières Pro-Bel inc. et H.L. inc. sont présentées aux figures 3 et 4. Une photographie de l'Érablière Pro-Bel inc. est disponible à l'annexe A et le détail de ces sites est présenté à l'annexe D « Répertoire du domaine de l'État (RDE), Bâtiment, Cabane à sucre, Abri sommaire en forêt. »

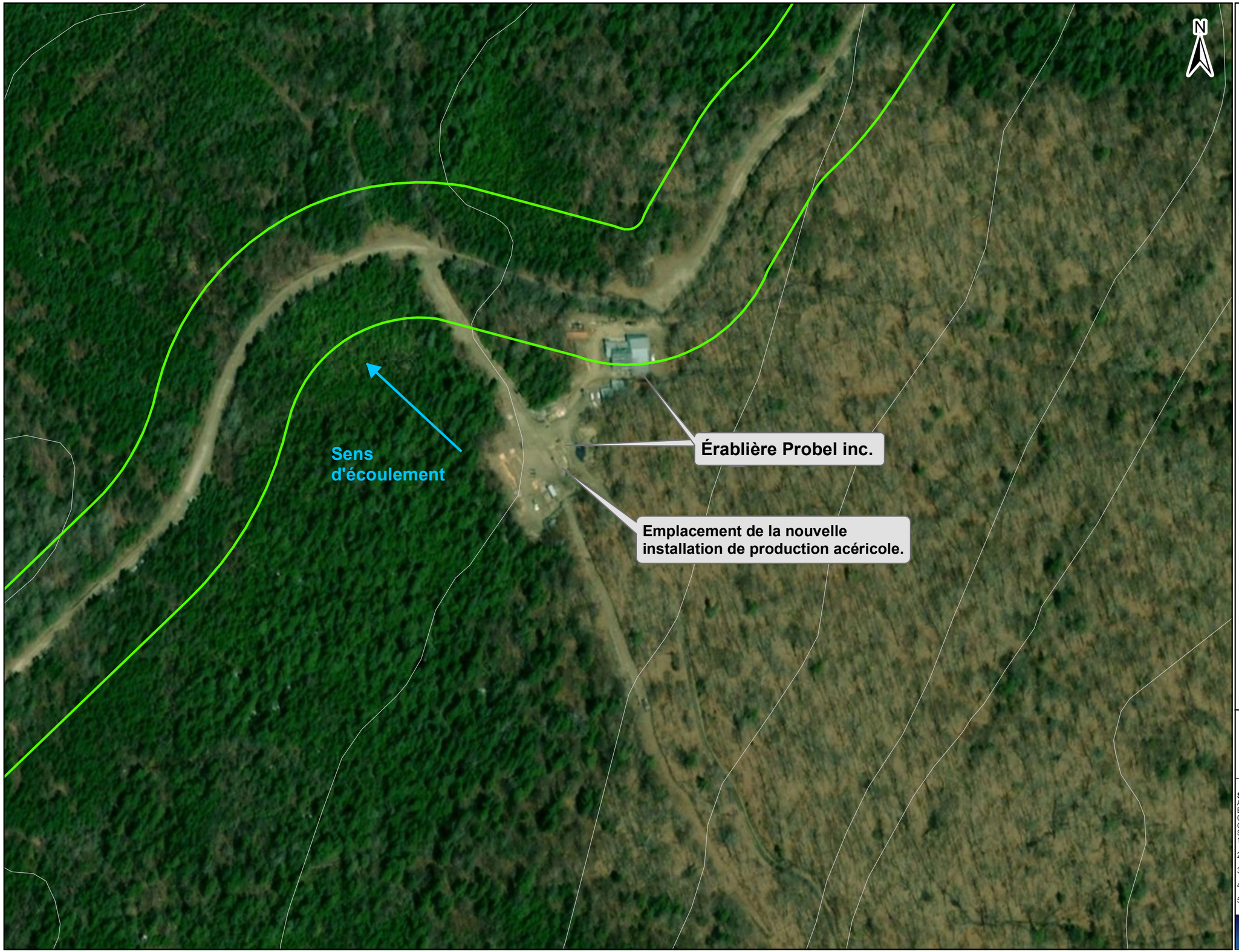

Site à l'étude

Courbe de niveau (équid. 10m)

Invenergy

Projet éolien Pohénégamook–Picard–Saint-Antonin

Sources :
AQRéseau+, 2021
Baux (MERN), 2022
CMHPQ, 2019, CIC, 2022
GRHQ, 2019
SDA, 2022
1- Système d'information hydrogéologique (MELCC, 2022)
2- Titulaires d'un permis d'utilisation d'équipement pétrolier (RBQ, 2022)
3- Répertoire des sites d'équipements pétroliers (RBQ, 2022)
4- Répertoire des terrains contaminés (MELCC, 2022)
5- Registre des interventions d'Urgence-Environnement (MELCC, 2022)

Figure 3

Érablière Probel inc.

0 20 40 Mètres

Nad 83, MTM, fuseau 7

2023-04-04

PESCA ENVIRONNEMENT

N/Réf.: INVPPA00_3213_f4_ErablièreProbel_20230404

Site à l'étude

Hydrographie (GRHQ)

Cours d'eau à écoulement permanent

Courbe de niveau (équid. 10m)

Invenergy

Projet éolien Pohénégamook–Picard–Saint-Antonin

Sources :
AQRéseau+, 2021
Baux (MERN), 2022
CMHPQ, 2019, CIC, 2022
GRHQ, 2019
SDA, 2022
1- Système d'information hydrogéologique (MELCC, 2022)
2- Titulaires d'un permis d'utilisation d'équipement pétrolier (RBQ, 2022)
3- Répertoire des sites d'équipements pétroliers (RBQ, 2022)
4- Répertoire des terrains contaminés (MELCC, 2022)
5- Registre des interventions d'Urgence-Environnement (MELCC, 2022)

Figure 4

Érablière H.L. inc.

0 20 40 Mètres

Nad 83, MTM, fuseau 7

2023-04-04

PESCA ENVIRONNEMENT

N/Réf.: INVPPA00_3213_f4_ErablereHL_20230404

2.6 Abri sommaire en forêt

Au total, 5 abris sommaires en forêt (plancher de moins de 20 m^2) sont présents dans la zone d'étude. Parmi ces abris, 2 sont situés sur le site à l'étude (MERN, 2015) :

- Le site #12228 (id : 13290300000) contient plusieurs bâtiments, dont un principal et trois annexes plus petites. Cet abri est situé dans le secteur du lac Desrosiers. Le droit de location de ce site est échu depuis le 31 août 2019. Le risque de contamination est jugé négligeable malgré la direction présumée de l'écoulement des eaux souterraines et de surface, qui se dirige vers l'ouest, soit vers le site à l'étude;
- Le site #4879 (id : 13255500000) contient un bâtiment principal et une annexe ainsi qu'un autobus scolaire. Cet abri est situé au nord du lac des Cèdres. Le risque de contamination est jugé négligeable malgré la direction présumée de l'écoulement des eaux souterraines et de surface, qui se dirige vers le nord, soit vers le site à l'étude.

Les sites sont présentés aux figures 5 et 6. Des photographies sont disponibles pour ces deux sites à l'annexe A et dans la réponse à la demande d'accès à l'information de la MRC de Kamouraska, présentée à l'annexe C. Le détail de ces abris sommaires est présenté à l'annexe D « Répertoire du domaine de l'État (RDE), Bâtiment, Cabane à sucre, Abri sommaire en forêt. »

Site à l'étude

Hydrographie (GRHQ)

Cours d'eau à écoulement permanent

Courbe de niveau (équid. 10m)

Invenergy

Projet éolien Pohénégamook–Picard–Saint-Antonin

Sources :
AQRéseau+, 2021
Baux (MERN), 2022
CMHPQ, 2019, CIC, 2022
GRHQ, 2019
SDA, 2022
1- Système d'information hydrogéologique (MELCC, 2022)
2- Titulaires d'un permis d'utilisation d'équipement pétrolier (RBQ, 2022)
3- Répertoire des sites d'équipements pétroliers (RBQ, 2022)
4- Répertoire des terrains contaminés (MELCC, 2022)
5- Registre des interventions d'Urgence-Environnement (MELCC, 2022)

Figure 5

Abri sommaire
Site 12228
Bail 132 903

0 20 40 Mètres

Nad 83, MTM, fuseau 7

2023-04-04

PESCA ENVIRONNEMENT

N/Réf.: INVPPA00_3213_f5_Bail132903_20230404

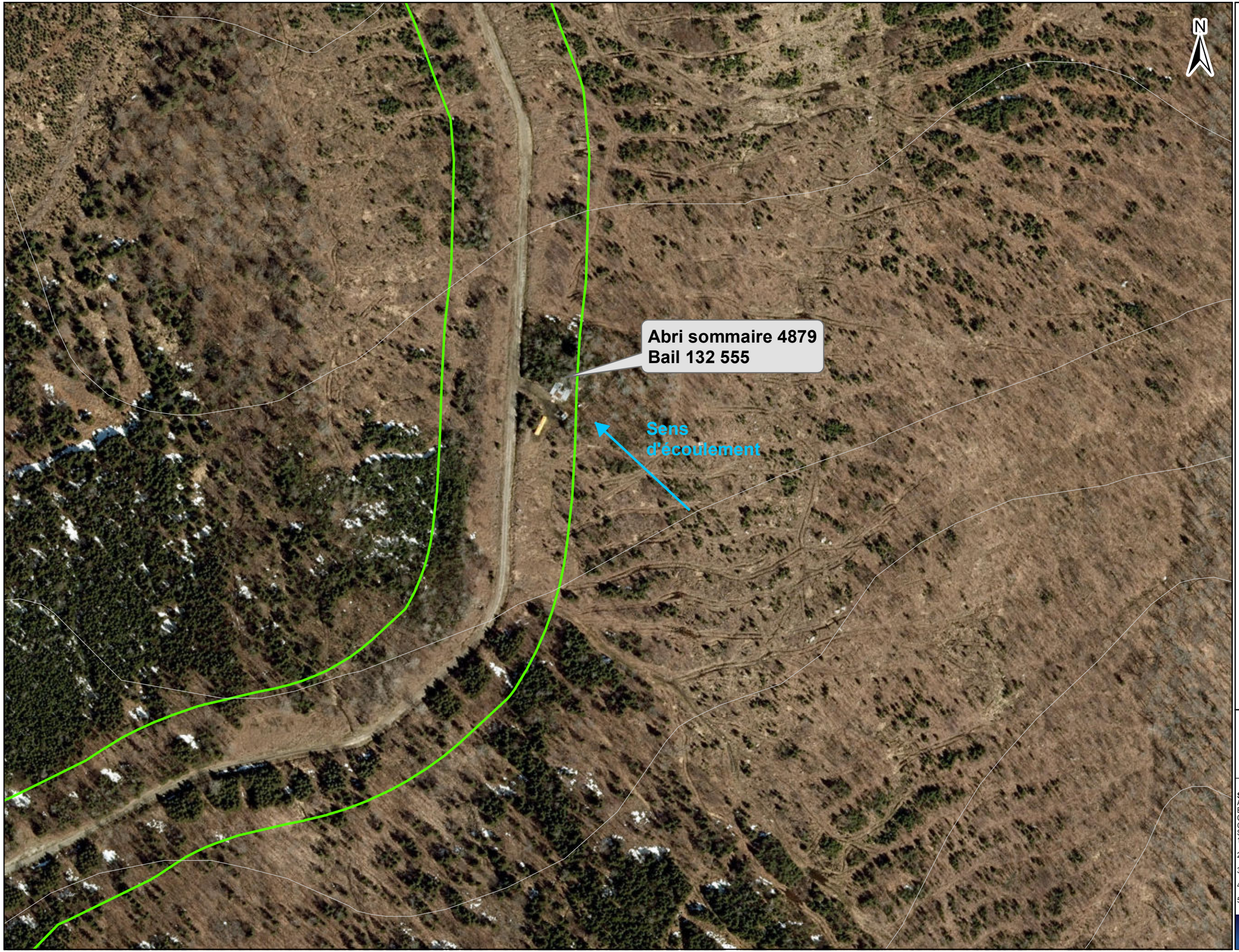

Site à l'étude

Courbe de niveau (équid. 10m)

Invenergy

Projet éolien Pohénégamook–Picard–Saint-Antonin

Sources :
AQRéseau+, 2021
Baux (MERN), 2022
CMHPQ, 2019, CIC, 2022
GRHQ, 2019
SDA, 2022
1- Système d'information hydrogéologique (MELCC, 2022)
2- Titulaires d'un permis d'utilisation d'équipement pétrolier (RBQ, 2022)
3- Répertoire des sites d'équipements pétroliers (RBQ, 2022)
4- Répertoire des terrains contaminés (MELCC, 2022)
5- Registre des interventions d'Urgence-Environnement (MELCC, 2022)

Figure 6

Abri sommaire
Site 4879
Bail 132 555

0 20 40 Mètres

Nad 83, MTM, fuseau 7

2023-04-04

PESCA ENVIRONNEMENT

N/Réf.: INVPPA00_3213_f6_Bail132555_20230404

3 Historique de la zone d'étude

L'historique de la zone d'étude a été retracé en consultant les sources citées ci-dessous.

Transaction notariée

Aucun lot privé ne se trouve sur le site à l'étude.

Archive des autorités

Les répertoires gouvernementaux permettent de retracer l'historique des mentions concernant une zone d'étude, du point de vue d'une possibilité de contamination ou de dépôts de sols et de résidus industriels (tableau 2). Les listes tirées de ces répertoires sont fournies à l'annexe B.

L'information complémentaire reçue à la suite de demandes d'accès à l'information est présentée au tableau 3.

Plan d'assurance incendie et rapport d'inspection

Des plans d'assurance incendie et des rapports d'inspection effectués par des firmes d'assurance permettent de déterminer les activités ou usages antérieurs d'une zone d'étude. Ils peuvent également fournir de l'information sur les matériaux utilisés lors de la construction d'un bâtiment et, s'il y a lieu, sur les produits dangereux entreposés dans une zone d'étude (tableau 3).

Photographie aérienne et image satellite

Les photographies aériennes et images satellites facilitent l'évaluation de l'historique d'une zone d'étude et montrent son environnement général, les modifications de structures et changements apportés, la présence éventuelle de parcs de stockage, de carrières, de sablières et de zones de mauvais drainage, les chemins d'accès à la zone d'étude et les activités sur les terrains contigus. Les photographies examinées sont décrites au tableau 4.

Carte topographique

Les cartes topographiques historiques de Bibliothèque et Archives nationales du Québec (BAnQ) permettent d'évaluer l'historique d'une zone d'étude. Les cartes consultées sont résumées au tableau 3.

Entrevue

Après l'examen de la documentation, des entrevues ont été réalisées auprès d'individus possédant une connaissance historique de la zone d'étude et des composantes du milieu (tableau 5).

Autres éléments à considérer

L'inspection visuelle du site à l'étude, la collecte d'information et les entrevues ont permis de déterminer si d'autres éléments sont susceptibles de produire une contamination du site à l'étude (tableau 6).

Tableau 2 Consultation de registres dans la zone d'étude

Répertoire	Distance approximative séparant de la zone d'étude	Commentaire/description
Répertoire des terrains contaminés	Sans objet	Sans objet
Répertoire des dépôts de sols et de résidus industriels	Sans objet	Sans objet
Registre des interventions d'Urgence-Environnement	Sans objet	Sans objet
Répertoire des sites d'équipements pétroliers et Liste des titulaires d'un permis d'utilisation	Sans objet	Sans objet
Inventaire des sites contaminés fédéraux	Sans objet	Sans objet

Sources : (MELCCFP, 2023b, 2023c, 2023d; RBQ, 2023a, 2023b; Secrétariat du Conseil du Trésor du Canada, [s. d.])

Notes : Le Registre des interventions d'Urgence-Environnement a été créé en 2008.

Le Répertoire des sites d'équipements pétroliers exclut les sites ayant abrité des réservoirs pétroliers à risque élevé qui ont été enlevés depuis plus de 5 ans.

Tableau 3 Information complémentaire à caractère environnemental concernant la zone d'étude

Source	Information fournie
MRC de Kamouraska	Une demande d'accès à l'information a été envoyée par PESCA Environnement. Réponse partielle fournie à l'annexe C.
MRC de Rivière-du-Loup	Une demande d'accès à l'information a été envoyée par PESCA Environnement. Réponse fournie à l'annexe C.
MRC de Témiscouata	Une demande d'accès à l'information a été envoyée par PESCA Environnement. Réponse fournie à l'annexe C.
Ministère de l'Environnement et de la Lutte contre les changements climatiques, de la Faune et des Parcs (MELCCFP)	Une demande d'accès à l'information a été envoyée par PESCA Environnement. Réponse fournie à l'annexe C.
Environnement et Changement Climatique Canada (ECCC)	Une demande d'accès à l'information a été envoyée par PESCA Environnement. Aucune information n'a été reçue.
Régie du bâtiment du Québec (RBQ)	Aucune demande supplémentaire n'a été adressée à la RBQ relativement à la présence d'équipements pétroliers étant donné qu'aucun site n'est répertorié au Répertoire des sites d'équipements pétroliers ou dans la Liste des titulaires d'un permis d'utilisation pour la zone d'étude.
Ministère de l'Agriculture, des Pêcheries et de l'Alimentation du Québec (MAPAQ)	Aucune demande n'a été adressée en raison de l'absence d'installations ou d'entreprises relevant de ce ministère.
Commission de protection du territoire agricole du Québec (CPTAQ)	La zone d'étude ne se trouve pas dans une zone agricole.
Opta Intelligence informationnelle	Aucune demande n'a été adressée à la firme Opta Intelligence informationnelle, puisqu'aucune mention de bâtiment commercial se trouvant dans la zone d'étude n'a été faite.
Gazoduc et oléoduc	Selon la carte du réseau de transmission d'Énergir au Québec (Énergir, [s. d.]), aucun gazoduc ne se trouve dans la zone d'étude. Selon les données de la Régie de l'énergie du Canada (Régie de l'énergie du Canada, 2023), aucun oléoduc ne se trouve dans la zone d'étude.
Étude de potentiel archéologique, mise à jour 2022, octobre 2022 (Invenergy, 2023)	Il n'y a pas de site archéologique connu à ce jour à même le milieu en observation. Cela étant dit, plusieurs ont été trouvés à proximité. Ce rapport en arrive à la conclusion que l'emprise en observation contient 20 zones susceptibles de receler des traces d'occupation eurocanadienne et 39 de type autochtone.
Bibliothèque et Archives nationales du Québec (BAnQ)	Des cartes géographiques de collection (datant de 1909, 1923) sont disponibles pour la zone d'étude et ses environs (BAnQ, [s. d.]).

Tableau 4 Photographies aériennes et images satellites

Année de la prise de vue	Type de photographie/image	Numéro	Commentaire
1985	Satellite	Sans objet	L'abri sommaire dans le secteur du lac Desrosiers et l'abri sommaire situé au nord du lac des Cèdres ne sont pas visibles. Les sites minéraux de surface 21N11-23 et 21N11-12 sont visibles. Le site minéral de surface 21N11-3 n'est pas visible. Le bâtiment situé sur la rive sud du lac Roch n'est pas visible. Les sites de l'érablière Pro-Bel inc. (id : 0116609), de l'érablière du Lac Turner inc. (id : 011643) et de l'érablière H.L. inc. (id : 011605) ne sont pas aménagés.
2009	Satellite	Sans objet	L'abri sommaire dans le secteur du lac Desrosiers est visible L'abri sommaire situé au nord du lac des Cèdres est visible. Les environnements des sites minéraux de surface 21N11-23 et 21N11-12 sont similaires à ceux de l'image de 2004. Le site minéral de surface 21N11-3 est visible. Le bâtiment situé sur la rive sud du lac Roch est visible. Le site de l'érablière Pro-Bel inc. (id : 0116609) est aménagé, un bâtiment est visible. Le site de l'érablière du Lac Turner inc. (id : 011643) n'est pas aménagé, mais un chemin forestier a été aménagé. Le site de l'érablière H.L. inc. (id : 011605) est aménagé et un bâtiment et une annexe sont visibles.
2022	Satellite	Sans objet	L'abri sommaire dans le secteur du lac Desrosiers est visible, avec 3 bâtiments annexés. L'abri sommaire situé au nord du lac des Cèdres est visible et un bâtiment annexé ainsi qu'un bus scolaire sont visibles autour du bâtiment principal. Le site minéral de surface 21N11-3 a été agrandi vers le nord-est par rapport à l'image de 2009. Les environnements des sites minéraux de surface 21N11-23 et 21N11-12 sont similaires à ceux de l'image de 2013. Le bâtiment situé sur la rive sud du lac Roch n'est plus visible. Le site de l'érablière Pro-Bel inc. (id : 0116609) s'est étendu vers le sud et possède le même bâtiment principal ainsi qu'une cour d'entreposage de bois. Le site de l'érablière du Lac Turner inc. (id : 011643)) est aménagé et un bâtiment est visible. L'environnement du site de l'érablière H.L. inc (id : 011605) est similaire à celui de l'image de 2013.

Sources : Landsat/Copernicus, Image © 2023 Maxar Technologiess, Image © 2023 CNES/Airbus

Tableau 5 Entrevues

Personne consultée	Date de l'entrevue	Affirmation	Commentaire/recommandation
M. Sacha Proulx, propriétaire de l'érablière Pro-Bel inc.	5 avril 2023	Le système de chauffage est alimenté à l'électricité. Un réservoir hors sol de diesel, d'une capacité de 5 000 L, est installé sur un socle de béton qui se trouve à l'arrière du nouveau bâtiment, l'utilisation de ce réservoir est réservée pour l'alimentation d'une génératrice de secours. Un réservoir d'essence, d'une capacité de 250 gallons, est également installé sur le socle de béton situé à l'arrière du nouveau bâtiment, celui-ci est utilisé pour alimenter les équipements mobiles. Ce bâtiment se trouve à environ 40 m du site à l'étude. Aucun incident de nature environnementale n'est connu pour le terrain ou le voisinage.	Le risque de contamination est jugé faible malgré la direction présumée de l'écoulement des eaux souterraines et de surface qui se dirige vers le site à l'étude, puisque ces installations sont récentes, aménagées sur socle de béton et qu'aucun incident n'est connu sur le terrain.
M. Luc Lavoie, propriétaire de l'érablière H.L inc.	5 avril 2023	Le système de chauffage est alimenté à l'électricité et/ou au bois. Un réservoir de 100 gallons de diesel se trouve dans un bâtiment fermé, l'utilisation de ce réservoir est réservée pour l'alimentation d'une génératrice de secours. Ce bâtiment se trouve à environ 20 m du site à l'étude. Aucun incident de nature environnementale n'est connu pour le terrain ou le voisinage.	Le risque de contamination est jugé faible malgré la direction présumée de l'écoulement des eaux souterraines et de surface qui se dirige vers le site à l'étude, puisque ces installations sont récentes, situées à l'intérieur d'un bâtiment fermé et qu'aucun incident n'est connu n'est connu sur le terrain.
Mme Aline Jestin, aménagiste du territoire, MRC de Rivière-du-Loup	16 février 2023	La MRC ne connaît aucun historique de contamination de la zone d'étude ou de sites à proximité. Aucun incident ou contamination n'est connu pour le site exploité par Les carrières Dubé et fils inc., ou pour les claims présents sur le site à l'étude étant dans la MRC de Rivière-du-Loup. À la lumière des informations en notre possession, les règles sont respectées au site d'extraction de gravier et sable exploité par Les Carrières Dubé et Fils inc.	Sans objet
M. Owen Matson, analyste subalterne de l'AIPRP, secrétariat de l'AIPRP, Environnement et Changements climatiques Canada, Gouvernement du Canada	30 janvier 2023	M. Matson prévoit avoir des dossiers pour notre demande d'accès à l'information.	Sans objet

Tableau 6 Autres éléments susceptibles de produire une contamination dans la zone d'étude

Élément	Présence	Description / observation lors de l'inspection visuelle	Commentaire/recommandation
Produits chimiques ou dangereux	Possible	Aucun produit chimique ou dangereux n'a été observé sur le site à l'étude lors de l'inspection visuelle.	Sans objet
Matières dangereuses résiduelles	Possible	Aucune matière dangereuse résiduelle n'a été observée sur le site à l'étude lors de l'inspection visuelle.	Sans objet
Déchets solides et matières recyclables	Possible	Ni déchet solide ni matière recyclable n'ont été observés sur le site à l'étude lors de l'inspection visuelle.	Sans objet
Matériaux contenant de l'amiante (MCA)	Possible	Selon les informations recueillies et les observations lors de l'inspection visuelle, aucune présence de MCA n'est appréhendée sur le site à l'étude. Toutefois, elle pourrait se retrouver dans certains matériaux de construction. Le risque que de tels matériaux soient présents sur le site à l'étude est faible.	Bien que l'amiante ne présente aucun risque immédiat, il est conseillé de retenir les services d'un professionnel qualifié pour l'enlever et en disposer, ou pour tout travail de rénovation.
Biphényles polychlorés (BPC)	Possible	Selon les informations recueillies et les observations, le site à l'étude n'est pas utilisé comme entrepôt de BPC. Toutefois, les ballasts contenus dans des supports de tubes fluorescents pouvaient contenir des BPC jusqu'en 1980. Le risque que de tels équipements soient présents sur le site à l'étude est faible.	Il est suggéré de vérifier que les ballasts ne contiennent pas de BPC lorsqu'ils seront enlevés. Environnement et Changement climatique Canada (ECCC) a publié à cet effet un document intitulé *Identification des ballasts contenant des BPC* qui peut être téléchargé sur son site Internet, dans la section *Publications*.
Mousse isolante d'urée formaldéhyde (MIUF)	Possible	La MIUF est un isolant qui a été majoritairement utilisé entre 1977 et 1980 au Québec. Selon les informations recueillies et les observations, aucune présence de MIUF n'est appréhendée sur le site à l'étude. Toutefois, elle pourrait se retrouver dans certaines constructions. Le risque que de tels matériaux soient présents sur le site à l'étude est faible.	Advenant des travaux de rénovation qui nécessiteraient de la démolition, les professionnels concernés devraient prendre les précautions nécessaires.
Peinture à base de plomb	Possible	La teneur en plomb dans les peintures a été légiféré après 1976. Selon les informations recueillies et les observations, aucune présence de peinture à base de plomb n'est appréhendée sur le site à l'étude. Toutefois, elle pourrait se retrouver dans certaines constructions. Le risque que de tels produits soient présents sur le site à l'étude est faible.	Advenant des travaux de rénovation qui nécessiteraient le retrait ou l'application de revêtements peints ou advenant la démolition d'un bâtiment, les professionnels concernés devraient prendre les précautions nécessaires.

Élément	Présence	Description / observation lors de l'inspection visuelle	Commentaire/recommandation
Moisissures	Possible	Les spores de moisissure sont présentes partout, à l'extérieur comme à l'intérieur des bâtiments. Leur développement survient lorsque les conditions appropriées sont réunies : présence de matière organique, température suffisante et présence d'eau. Selon les informations recueillies et les observations, aucune présence de moisissures n'est appréhendée sur le site à l'étude. Toutefois, elles pourraient se retrouver dans certaines constructions. Le risque que des moisissures soient présentes sur le site à l'étude est faible.	La norme BNQ 3009-600 encadre l'investigation, le diagnostic et les mesures de décontamination appropriées lorsqu'il y a prolifération de moisissures dans les bâtiments résidentiels.
Radon	Non appréhendé	Selon une enquête pancanadienne (Santé Canada, 2012), la ligne directrice devant être respectée dans les habitations est une concentration en radon de 200 Bq/m^3. Dans le secteur de la zone à l'étude, les valeurs mesurées dans cette étude sont inférieures à cette concentration.	La construction de nouvelles habitations devrait se faire à l'aide de techniques qui permettront de réduire au minimum l'entrée de radon et de faciliter l'élimination du radon après la construction, si cela s'avérait nécessaire par la suite. Des mesures correctives devraient être adoptées dans une habitation lorsque la concentration moyenne annuelle de radon est supérieure à 200 Bq/m^3 dans l'aire normalement occupée.
Émissions atmosphériques	Absence de source	Lors de l'inspection visuelle, aucune source d'émissions atmosphériques pouvant causer des risques de contamination du sol ou de l'eau sur le site à l'étude n'a été observée.	Sans objet
Réservoirs souterrains ou hors sol de produits pétroliers dans le voisinage immédiat	Observés	Deux réservoirs ont été observés à l'érablière du Lac Turner inc., située à une distance d'environ 200 m du site à l'étude.	Le risque de contamination est jugé négligeable étant donné la direction présumée de l'écoulement des eaux souterraines et de surface, qui se dirige vers le nord-ouest, soit en direction opposé au site à l'étude, la distance entre les installations de l'érablière et le site à l'étude réduit également le risque.

Notes : La consultation des répertoires concernant les réservoirs souterrains ou hors sol de produits pétroliers est traitée au tableau 4.

La consultation des répertoires concernant les réservoirs souterrains ou hors sol de produits pétroliers est traitée au tableau 3.

4 Conclusion et recommandations

Considérant les observations effectuées sur le terrain et les renseignements recueillis (dossiers et entrevues), le site à l'étude ne présente, dans son état actuel, aucune préoccupation environnementale significative. Par conséquent, aucun impact réel pouvant nuire à l'intégrité ou l'usage du site à l'étude ou à la vie, la santé ou la sécurité de ses occupants n'est appréhendé.

Il est donc peu pertinent qu'une étude additionnelle ou des travaux de caractérisation environnementale soient réalisés.

La réponse à la demande d'information à caractère environnemental effectuées par PESCA Environnement auprès d'ECCC n'a pas été reçue en date du 6 avril 2023. Les conclusions du présent rapport s'appuient sur les informations obtenues au moment de déposer la présente étude de cartérisation de terrain, phase I, à Énergies renouvelables Invenergy Canada.

5 Qualification de l'évaluatrice

La présente étude a été réalisée par Mme Geneviève Leblanc, géologue et chargée de projets chez PESCA Environnement. Mme Leblanc cumule huit années d'expérience dans la réalisation d'évaluations environnementales de sites et dans la réalisation d'études de caractérisation de terrain.

6 Limitations de l'étude

Le présent rapport repose sur les renseignements obtenus lors des entrevues avec les personnes consultées et sur le jugement des professionnels ayant effectué la visite des lieux. Les conclusions ont été établies par des professionnels expérimentés s'étant basés sur l'information disponible à partir des sources publiques les plus plausibles et les plus précises possible. Les résultats et les conclusions issus de la présente étude de caractérisation de terrain, phase I, sont en corrélation avec l'exactitude des données obtenues de chacune des parties consultées dans le contexte de l'étude, à moins qu'elles ne soient contredites par des observations visuelles sur le site à l'étude ou par de la documentation écrite.

Tout changement relatif aux conditions environnementales, tant physiques que réglementaires, à l'administration ou à la vocation du site à l'étude peut modifier significativement les conclusions et les renseignements du présent rapport. De plus, toute modification relative à la nature des produits entreposés, utilisés ou résiduels sur le site à l'étude peut également altérer les conclusions du rapport. Il est donc important que le client réévalue périodiquement l'utilisation des installations et passe en revue les opérations ou les activités représentant un impact potentiel sur le site à l'étude.

Cette étude ne constitue pas une vérification de conformité environnementale.

Ce rapport n'a pas pour objet d'indiquer ou de commenter la présence ou l'absence de micro-organismes telles les moisissures à partir des déclarations, inférences et omissions. D'autre part, il ne contient aucun renseignement relatif à la présence ou à l'absence de radon.

Le rapport est destiné à l'intention du client et des représentants qu'il a nommés pour connaître les conditions environnementales qui peuvent être associées au site à l'étude. L'usage de ce rapport pour toute autre raison est aux propres risques du client.

Bibliographie

BAnQ ([s. d.]). Bibliothèque et Archives nationales du Québec. *BAnQ numérique - Cartes et plans*. Repéré à https://numerique.banq.qc.ca/ressources/details/cart en février 2023.

Beaulieu, M. (2021). *Guide d'intervention - Protection des sols et réhabilitation des terrains contaminés*. Gouvernement du Québec, ministère de l'Environnement et de la Lutte contre les changements climatiques, Direction du Programme de réduction des rejets industriels et des lieux contaminés. 326 p.

Énergir ([s. d.]). *Cartographie des canalisations de gaz naturel à haute pression*. Repéré à https://energir.colpron.com/carte/ en avril 2023.

Invenergy (2023). *Étude d'impact sur l'environnement – Projet éolien Pohénégamook–Picard–Saint-Antonin* (étude réalisée par PESCA Environnement et déposée au ministère de l'Environnement, de la Lutte contre les changements climatiques, de la Faune et des Parcs).

MELCCFP (2023a). Gouvernement du Québec, ministère de l'Environnement, de la Lutte contre les changements climatiques, de la Faune et des Parcs. *Système d'information hydrogéologique (SIH)*. Repéré à https://www.donneesquebec.ca/recherche/dataset/eau-souterraines-sih-index en février 2023.

MELCCFP (2023b). Gouvernement du Québec, ministère de l'Environnement, de la Lutte contre les changements climatiques, de la Faune et des Parcs. *Registre des interventions d'Urgence-Environnement*. Repéré à http://www.environnement.gouv.qc.ca/ministere/urgence_environnement/index.asp en février 2023.

MELCCFP (2023c). Gouvernement du Québec, ministère de l'Environnement, de la Lutte contre les changements climatiques, de la Faune et des Parcs. *Répertoire des terrains contaminés*. Repéré à https://www.environnement.gouv.qc.ca/sol/terrains/terrains-contamines/recherche.asp en février 2023.

MELCCFP (2023d). Gouvernement du Québec, ministère de l'Environnement, de la Lutte contre les changements climatiques, de la Faune et des Parcs. *Répertoire des dépôts de sols et de résidus industriels*. Repéré à https://www.environnement.gouv.qc.ca/sol/residus_ind/resultats.asp en février 2023.

MENV (2003). *Terrains contaminés - Guide de caractérisation des terrains*. Sainte-Foy. Ministère de l'Environnement, Direction des politiques du secteur industriel, Service des lieux contaminés.

MERN (2015). Gouvernement du Québec, ministère de l'Énergie et des Ressources naturelles. *Registre du domaine de l'État*. Repéré à https://appli.mern.gouv.qc.ca/rde/ en février 2023.

MRNF ([s. d.]). Gouvernement du Québec, ministère des Ressources naturelles et des Forêts. *Système d'information géominière du Québec (SIGÉOM) - Carte interactive*. Repéré à https://sigeom.mines.gouv.qc.ca/signet/classes/I1108_afchCarteIntr en février 2023.

RBQ (2023a). Gouvernement du Québec, Régie du bâtiment du Québec. *Répertoire des sites d'équipements pétroliers*. Repéré à https://www.rbq.gouv.qc.ca/domaines-dintervention/equipements-petroliers/repertoire-des-sites-dequipements-petroliers.html en janvier 2023.

RBQ (2023b). Gouvernement du Québec, Régie du bâtiment du Québec. *Liste des titulaires d'un permis d'utilisation*. Repéré à https://www.rbq.gouv.qc.ca/domaines-dintervention/equipements-petroliers/liste-des-titulaires-dun-permis-dutilisation.html en janvier 2023.

Régie de l'énergie du Canada (2023). Gouvernement du Canada. *Réseau d'oléoducs*. Repéré à https://www.cer-rec.gc.ca/fr/donnees-analyse/installations-reglementees-par-la-regie/reseau-pipelinier-du-canada/2021/reseau-doleoducs.html en avril 2023.

Santé Canada (2012). *Enquête pancanadienne sur les concentrations de radon dans les habitations* (rapport final).

Secrétariat du Conseil du Trésor du Canada ([s. d.]). Gouvernement du Canada. *Inventaire des sites contaminés fédéraux - Version 38*. Repéré à www.tbs-sct.gc.ca/fcsi-rscf/home-accueil-fra.aspx en mars 2023.

Annexe A Photographies

Photos prises entre mars et novembre 2022

Photo 1. Chemin forestier Guérette
(2022-06-07)

Photo 2. Lac Roch
(2022-06-07)

Photo 3. Bâtiments, érablière Pro-Bel inc.

Photo 4. Mat de mesure de vent
(2022-06-06)

Photo 5. Abri sommaire (id 13255500000)

Photo 6. Abri sommaire (id.13290300000)

Annexe B Répertoires gouvernementaux

Ministère de l'Environnement et de la Lutte contre les changements climatiques de la Faune et des Parcs (MELCCFP) :

- Répertoire des terrains contaminés, Municipalité de Saint-Honoré-de-Témiscouata, TNO Picard, Ville de Saint-Antonin, Ville de Pohénégamook, février 2023;
- Répertoire des dépôts de sols et de résidus industriels, Municipalité de Saint-Honoré-de-Témiscouata, TNO Picard, Ville de Saint-Antonin, Ville de Pohénégamook, février 2023;
- Registre des interventions d'Urgence-Environnement, région du Bas-Saint- Laurent, février 2023.

Régie du bâtiment du Québec (RBQ) :

- Répertoire des sites d'équipements pétroliers, région du Bas-St-Laurent, janvier 2023;
- Liste des titulaires d'un permis d'utilisation, région du Bas-St-Laurent, janvier 2023;

Secrétariat du Conseil du Trésor du Canada :

Inventaire des sites contaminés fédéraux, février 2023.

Répertoire des terrains contaminés

Les renseignements présentés sont ceux qui ont été portés à l'attention du Ministère avant le 13 février 2023.

Municipalité : Saint-Honoré-de-Témiscouata

Exporter au format Excel | Raffiner votre recherche | Nouvelle recherche

Nom du dossier▲▼[3] Numéro de la fiche▲▼	Adresse Latitude Longitude (Deg. Déc. NAD83)	MRC	Nature des contaminants[1]		État de la réhabilitation (R)[2] et qualité des sols résiduels AVANT réhabilitation(Qav) APRÈS réhabilitation(Qap)	Date de création ou date de mise à jour▲▼
			Eau souterraine	Sol		
(01) Bas-Saint-Laurent						
Caisse Populaire de Saint-Honoré 92	109, rue Principale Saint-Honoré-de-Témiscouata 47,708333 -69,13405	Témiscouata		Cadmium (Cd)	R : Non terminée	2001-04-24
Lavoie Service enregistré 6039	51, rue Principale Saint-Honoré-de-Témiscouata 47,70586 -69,14485	Témiscouata		Hydrocarbures pétroliers C10 à C50	R : Terminée en 2003 Q : > C	2004-03-02

(1) : Certains renseignements concernant ce terrain n'y apparaissent pas compte tenu qu'ils sont susceptibles d'être protégés en vertu de la Loi sur l'accès aux documents des organismes publics et sur la protection des renseignements personnels. Si vous désirez obtenir la communication de ces renseignements pour ce terrain en particulier, vous devez en faire la demande au répondant régional en matière d'accès à l'information. Votre demande sera alors examinée et une décision sur l'accessibilité à ces renseignements sera rendue et vous sera communiquée dans les délais légaux.

(2) : L'inscription « R : Non nécessaire » signifie qu'il n'est pas nécessaire de réhabiliter le terrain puisque le résultat d'une étude de caractérisation démontre que le niveau de contamination des sols est jugé conforme à l'usage actuel du terrain. Par exemple, un niveau de contamination situé dans la plage B-C est conforme à un usage industriel.

(3) : Peut ne pas correspondre au nom du propriétaire actuel.

* : Contaminant non listé dans la Politique de protection des sols et de réhabilitation des terrains contaminés.

Évaluation de la page En savoir plus

À quel point était-il facile d'obtenir l'information que vous recherchiez aujourd'hui?

1 2 3 4 5 6 7

Facile Difficile

Environnement, Lutte contre les changements climatiques, Faune et Parcs
Québec

© Gouvernement du Québec, 2023

Répertoire des terrains contaminés

Les renseignements présentés sont ceux qui ont été portés à l'attention du Ministère avant le 13 février 2023.

Municipalité : Picard

Exporter au format Excel | Raffiner votre recherche | Nouvelle recherche

Nom du dossier▲▼[3] Numéro de la fiche▲▼	Adresse Latitude Longitude (Deg. Déc. NAD83)	MRC	Nature des contaminants[1]		État de la réhabilitation (R)[2] et qualité des sols résiduels AVANT réhabilitation(Qav) APRÈS réhabilitation(Qap)	Date de création ou date de mise à jour▲▼
			Eau souterraine	Sol		
(01) Bas-Saint-Laurent						
Ministère des Ressources naturelles 89	47,500038 -69,514065	Kamouraska		Toluène (pot)	R : Terminée en 1997 Q : Plage A-B	2001-01-24
Ministère des Transports - Cacouna 6044	801, route de l'Église Cacouna 47,54218 -69,481611	Kamouraska		Hydrocarbures pétroliers C10 à C50	R : Terminée en 2002 Q : > C	2004-03-03

(1) : Certains renseignements concernant ce terrain n'y apparaissent pas compte tenu qu'ils sont susceptibles d'être protégés en vertu de la Loi sur l'accès aux documents des organismes publics et sur la protection des renseignements personnels. Si vous désirez obtenir la communication de ces renseignements pour ce terrain en particulier, vous devez en faire la demande au répondant régional en matière d'accès à l'information. Votre demande sera alors examinée et une décision sur l'accessibilité à ces renseignements sera rendue et vous sera communiquée dans les délais légaux.

(2) : L'inscription « R : Non nécessaire » signifie qu'il n'est pas nécessaire de réhabiliter le terrain puisque le résultat d'une étude de caractérisation démontre que le niveau de contamination des sols est jugé conforme à l'usage actuel du terrain. Par exemple, un niveau de contamination situé dans la plage B-C est conforme à un usage industriel.

(3) : Peut ne pas correspondre au nom du propriétaire actuel.

* : Contaminant non listé dans la Politique de protection des sols et de réhabilitation des terrains contaminés.

Évaluation de la page En savoir plus

À quel point était-il facile d'obtenir l'information que vous recherchiez aujourd'hui?

1 2 3 4 5 6 7

Facile Difficile

Environnement, Lutte contre les changements climatiques, Faune et Parcs
Québec

© Gouvernement du Québec, 2023

Répertoire des terrains contaminés

Les renseignements présentés sont ceux qui ont été portés à l'attention du Ministère avant le 13 février 2023.

Municipalité : Saint-Antonin

Exporter au format Excel | Raffiner votre recherche | Nouvelle recherche

Nom du dossier▲▼[3] Numéro de la fiche▲▼	Adresse Latitude Longitude (Deg. Déc. NAD83)	MRC	Nature des contaminants[1]		État de la réhabilitation (R)[2] et qualité des sols résiduels AVANT réhabilitation(Qav) APRÈS réhabilitation(Qap)	Date de création ou date de mise à jour▲▼
			Eau souterraine	Sol		
(01) Bas-Saint-Laurent						
Caisse Populaire de Saint-Ludger 84	10-A, rue Jacques Saint-Antonin 47,75585 -69,482796	Rivière-du-Loup		Hydrocarbures pétroliers C10 à C50	R : Terminée en 1997 Q : Plage A-B	2001-01-25
Dépanneur Gaz-Bar Transcanadien 6836	80, rue Principale Saint-Antonin 47,783036 -69,464339	Rivière-du-Loup		Hydrocarbures aromatiques monocycliques * (pot)	R : Terminée en 2007 Q : <= B	2014-05-29
Tourbières Verbois 163	135, 1e Rang Saint-Modeste 47,80902 -69,46043	Rivière-du-Loup		Benzène (pot), Éthylbenzène (pot), Hydrocarbures pétroliers C10 à C50, Toluène (pot), Xylènes (o,m,p) (pot)	R : Terminée en 1999 Q : <= A	2000-08-16

(1) : Certains renseignements concernant ce terrain n'y apparaissent pas compte tenu qu'ils sont susceptibles d'être protégés en vertu de la Loi sur l'accès aux documents des organismes publics et sur la protection des renseignements personnels. Si vous désirez obtenir la communication de ces renseignements pour ce terrain en particulier, vous devez en faire la demande au répondant régional en matière d'accès à l'information. Votre demande sera alors examinée et une décision sur l'accessibilité à ces renseignements sera rendue et vous sera communiquée dans les délais légaux.

(2) : L'inscription « R : Non nécessaire » signifie qu'il n'est pas nécessaire de réhabiliter le terrain puisque le résultat d'une étude de caractérisation démontre que le niveau de contamination des sols est jugé conforme à l'usage actuel du terrain. Par exemple, un niveau de contamination situé dans la plage B-C est conforme à un usage industriel.

(3) : Peut ne pas correspondre au nom du propriétaire actuel.

* : Contaminant non listé dans la Politique de protection des sols et de réhabilitation des terrains contaminés.

Évaluation de la page En savoir plus

À quel point était-il facile d'obtenir l'information que vous recherchiez aujourd'hui?

1 2 3 4 5 6 7

Facile Difficile

Environnement, Lutte contre les changements climatiques, Faune et Parcs

Québec

© Gouvernement du Québec, 2023

Répertoire des terrains contaminés

Les renseignements présentés sont ceux qui ont été portés à l'attention du Ministère avant le 13 février 2023.

Municipalité : Pohénégamook

Exporter au format Excel | Raffiner votre recherche | Nouvelle recherche

Nom du dossier▲▼[3] Numéro de la fiche▲▼	Adresse Latitude Longitude (Deg. Déc. NAD83)	MRC	Nature des contaminants[1]		État de la réhabilitation (R)[2] et qualité des sols résiduels AVANT réhabilitation(Qav) APRÈS réhabilitation(Qap)	Date de création ou date de mise à jour▲▼
			Eau souterraine	Sol		
(01) Bas-Saint-Laurent						
Ancien dépôt pétrolier - Les Pétroles Irving inc. 6842	Entre 1351 et 1357, rue Principale Pohénégamook 47,456228 -69,24658	Témiscouata	Benzène, Éthylbenzène, Toluène, Xylènes (o,m,p)	Hydrocarbures aromatiques polycycliques*, Hydrocarbures pétroliers C10 à C50	R : Non terminée	2010-01-06
Benoit Morin 50	1865, rue Principale Pohénégamook 47,484825 -69,279535	Témiscouata		Hydrocarbures pétroliers C10 à C50	R : Terminée en 1995 Q : Plage A-B	2000-08-16
École Marie-Reine-des-Coeurs 54	474, rue des Étudiants, C. P. 99 Pohénégamook 47,456611 -69,152131	Témiscouata		Hydrocarbures pétroliers C10 à C50	R : Terminée en 1995 Q : Plage A-B	2001-03-29
Jean-Guy Lepage 109	Boulevard Bégin Pohénégamook 47,485747 -69,275576	Témiscouata		Hydrocarbures pétroliers C10 à C50	R : Non terminée	2000-08-16
Les Pétroles Irving inc. 26	918, rue Principale Pohénégamook 47,457511 -69,204378	Témiscouata		Hydrocarbures pétroliers C10 à C50	R : Terminée en 1997 Q : Plage A-B	2000-08-16
Polyvalente du Transcontinental 188	685, rang Notre-Dame-des-Champs Pohénégamook 47,476067 -69,157581	Témiscouata		Hydrocarbures pétroliers C10 à C50	R : Terminée en 2000 Q : Plage A-B	2001-01-18
Scierie Aimée Gaudreault inc. 143	632, rue Principale Clair (Nouveau-Brunswick) 47,452053 -69,234948	Témiscouata		Hydrocarbures pétroliers C10 à C50	R : Terminée en 1996 Q : Plage A-B	2000-08-16

(1) : Certains renseignements concernant ce terrain n'y apparaissent pas compte tenu qu'ils sont susceptibles d'être protégés en vertu de la Loi sur l'accès aux documents des organismes publics et sur la protection des renseignements personnels. Si vous désirez obtenir la communication de ces renseignements pour ce terrain en particulier, vous devez en faire la demande au répondant régional en matière d'accès à l'information. Votre demande sera alors examinée et une décision sur l'accessibilité à ces renseignements sera rendue et vous sera communiquée dans les délais légaux.

(2) : L'inscription « R : Non nécessaire » signifie qu'il n'est pas nécessaire de réhabiliter le terrain puisque le résultat d'une étude de caractérisation démontre que le niveau de contamination des sols est jugé conforme à l'usage actuel du terrain. Par exemple, un niveau de contamination situé dans la plage B-C est conforme à un usage industriel.

(3) : Peut ne pas correspondre au nom du propriétaire actuel.

* : Contaminant non listé dans la Politique de protection des sols et de réhabilitation des terrains contaminés.

Évaluation de la page En savoir plus

À quel point était-il facile d'obtenir l'information que vous recherchiez aujourd'hui?

1 2 3 4 5 6 7

Facile Difficile

Environnement, Lutte contre les changements climatiques, Faune et Parcs
Québec

© Gouvernement du Québec, 2023

Répertoire des dépôts de sols et de résidus industriels

Les renseignements présentés sont ceux disponibles au 13 novembre 2022

L'ensemble du répertoire compte 345 enregistrements.
Aucun enregistrement ne répond au critère suivant : Municipalité : Saint-Honor►-de-T►miscouata

Évaluation de la page En savoir plus

À quel point était-il facile d'obtenir l'information que vous recherchiez aujourd'hui?

1	2	3	4	5	6	7
○	○	○	○	○	○	○

Facile Difficile

Environnement, Lutte contre les changements climatiques, Faune et Parcs
Québec

© Gouvernement du Québec, 2023

Répertoire des dépôts de sols et de résidus industriels

Les renseignements présentés sont ceux disponibles au 13 novembre 2022

L'ensemble du répertoire compte 345 enregistrements.
Aucun enregistrement ne répond au critère suivant : Municipalité : Picard

Évaluation de la page En savoir plus

À quel point était-il facile d'obtenir l'information que vous recherchiez aujourd'hui?

1 2 3 4 5 6 7

Facile Difficile

Environnement, Lutte contre les changements climatiques, Faune et Parcs
Québec

© Gouvernement du Québec, 2023

Répertoire des dépôts de sols et de résidus industriels

Les renseignements présentés sont ceux disponibles au 13 novembre 2022

L'ensemble du répertoire compte 345 enregistrements.
Aucun enregistrement ne répond au critère suivant : Municipalité : Saint-Antonin

Évaluation de la page En savoir plus

À quel point était-il facile d'obtenir l'information que vous recherchiez aujourd'hui?

1 2 3 4 5 6 7

Facile Difficile

Environnement, Lutte contre les changements climatiques, Faune et Parcs

Québec

© Gouvernement du Québec, 2023

Répertoire des dépôts de sols et de résidus industriels

Les renseignements présentés sont ceux disponibles au 13 novembre 2022

L'ensemble du répertoire compte 345 enregistrements.
Aucun enregistrement ne répond au critère suivant : Municipalité : Poh►n►gamook

Évaluation de la page En savoir plus

À quel point était-il facile d'obtenir l'information que vous recherchiez aujourd'hui?

1 2 3 4 5 6 7

Facile Difficile

Environnement, Lutte contre les changements climatiques, Faune et Parcs

Québec

© Gouvernement du Québec, 2023

Registre des interventions d'Urgence-Environnement

Interventions d'urgence : Bas-Saint-Laurent

Date	Événement
21 décembre 2022	Saint-Vianney - Accident routier
6 décembre 2022	Amqui - Déversement de produits pétroliers
5 décembre 2022	Rimouski - Déversement de produits pétroliers
21 octobre 2022	Mont-Joli - Déversement de matières dangereuses
19 octobre 2022	Saint-Hubert-de-Rivière-du-Loup - Déversement de produits pétroliers
5 septembre 2022	Causapscal - Incendie d'un véhicule
29 juillet 2022	Saint-Charles-Garnier - Déversement de produits pétroliers
27 juin 2022	Sainte-Anne-de-la-Pocatière - Rejet de lixiviat d'ensilage
5 mai 2022	Sainte-Paule - Déversement de produits pétroliers
2 mai 2022	Saint-Anaclet-de-Lessard - Déversement de produits pétroliers
26 avril 2022	Rimouski - Incendie impliquant des produits pétroliers
22 novembre 2021	Mont-Joli - Accident routier
17 novembre 2021	Matane - Bris d'équipement
18 octobre 2021	Saint-Antonin - Déversement de produits pétroliers
12 août 2021	Saint-Moïse - Incendie impliquant des matières dangereuses
1 juillet 2021	Mont-Joli - Bris d'équipement
7 juin 2021	Sayabec - Incendie
27 mai 2021	Saint-Marcelin - Déversement de produits pétroliers
14 mai 2021	Saint-Simon-de-Rimouski - Déversement de produits pétroliers
14 mai 2021	Rimouski - Déversement de produits pétroliers
29 novembre 2020	Amqui - Rejet d'hydrocarbures par un réseau d'égout pluvial
24 novembre 2020	Rimouski (secteur Le Bic) - Accident routier
12 septembre 2020	Sainte-Jeanne-D'Arc - Déversement de matières dangereuses
8 septembre 2020	Sainte-Angèle-de-Mérici - Accident routier

1 septembre 2020	Sainte-Angèle-de-Mérici - Incendie d'un véhicule
8 juillet 2020	Rimouski - Déversement de produits pétroliers
4 mai 2020	Saint-Louis-du-Ha!-Ha! - Déversement de produits pétroliers
15 janvier 2020	Saint-Mathieu-de-Rioux - Incendie
12 décembre 2019	Rivière-du-Loup - Incendie impliquant des matières dangereuses
10 décembre 2019	Rimouski - Déversement de produits pétroliers
25 novembre 2019	Rimouski - Déversement de produits pétroliers
7 novembre 2019	Rimouski - Accident routier
31 octobre 2019	Rimouski - Déversement de produits pétroliers
28 octobre 2019	Les Hauteurs Saint-Gabriel-de-Rimouski Saint-Donat-de-Rimouski - Déversement de produits pétroliers
17 octobre 2019	Sainte-Luce - Déversement de produits pétroliers
10 août 2019	Sainte-Angèle-de-Mérici - Incendie
5 août 2019	Saint-Alexandre-de-Kamouraska - Présence de mousse sur un cours d'eau
30 juillet 2019	Rimouski - Déversement de produits pétroliers
5 juillet 2019	Le Bic - Déversement de pesticides
5 juin 2019	Sainte-Hélène-de-Kamouraska - Déversement de matières dangereuses
27 mai 2019	Sainte-Flavie - Signalement d'hydrocarbures
22 mai 2019	Sainte-Flavie - Présence de mousse sur un cours d'eau
15 mai 2019	Rimouski - Fuite de gaz
15 mai 2019	Amqui - Déversement d'eaux de procédé
24 avril 2019	Saint-Alexandre-de-Kamouraska - Épandage de déjections animales
3 avril 2019	Rimouski - Odeurs d'hydrocarbures
31 mars 2019	Notre-Dame-des-Neiges - Accident routier
5 mars 2019	Rimouski - Déversement de matières dangereuses
26 février 2019	Saint-Moïse - Accident routier
11 février 2019	Municipalité de l'Isle-Verte - Déversement de produits pétroliers
15 janvier 2019	Saint-Antonin - Incendie impliquant des produits pétroliers
29 octobre 2018	Rimouski - Déversement de produits pétroliers
23 octobre 2018	Rimouski - Déversement de produits pétroliers
22 octobre 2018	Notre-Dame-Des-Neiges - Accident routier
3 octobre 2018	Rimouski - Brûlage de matières résiduelles

14 septembre 2018	Rimouski - Déversement de matières dangereuses
5 septembre 2018	Pohénégamook - Incendie
31 août 2018	Rimouski - Présence de mousse sur un cours d'eau
25 juillet 2018	Rimouski - Déversement de produits pétroliers
24 juillet 2018	Les Méchins - Rejet de résidus de sablage au jet de sable
18 juillet 2018	La Rédemption - Incendie impliquant des matières dangereuses
15 juillet 2018	Rimouski - Déversement de matières dangereuses
2 juin 2018	Rimouski - Rejet dans un réseau d'égout municipal
19 avril 2018	Rimouski (quartier LeBic) - Signalement d'hydrocarbures
11 avril 2018	Rimouski - Accident routier
5 mars 2018	Trois-Pistoles - Déversement de produits pétroliers
1 mars 2018	Rimouski - Déversement de produits pétroliers
6 février 2018	Rimouski - Déversement de produits pétroliers
15 décembre 2017	Saint-Fabien - Accident routier
16 novembre 2017	Saint-Joseph-de-Lepage - Incendie d'un véhicule
31 octobre 2017	Amqui - Écoulement d'eau d'extinction dans un cours d'eau
25 octobre 2017	Rimouski - Déversement de produits pétroliers
23 octobre 2017	Cacouna - Incendie impliquant des produits pétroliers
20 octobre 2017	Val-Brillant - Accident routier
15 septembre 2017	Sainte-Paule - Travaux en milieu hydrique
14 septembre 2017	Rimouski - Déversement de produits pétroliers
6 septembre 2017	Rimouski - Déversement de produits pétroliers
2 septembre 2017	Saint-Valérien - Dépôt illicite de matières résiduelles
7 juillet 2017	Saint-Narcisse-de-Rimouski - Brûlage de matières résiduelles
7 juillet 2017	Matane - Déversement de produits pétroliers
26 juin 2017	Saint-Mathieu-de-Rioux - Travaux en milieu hydrique
19 juin 2017	Rimouski - Émission de poussières
10 juin 2017	Rivière-Ouelle - Émission de poussières
7 juin 2017	Témiscouata-sur-le-Lac - Déversement d'eaux usées
27 mars 2017	Amqui - Déversement de produits pétroliers
7 mars 2017	Rimouski - Déversement de matières dangereuses

21 février 2017	Rimouski - Bris d'équipement
21 novembre 2016	Saint-Donat - Émission de gaz
2 novembre 2016	Saint-Léon-le-Grand - Déversement de déjections animales
23 septembre 2016	Rimouski - Déversement de produits pétroliers
20 septembre 2016	Rimouski - Déversement de produits pétroliers
20 septembre 2016	Rimouski - Déversement de produits pétroliers
4 septembre 2016	Métis-sur-Mer - Travaux en milieu hydrique
23 août 2016	Rimouski - Déversement de produits pétroliers
15 juin 2016	Rimouski - Tracteur coulé dans le fleuve
27 mai 2016	Saint-Fabien - Accident routier
12 mai 2016	Trois-Pistoles - Incendie impliquant des produits pétroliers,
8 mai 2016	Rimouski (secteur du Bic) - Incendie
2 mai 2016	Notre-Dame-des-Neiges - Accident routier
24 avril 2016	Rimouski (secteur Pointe-au-Père) - Signalement d'une matière sur un lieu sensible
12 avril 2016	Mont-Joli - Signalement d'odeur
7 avril 2016	Rimouski (secteur Pointe-au-Père) - Déversement de produits pétroliers
2 avril 2016	Pointe-au-Père - Signalement d'une matière sur un lieu sensible,
5 mars 2016	Rimouski - Odeurs d'hydrocarbures
12 février 2016	Rimouski - Incendie impliquant des produits pétroliers
6 février 2016	Les Méchins - Déversement de produits pétroliers
8 décembre 2015	Mont-Joli - Déversement de matières dangereuses
3 octobre 2015	Saint-Donat - Rejet d'eaux de lixiviation contaminées
9 septembre 2015	Rimouski - Déversement de produits pétroliers
29 août 2015	Mont-Joli - Incendie
6 août 2015	Trois-Pistoles - Déversement de produits pétroliers
23 juillet 2015	Sainte-Luce (secteur Luceville) - Déversement de matières dangereuses
21 juillet 2015	Pohénégamook - Inondation
4 juillet 2015	Témiscouata-sur-le-Lac - Déversement de produits pétroliers
25 juin 2015	Rimouski - Déversement de matières dangereuses
11 avril 2015	Rimouski - Déversement de produits pétroliers
10 mars 2015	Rivière-du-Loup - Déversement de produits pétroliers

12 février 2015	Saint-Épiphane - Odeurs d'hydrocarbures
1 janvier 2015	Rimouski - Déversement de produits pétroliers
3 décembre 2014	Rimouski - Émission de gaz
9 août 2014	Saint-Narcisse-de-Rimouski - Signalement d'hydrocarbures
9 août 2014	Les Méchins - Déversement de produits pétroliers
31 juillet 2014	Rimouski - , Accident routier,
27 juillet 2014	Matane (secteur Saint-Luc) - Épandage de pesticides près d'un puits
27 avril 2014	Saint-Eusèbe (MRC de Témiscouata) - Déversement de produits pétroliers
20 avril 2014	Rimouski (secteur Le Bic) - Déversement de produits pétroliers
14 janvier 2014	Témiscouata-sur-le-Lac (quartier Notre-Dame-Du-Lac) - Déversement de produits pétroliers
19 décembre 2013	Lac-Alfred (TNO) - Déversement de produits pétroliers
3 décembre 2013	Saint-Anaclet-de-Lessard - Incendie impliquant des matières dangereuses
25 novembre 2013	Saint-Juste-du-Lac - Chute d'une pelle mécanique dans un cours d'eau
21 octobre 2013	Rimouski - Déversement de matières dangereuses
3 juin 2013	Rivière-du-Loup - Déversement de diesel
23 mai 2013	Saint-Léon-le-Grand - Déversement de diesel
15 mai 2013	Rivière-du-Loup - Déversement de diesel
25 mars 2013	Rimouski - Déversement de matières dangereuses
13 mars 2013	Matane - Odeurs d'hydrocarbures
22 août 2012	Notre-Dame-des-Neiges - Incendie impliquant des matières dangereuses
8 juillet 2012	Trois-Pistoles - Incendie impliquant des produits pétroliers
14 mai 2012	Trois-Pistoles - Déversement de produits pétroliers
14 avril 2012	Cap-Chat - Déversement de produits pétroliers
14 avril 2012	Cap-Chat - Brûlage de matières résiduelles
22 mars 2012	Rimouski - Déversement de diesel
22 février 2012	La Pocatière - Odeurs d'hydrocarbures
9 novembre 2011	Rimouski - Déversement de produits pétroliers
7 octobre 2011	Rimouski (secteur Le Bic) - Accident routier
6 octobre 2011	Trois-Pistoles - Accident routier
26 août 2011	Saint-Philippe-de-Néri - Incendie impliquant des matières dangereuses
4 août 2011	Sainte-Félicité - Présence de matières inconnues

27 juillet 2011	Rivière-du-Loup - Incendie
17 mai 2011	Grand-Métis - Accident routier
4 avril 2011	Rivière-du-Loup - Déversement de produits pétroliers
3 février 2011	St-Gabriel-de-Rimouski - Accident routier
24 janvier 2011	Grand-Métis - Accident routier
5 décembre 2010	Rimouski - Odeurs d'hydrocarbures
10 novembre 2010	Rimouski - Déversement d'eaux usées
8 novembre 2010	Rimouski - Déversement de produits pétroliers
29 octobre 2010	Sainte-Flavie - Déversement de diesel
27 octobre 2010	Saint-Michel-du-Squatec - Déversement de produits pétroliers
22 octobre 2010	Sainte-Angèle-de-Mérici - Brûlage de matières résiduelles
20 octobre 2010	Métis-sur-Mer - Déversement de produits pétroliers
9 octobre 2010	Rimouski - Accident routier
1 octobre 2010	Saint-Gabriel-de-Rimouski - Déversement de diesel
29 septembre 2010	Matane - Nappes d'hydrocarbures
10 septembre 2010	Mont-Joli - Déversement de produits pétroliers
31 août 2010	Rimouski - Accident maritime
25 août 2010	Rimouski - Incendie impliquant des produits pétroliers
15 juillet 2010	Rimouski - Nappes d'hydrocarbures
6 juillet 2010	Saint-Michel-du-Squatec - Déversement de produits pétroliers
25 juin 2010	Saint-Fabien - Déversement de produits pétroliers
13 mai 2010	Rimouski - Brûlage de matières résiduelles
3 mai 2010	Notre-Dame-des-Neiges - Déversement de matières liquides
25 mars 2010	Saint-Ulric - Déversement d'eaux usées
19 février 2010	Rimouski - Fuite de gaz
16 octobre 2009	Mont-Joli - Déversement de produits pétroliers
15 septembre 2009	Saint-Léandre - Déversement de produits pétroliers
24 août 2009	Rimouski - Déversement d’eaux usées
14 juillet 2009	Causapscal - Déversement de produits pétroliers
21 juin 2009	Notre-Dame-des-Neiges - Déversement de produits pétroliers
15 mai 2009	Matane - Épandage de déjections animales

3 mai 2009	Sainte-Irène - Fuite d'hydrocarbures
3 mai 2009	Trois-Pistoles - Fuite d'hydrocarbures
24 avril 2009	Saint-Antonin - Déversement d'essence
24 avril 2009	Pohénégamook - Émulsion d'huile dans un lac
18 avril 2009	Rimouski - Fuite d'ammoniac
11 avril 2009	Dégelis - Déversement de résine phénol-formaldéhyde
7 avril 2009	Lac-au-Saumon - Déversement de produits pétroliers
1 octobre 2008	Sainte-Angèle-de-Mérici - Incendie de matières résiduelles
29 juillet 2008	Matane - Fuite d'ammoniac
12 juillet 2008	Saint-Moïse - Brûlage de déchets
26 juin 2008	Notre-Dame-des-Neiges - Déversement de résine phénolique
9 juin 2008	Métis sur Mer (Les Boules) - Carcasse de phoque
3 juin 2008	Saint-Anaclet-de-Lessard - Incendie
9 mai 2008	Rimouski - Carcasse de chevreuil
7 mai 2008	Sainte-Jeanne-D'Arc - Matières résiduelles et eau huileuse

Le registre par région

Recherche par région : Rechercher

Archives du registre| février 2023 | janvier 2023 | décembre 2022 | novembre 2022 | octobre 2022 | septembre 2022 |

Évaluation de la page En savoir plus

À quel point était-il facile d'obtenir l'information que vous recherchiez aujourd'hui?

1	2	3	4	5	6	7
○	○	○	○	○	○	○

Facile Difficile

Environnement,
Lutte contre
les changements
climatiques,
Faune et Parcs
Québec

© Gouvernement du Québec, 2023

Régie du bâtiment Québec

Répertoire des sites d'équipements pétroliers

No d'immeuble	Type de rue	Nom de la rue	No de site
01 Bas-Saint-Laurent			
Albertville			
1065	RUE	PRINCIPALE	1-1535-60657991
Amqui			
1	boulevard	Saint-Benoît	1-5212176678
2	boulevard	Saint-Benoît	1-5212456760
3	boulevard	Saint-Benoît	1-5212254299
18	BOUL	Saint-Benoît Ouest	63388
24	rue	D'Auteuil	1-5212263659
47	avenue	du Parc	1-5212272615
66	avenue	Gaétan-Archambault	1-1535-375843
92	rue	Desbiens	1-1535-5321707
95	avenue	du Parc	1-1535-3500609
125	rue	Proulx	1-5212249268
135	avenue	Gaétan-Archambault	1-1535-1685016
341	rue	des Forges	1-1535-338328
466	RTE	132 O	1-1535-3787132
643	route	132	1-3245691204
Auclair			
30	rue	Du Clocher	1-5212329679
580	rue	des Pionniers	1-49676-259
Baie-des-Sables			
7	rue	du Couvent	1-1535-3413994
172	route	132	1-5212181950
188	rue	de la Mer	1-1535-1688799
Biencourt			
39	rue	Principale	1-49678-5509
Cacouna			
301	boulevard	Industriel	1-5212436157
801	RUE	DE L'ÉGLISE	1-1540-3600288
1630	route	du Patrimoine	1-49676-145
Causapscal			
145	rue	Saint-Luc	1-1535-69192396

No d'immeuble	Type de rue	Nom de la rue	No de site
165	rue	Saint-Luc	1-1535-60611372
282	rue	Saint-Jacques	1-5212270509
321	rue	Saint-Jacques	1-4993788290
374	rue	Saint-Jacques	1-1535-1688911
562	RTE	132 E	1-1535-5412278
Dégelis			
94	chemin	de la Marina	1-5212445762
383	avenue	Principale	1-1535-12142374
385	avenue	Principale	1-1535-1872870
566	avenue	Guérette	1-1535-1683727
573	avenue	Guérette	1-336354969
792	avenue	du Longeron	1-5212318681
1175	avenue	de l' Accueil	1-5212203829
1468	avenue	de la Madawaska	1-5212195288
1709	avenue	de la Madawaska	1-5212202893
Grand-Métis			
114	route	du Domaine	1-5212172466
Grosses-Roches			
156	rue	Mgr-Ross	1-5212483043
171	route	132	1-49678-225
Kamouraska			
	rang	Non Divisé	1-5212319500
20	avenue	Morel	1-5212149651
L'Isle-Verte			
161	rue	du Seigneur-Côté	1-5212336178
La Pocatière			
91	route	132	1-5212227229
100		6e avenue Pilote	1-5212247747
126	RTE	230	16394
140		4e avenue Painchaud	1-1535-3787168
401		1re rue Poiré	1-1540-241060
412		9e rue boulevard Desrochers	1-1535-65648953
445	avenue	de la Grande-Anse	1-5212160766

No d'immeuble	Type de rue	Nom de la rue	No de site
801		6e avenue Pilote	1-1535-2012947
950		12e avenue Boulevard Dallaire	1-1535-5044038
1005		6e avenue Pilote	1-1535-1686428
1201		6e avenue Pilote	1-1535-6730208
1302		4e Avenue	56556
La Rédemption			
41	rue	Soucy	1-1535-69104347
65	rue	Soucy	1-1535-3459134
La Trinité-des-Monts			
		Canton Varinet Laroche	1-5212496621
88	rue	Principale	1-49676-46838
Lac-au-Saumon			
13	rue	du Foyer	1-1535-334448
22	route	132	1-1535-60611476
81	rue	du Rosaire	1-1535-1685097
151	rue	Saint-Edmond	1-1535-5461562
Lac-des-Aigles			
20	rue	Bélanger	1-1535-6911785
Lejeune			
		Rang 3-4	1-5212188619
	lane	26	1-5212247162
	rang	1	1-5212338635
128	RANG	3	446668
153	rue	de l'Église	1-5212288591
Les Hauteurs			
112	route	de la Réserve faunique	1-5212268052
180	rue	Principale	1-687345751
Les Méchins			
127	rue	du Quai	1-2871103922
184		BELLEVUE OUEST	1-49678-48168
Lots-Renversés			
70	route	295	1-5212274487
Matane			

No d'immeuble	Type de rue	Nom de la rue	No de site
7	RUE	du Collège	404379
11	RUE	Desjardins	36756
14	rue	du Parc Industriel	1-5212336295
20	avenue	du Nord	1-5286214310
22	RUE	Brillant	603250
50	avenue	Saint-Jérôme	1-1535-2058267
55	rue	du Port	1-5212418118
55	rue	Durette	1-56017047
55	RUE	Durette	456041
60	rue	du Port	1-5212116604
75	rue	Savard	1-5212251140
80	PARC	INDUSTRIEL	1-1535-11950457
81	avenue	D'Amours	1-1535-2063347
90	PARC	Industriel	401246
152	avenue	Saint-Rédempteur	1-1535-2011725
161	avenue	Fraser	1-126734811
175		du Barachois	1-5212353973
175	route	de l'Aéroport	1-5212477778
175	route	de l'Aéroport	1-5298019224
220	avenue	Saint-Jérôme	1-1535-5185412
265	rue	Saint-Joseph	1-49676-1553
310	boulevard	Dion	1-1535-6721096
333	rue	Thibault	1-1535-2106186
349	avenue	Saint-Jérôme	1-1535-2063346
382	avenue	Saint-Jérôme	1-1535-1963773
384		des Remparts	1-5212137366
400	rue	du Port	1-1540-3367046
445	avenue	du Phare	1-1535-67567213
455	avenue	Saint-Rédempteur	1-1540-3508417
505	avenue	Saint-Jérôme	1-1535-3456615
521	avenue	du Phare	1-49676-11737
610	avenue	Saint-Rédepteur	1-5212346772
611	avenue	Saint-Rédempteur	1-1535-2018023
616	avenue	Saint-Rédempteur	1-1535-3456512

No d'immeuble	Type de rue	Nom de la rue	No de site
777	route	195	1-49676-53284
794	avenue	du Phare	1-5212395356
1055	avenue	du Phare	1-1535-10321389
1155	avenue	DU PHARE O	1-768375524
1399	avenue	DU PHARE O	1-843546130
1600	rue	de Matane-sur-Mer	1-1535-60612918
1825	avenue	du Phare	1-1535-3360861
1903	rue	Matane-Sur-Mer	1-5212273083
Métis-sur-Mer			
97	route	132	1-49676-50661
Mont-Carmel			
		Lac de l'Est	1-5212355143
45	rue	Notre-Dame	1-1535-69201548
Mont-Joli			
45		de la Grotte	400534
254	avenue	Ross	1-1535-333328
350	avenue	du Sanatorium	1-1535-5178823
875	route	de l'Aéroport	1-5212476374
875	route	de l'Aéroport	1-5212247864
1000	rue	Piché	1-5212459281
1021	BOUL	JACQUES-CARTIER	1-359022445
1050	rue	D'Anjou	1-5212204999
1199	boulevard	Jacques-Cartier	1-1535-3596480
1221	boulevard	Jacques-Cartier	1-49676-11742
1511	boulevard	Benoît-Gaboury	1-1535-74044413
1766	boulevard	Benoît-Gaboury	1-49678-1484
1810	boulevard	Benoît-Gaboury	1-1535-3417734
1824	boulevard	Jacques-Cartier	1-1535-8637840
1900	boulevard	Gaboury	1-5212349410
Notre-Dame-du-Portage			
600	chemin	Fraserville	1-5212417416
Packington			
18	rue	Principale	1-5212383645

No d'immeuble	Type de rue	Nom de la rue	No de site
111	rue	de l'Église	1-1535-3456434
Padoue			
217	rue	Beaulieu	1-1535-2011615
Pohénégamook			
568	route	289	1-5212216231
722	rue	Principale	1-5212339454
876	rue	Principale	1-1535-64161257
908	rue	Principale	1-49676-1405
1194	rue	Principale	1-5212212838
1818	rue	Principale	1-5212384347
Price			
1	rue	de l'Église	1-49678-1304
1	rue	Mitis	1-1535-62204366
20	rue	Saint-Camille	1-1535-3461941
39	rue	Saint-Jean-Baptiste	1-1535-10497860
Rimouski			
1	rue	de la Marina	1-5212291984
3	boulevard	Sainte-Anne	1-5212287889
9	avenue	Lebrun	1-5212396058
10	RUE	8E O	1-1535-3460506
38	rue	Duchesne	1-1535-3458018
53	rue	Saint-Germain	1-1535-2014165
60	rue	de l'Évêché	1-1535-3597915
62	AV	Léonidas	607298
90	avenue	Léonidas	1-1535-15171127
100	rue	de l'Évêché	1-1540-243799
100	rue	Saint-Louis	1-49676-7888
101	route	des Pionniers	1-49676-4141
105		Saint-Jean-Baptiste Ouest	403241
130	rue	Côté	1-1535-2063380
150	avenue	Rouleau	1-1535-2063560
151	rue	Saint-Louis	1-1540-3415146
155	avenue	de la Cathédrale	1-1535-5140230

No d'immeuble	Type de rue	Nom de la rue	No de site
157	rue	Saint-Germain	1-5212300291
190	RUE	DES NEGOCIANTS	1-594872863
200	rue	des Négociants	1-1535-60613926
245	RUE	2E O	1-1535-2105035
247	rue	Saint-Laurent	1-1535-3456470
250	boulevard	Arthur-Buies	1-1535-2103524
281	boulevard	René-Lepage	1-5212266882
287	rue	des Fabricants	1-5962284712
290	rue	Notre-Dame	1-5212336529
300	allée	des Ursulines	1-1540-243832
300	allée	du Rosaire	1-1535-2063556
326	rue	Saint-Germain	1-5212201489
336	avenue	de la Cathédrale	1-5212189087
337	rue	Moreault	1-1535-5326671
344	avenue	de la Cathédrale	1-49678-11845
350	avenue	de l'Industrie	1-5212276710
351	montée	Industrielle-et-Commerciale	1-49678-217
352	montée	Industrielle-et-Commerciale	1-4458287388
355	avenue	Léonidas	1-3713361176
355	boulevard	Jessop	1-1535-1730237
356	boulevard	Jessop	1-49676-5508
373	boulevard	de la Rivière	1-49678-1513
389	rue	Vanier	1-5212411268
395		de la Cathédrale	403217
399	rue	La Salle	1-1535-1688836
413	avenue	Sirois	1-5212502067
422	chemin	du Sommet	1-5212445294
424	avenue	Ross	1-1535-70879862
430	boulevard	Saint-Germain	1-49676-11736
433	boulevard	Saint-Germain	1-5212290931
470	chemin	du Panorama	1-5212229165
475	RUE	2E E	1-1535-64208024
521	rue	Saint-Germain	1-1535-1686392
561	route	des Pionniers	1-5212129263

No d'immeuble	Type de rue	Nom de la rue	No de site
599		3e Rue	402438
599	rue	des Voiliers	1-1535-64257017
645	boulevard	Saint-Germain	1-1535-1962468
658	route	des Pionniers	1-1535-12095893
765	boulevard	Saint-Germain	1-1535-1687609
889	BOUL	Sainte-Anne	25932
1049	boulevard	Sainte-Anne	1-5212315171
1145	boulevard	Saint-Germain	1-6102816219
1145	boulevard	Saint-Germain	1-1535-11906503
1162	route	des Pionniers	1-1211127605
2207	route	132	1-3167309301
2683	route	132	1-843082684
Rivière-Bleue			
45	rue	du Foyer	1-1535-3417624
99	rue	de la Frontière	1-1535-60519357
160	rue	Saint-Joseph	1-1535-15499088
189	RUE	Saint-Joseph Nord	64618
Rivière-Ouelle			
100	chemin	de la Petite-Anse	1-1535-2099705
106	chemin	Lambert	1-1535-2100859
Rivière-du-Loup			
1	avenue	Premier	1-1535-62250885
2	rue	Joseph-Alfred-Pelletier	1-5212204882
10	rue	Vézina	1-1535-2064639
28	rue	Joly	1-1535-2064643
30	RUE	Amyot	427416
33	rue	de la Cour	1-1535-65692947
55	rue	du Rocher	1-1535-1682394
60	rue	De Chauffailles	1-3884457071
60	rue	Saint-Henri	1-5212268637
65	boulevard	Cartier	1-3659053236
65	rue	Sainte-Anne	1-1535-2056897
69	rue	Fraser	1-1535-332068
72	rue	Joly	1-1535-2012732

No d'immeuble	Type de rue	Nom de la rue	No de site
75	rue	Saint-Henri	1-1535-6728941
80	boulevard	Cartier	1-5212170243
80	rue	Frontenac	1-1535-2057005
97	boulevard	Cartier	1-1535-74229741
105	rue	L.-P.-Lebrun	1-5212444709
108	rue	Fraser	1-5212428829
109	rue	Fraser	1-1535-3459026
125	rue	Fraser	1-5212148364
125	rue	Jacques-Athanase	1-5212170711
128		Fraser	1-5212506864
159	rue	Fraser	1-5212402961
160	rue	Louis-Philippe-Lebrun	1-5212215529
175	rue	Lafontaine	1-5212406705
191	rue	Delage	1-1535-13443733
191	rue	Fraserville	1-5212381071
196	boulevard	de l'Hôtel-de-Ville	1-49676-11745
200	rue	Hayward	1-1535-5423984
205	rue	Fraserville	1-1535-3555077
236	rue	Témiscouata	1-5212426308
256	rue	Fraser	1-5212426191
257	rue	Témiscouata	1-5212400387
317	boulevard	de l'Hôtel-de-Ville	1-1535-74241369
320	rue	Saint-Pierre	1-1535-1683616
331	rue	Témiscouata	1-1535-11862577
396	rue	Témiscouata	1-1535-121221400
446	rue	Lafontaine	1-49676-10552
553	rue	Lafontaine	1-5212450442
640	boulevard	Armand-Thériault	1-5212216465
Saint-Adelme			
240	rue	Principale	1-49676-54542
Saint-Alexandre-de-Kamouraska			
649	route	289	1-49676-50730
767	route	289	1-5212267467
844	route	289	1-5212492169

No d'immeuble	Type de rue	Nom de la rue	No de site
995	route	289	1-5212380486
Saint-Anaclet-de-Lessard			
		5e Rang Est	1-5212295260
0		0	1-5212142397
20	rue	Banville	1-1535-3455424
200	rue	Principale	1-49676-7887
Saint-Antonin			
	rang	6	1-5212180078
82	rue	Principale	1-5212140525
116	rue	de l'Avenir	1-2967785853
720	chemin	de Rivière-Verte	1-1535-15408329
930	chemin	de Rivière-Verte	1-5212489712
960		185	1-49678-46697
1271	RANG	1	453591
Saint-Arsène			
40	rue	Principale	1-1535-5040438
123		DE L EGLISE	1-1535-8641984
Saint-Athanase			
	chemin	Rivière Noire	1-5212161351
	chemin	Rivière Noire	1-5212161468
Saint-Bruno-de-Kamouraska			
155	route	du Petit-Moulin	1-5212347357
Saint-Charles-Garnier			
40	rue	Principale	1-5212176327
Saint-Clément			
15	rue	du Pont	1-1535-15265843
Saint-Cyprien			
116	rue	du Parc	1-1535-60708858
124		Grande Ligne	1-49676-1408
207	rue	Principale	1-1535-2012694
Saint-Damase			
370	avenue	Principale	1-49678-53215
377	rue	de l'Église	1-1535-3457874

No d'immeuble	Type de rue	Nom de la rue	No de site
Saint-Eugène-de-Ladrière			
8	rue	Principale	1-5212162755
Saint-Éloi			
319	rue	Principale	1-1535-2054344
Saint-Épiphane			
246	rue	Viger	1-5212358653
Saint-Fabien			
10		8e avenue Lefrançois	1-1535-1690280
17	route	132	1-1535-69149525
104	route	132	1-5212191427
130	rue	1re	1-1535-62332747
Saint-Gabriel-Lalemant			
24	rue	Principale	1-1535-1690236
Saint-Gabriel-de-Rimouski			
221	rue	Principale	1-1535-7009098
230	RUE	Principale	607406
285	rue	Principale	1-5212130580
300	rue	Principale	1-1535-3500755
Saint-Honoré-de-Témiscouata			
390	route	185	1-5212434285
Saint-Hubert-Rivière-du-Loup			
2		Saint-Jean-Baptiste	1-5212223368
Saint-Hubert-de-Rivière-du-Loup			
80	chemin	Taché	1-49676-153
Saint-Jean-de-Dieu			
1	impasse	April	1-5212293388
3	rue	Sainte-Marie	1-1535-8542081
47	rue	Principale	1-5212286836
158	rue	Principale	1-1535-15265625
Saint-Juste-du-Lac			
44	chemin	Principal	1-49678-54583
Saint-Léandre			

No d'immeuble	Type de rue	Nom de la rue	No de site
2003	RUE	de l'Église	400465
Saint-Léon-le-Grand			
193	route	195	1-5212147545
198	rue	Gendron	1-1540-3505896
265		Plourde	1-5212344198
Saint-Louis-du-Ha! Ha!			
146	rue	Madgin	1-5212291750
Saint-Mathieu-de-Rioux			
120	chemin	du Lac	1-1535-60709970
Saint-Médard			
828	chemin	du Lac Boisbouscache	1-5212448102
Saint-Michel-du-Squatec			
2	rue	Saint-Michel	1-5212481288
65	rue	Saint-Joseph	1-49676-1303
71	RUE	ST JOSEPH	1-1535-15491341
149	rue	Saint-Joseph	1-1535-376062
168	rue	Saint-Joseph	1-1535-1687466
460	RTE	296	431019
Saint-Modeste			
121	rang	1er	1-5212208626
410	rue	Principale	1-1540-1964918
Saint-Moïse			
420	route	132	1-1535-60840908
Saint-Narcisse-de-Rimouski			
	route	du Pic	1-5212145439
37	rue	de la Montagne	1-1535-1686170
Saint-Noël			
25	rue	de l'Église	1-1535-3414969
146	route	297	1-1535-60804762
Saint-Onésime-d'Ixworth			
14	rue	de l'Église	1-1535-7046678
21	route	du Collège	1-435734107

No d'immeuble	Type de rue	Nom de la rue	No de site
Saint-Pacôme			
2	chemin	DU FRONTEAU	1-1535-6726393
12	rue	de la Pruchière	1-1535-2061944
31	rue	du Parc-Industriel	1-5212381656
294	boulevard	Bégin	1-1535-1691535
Saint-Pascal			
181	rue	Varin	1-5212457111
185	rue	Varin	1-5212418001
185	rue	Varin	1-5299320757
217	rue	Rochette	1-5222820092
240	avenue	du Parc	1-5212386453
273	rue	Taché	1-3139667757
340	rue	Taché	1-1535-2055675
525	avenue	de l'Église	1-1535-2061945
580	boulevard	Hébert	1-1535-374553
612	boulevard	Hébert	1-1535-374552
741	route	230	1-5212219039
Saint-Philippe-de-Néri			
41		287	1-1535-11909024
90	route	230	1-5212430350
Saint-René-de-Matane			
109	avenue	Saint-René	1-737226692
500	chemin	de la Réserve-Faunique	1-5212452431
500	chemin	de la Réserve-Faunique	1-6212280922
523	route	195	1-49676-11886
Saint-Simon-de-Rimouski			
418	route	132	1-5212422213
Saint-Tharcisius			
65	rue	Principale	1-5212165095
Saint-Vianney			
160	AV	Centrale	404213
1040	route	195	1-5212483628
Saint-Zénon-du-Lac-Humqui			

No d'immeuble	Type de rue	Nom de la rue	No de site
164	route	195	1-4061507240
Sainte-Angèle-de-Mérici			
115	route	132	1-5212397813
530	avenue	de la Vallée	1-1535-3691089
686	route	de la Cédrière	1-49678-49508
Sainte-Anne-de-la-Pocatière			
86	route	132	1-49678-52021
Sainte-Florence			
971	route	132	1-49676-49394
Sainte-Françoise			
150	RUE	Jérémie-Beaulieu	457225
Sainte-Hélène-de-Kamouraska			
214	rue	Principale	1-1535-2055607
Sainte-Irène-de-Matapédia			
2	rue	de l'Église	1-5212342847
Sainte-Jeanne-d'Arc			
325	rue	Principale	1-1535-2102441
Sainte-Luce			
19	rue	Saint-Alphonse	1-5212245577
40	rue	Saint-Alphonse	1-1535-6911644
53	rue	Saint-Pierre	1-1535-3697494
79	rue	Saint-Alphonse	1-1535-10406960
198	route	132	1-5212169073
240	rang	2e	1-5212475789
Sainte-Marguerite-Marie			
15	route	de La Vérendrye	1-1535-3461769
19	route	de la Vérendrye	1-5443074090
Sainte-Paule			
101	rue	Banville	1-1535-3454096
Sayabec			
1	rue	Saindon	1-1535-5142674
8	rue	Keable	1-1535-3786987

No d'immeuble	Type de rue	Nom de la rue	No de site
43	boulevard	Joubert	1-49678-11993
85	route	132	1-5212379316
95	RTE	132 O	1-1535-8584853
152	route	Pouliot	1-1535-10264644
Témiscouata-sur-le-Lac			
7	boulevard	Industriel	1-5212177965
7	rue	Morin	1-5299321003
7	rue	Morin	1-1535-1691500
20	rue	du Lac Sload	1-5212320319
37	route	des Érables	1-1540-2103735
40	rue	Dollard-Ménard	1-5212347474
58	rue	de l'Église	1-1535-335815
90	rue	de la Plage	1-5212334189
120	boulevard	Phil-Latulippe	1-1535-3500786
145	boulevard	Industriel	1-5286168714
164	boulevard	Phil-Latulippe	1-5212494275
274	boulevard	Phil-Latulippe	1-5212497440
520	rue	Commerciale	1-1535-67288608
1051	chemin	du Golf	1-5212225123
2342	rue	Commerciale Sud	1-1399192937
Trois-Pistoles			
60	route	132	1-5212484447
84	rue	Raymond	1-1535-3464248
95	RTE	132 Ouest	19992
286	rue	Langlais	1-1535-1690097
305	rue	du Chanoine-Côté	1-1535-3464249
455		JENKINS	1-1535-3500604
515	RUE	Notre-Dame Est	137711
550	rue	Notre-Dame	1-1535-338439
680	rue	Jean-Rioux	1-5212168605
684	rue	Richard	1-5212387857
Val-Brillant			
14	rue	de la Fabrique	1-1535-2063484
61	route	132	1-736682489

No d'immeuble	Type de rue	Nom de la rue	No de site
75	rang	2e	1-5212298302
96	RTE	132 Ouest	33373

Régie du bâtiment Québec

Titulaires d'un permis d'utilisation pour des équipements pétroliers à risque élevé

Titulaire du permis (No Intervenant)	Site Adresse (No de Site)	Date émission Date expiration (No Permis)	Date prochaine vérification	Capacité autorisée [litres]	Nombre de réservoirs autorisé
01 Bas-Saint-Laurent					**Nombre de permis: 321**
Albertville					
Garage Coop d'Albertville (5779-9348)	Garage 1065 RUE PRINCIPALE Albertville QC Canada G0J 1A0 (1-1535-60657991)	2022-10-18 2024-10-17 (1017321)	2024-10-17	14278	1
Amqui					
9109-4417 Québec inc. (5779-5114)	STATION SERVICE DONALD ENR 66 avenue Gaétan-Archambault Amqui QC Canada G5J 2J1 (1-1535-375843)	2022-09-24 2024-09-23 (1011649)	2024-09-23	17439	1
Agropur (5781-6944)	AGROPUR DIVISION NATREL 466 132 O RTE Amqui QC Canada G5J 2G7 (1-1535-3787132)	2021-04-01 2023-03-31 (1012683)	2025-03-31	9000	1
CISSS du Bas-Saint-Laurent (5781-6837)	Hôpital d'Amqui 135 avenue Gaétan-Archambault Amqui QC Canada G5J 2K5 (1-1535-1685016)	2022-08-12 2024-06-30 (1022605)	2024-06-30	70560	3
Centre de services scolaire des Monts-et-Marées (8229-8712)	École secondaire Armand-Saint-Onge 95 avenue du Parc Amqui QC Canada G5J 2L8 (1-1535-3500609)	2023-01-05 2024-06-30 (1024042)	2024-06-30	22775	1
Collège d'enseignement général et professionnel de Rimouski (1215-6790)	Centre matapédien d'études collégiales 92 rue Desbiens Amqui QC Canada G5J 3P6 (1-1535-5321707)	2022-07-01 2024-06-30 (1012051)	2024-06-30	5000	1
Dépanneur JLS Villeneuve de l'Ouest inc. (5740-1887)	DÉPANNEUR JLS VILLENEUVE DE L'OUEST INC. 643 route 132 Ouest Amqui QC Canada G5J 2G9 (1-3245691204)	2021-06-15 2023-06-14 (1019474)	2025-06-14	73799	1
GARAGE J.M. VILLENEUVE INC. (5666-2802)	DÉPANNEUR CHEZ LAURIE 1 boulevard Saint-Benoît Est Bureau 219 Amqui QC Canada G5J 2C2 (1-5212176678)	2021-07-07 2023-07-06 (1010644)	2023-07-06	78493	1
Harnois Énergies inc. (5666-1994)	Bureau Amqui 125 rue Proulx Amqui QC Canada G5J 3H3 (1-5212249268)	2021-12-01 2023-11-30 (1021063)	2025-11-30	350000	7
Les Entreprises L. Michaud & Fils (1982) Inc.	ENT. L. MICHAUD & FILS INC.	2022-04-01 2024-03-31 (1013808)	2026-03-31	36400	3

Régie du bâtiment Québec

Titulaires d'un permis d'utilisation pour des équipements pétroliers à risque élevé

Titulaire du permis (No Intervenant)	Site Adresse (No de Site)	Date émission Date expiration (No Permis)	Date prochaine vérification	Capacité autorisée [litres]	Nombre de réservoirs autorisé
(1864-7578)	341 rue des Forges Amqui QC Canada G5J 3B3 (1-1535-338328)				
Mécanique MSL inc. (5781-3701)	MÉCANIQUE MSL INC. 2 boulevard Saint-Benoît Ouest Amqui QC Canada G5J 2C6 (1-5212456760)	2021-07-17 2023-07-16 (1019823)	2025-07-16	40000	1
Pétroles Cadeko inc. (5666-7801)	PÉTROLES CADEKO INC. #069 3 boulevard Saint-Benoît Ouest Amqui QC Canada G5J 2C7 (1-5212254299)	2021-09-14 2023-09-13 (1020324)	2025-09-13	130000	4
Station Léon Deschênes inc. (5779-6930)	GAZ BAR DU PARC 47 avenue du Parc Amqui QC Canada G5J 2L7 (1-5212272615)	2021-04-01 2023-03-31 (1010494)	2023-03-31	43771	2
Auclair					
Centre de Services Scolaire du Fleuve-Et-Des-Lacs (5604-5362)	ÉCOLE LA MARGUERITE 30 rue Du Clocher Auclair QC Canada G0L 1A0 (1-5212329679)	2022-10-01 2024-09-30 (1013214)	2024-09-30	5000	1
GARAGE GILLES LACHANCE INC. (5665-9782)	GARAGE GILLES LACHANCE INC. 580 rue des Pionniers Auclair QC Canada G0L 1A0 (1-49676-259)	2022-07-01 2024-06-30 (1022320)	2024-06-30	33628	3
Baie-des-Sables					
Dépanneur chez "B" inc. (5779-1527)	DÉPANNEUR CHEZ "B" INC. 172 route 132 Est Baie-des-Sables QC Canada G0J 1C0 (1-5212181950)	2021-07-17 2023-07-16 (1010024)	2023-07-16	34500	1
Donald Santerre (5779-3143)	GARAGE SANTERRE B & FILS ENR 188 rue de la Mer Baie-des-Sables QC Canada G0J 1C0 (1-1535-1688799)	2022-06-01 2024-05-31 (1009055)	2024-05-31	28824	2
Biencourt					
Mécanique JL (2017) Inc. (5751-0448)	Mécanique JL 2017 inc 39 rue Principale Ouest Biencourt QC Canada G0K 1T0 (1-49678-5509)	2021-07-26 2023-07-25 (1009891)	2023-07-25	34714	1
Cacouna					
Centre de gestion de l'équipement roulant (CGER) (5780-0203)	ATELIER CACOUNA / SC0341 801 RUE DE L'ÉGLISE Cacouna QC Canada G0L 1G0	2021-10-20 2023-10-19 (1014030)	2023-10-19	24950	2

Titulaire du permis (No Intervenant)	Site Adresse (No de Site)	Date émission Date expiration (No Permis)	Date prochaine vérification	Capacité autorisée [litres]	Nombre de réservoirs autorisé
	(1-1540-3600288)				
Philippe Gosselin & associés limitée (8137-2674)	Super Soir Cacouna 1630 route du Patrimoine Cacouna QC Canada G0L 1G0 (1-49676-145)	2021-10-01 2023-09-30 (1009682)	2025-09-30	91361	2
Causapscal					
Bois d'oeuvre Cedrico inc. - Usine Causap (5781-6761)	Usine Causap 562 132 E RTE Causapscal QC Canada G0J 1J0 (1-1535-5412278)	2022-06-06 2024-06-05 (1010855)	2024-06-05	50000	1
Centre de services scolaire des Monts-et-Marées (8229-8712)	Centre de formation professionnelle en foresterie de l'Est-du-Québec 165 rue Saint-Luc Causapscal QC Canada G0J 1J0 (1-1535-60611372)	2022-06-29 2024-05-31 (1022263)	2024-05-31	13638	1
Centre de services scolaire des Monts-et-Marées (8229-8712)	POLYVALENTE FORIMONT 145 rue Saint-Luc Causapscal QC Canada G0J 1J0 (1-1535-69192396)	2022-07-01 2024-06-30 (1022244)	2024-06-30	22700	1
Corporation Parkland (5781-7900)	Crevier #43277 321 rue Saint-Jacques Sud Causapscal QC Canada G0J 1J0 (1-4993788290)	2022-06-07 2024-06-06 (1018639)	2026-06-06	54000	3
Georges Valois et fils inc. (8260-1022)	GARAGE VALOIS & FILS 374 rue Saint-Jacques Nord Causapscal QC Canada G0J 1J0 (1-1535-1688911)	2022-09-02 2024-09-01 (1022761)	2026-09-01	69827	3
Yvon Desrosiers inc. (5780-6192)	YVON DESROSIERS INC. 282 rue Saint-Jacques Nord Causapscal QC Canada G0J 1J0 (1-5212270509)	2021-02-01 2023-01-31 (1010216)	2023-01-31	35000	2
Dégelis					
9281-8335 Québec inc. (5779-4851)	DÉPANNEUR L'ACCUEIL 1175 avenue de l' Accueil Dégelis QC Canada G5T 0B9 (1-5212203829)	2022-07-18 2024-07-17 (1022512)	2026-07-17	115000	2
Centre de Services Scolaire du Fleuve-Et-Des-Lacs (5604-5362)	ÉCOLE DESBIENS 383 avenue Principale Dégelis QC Canada G5T 1L3 (1-1535-12142374)	2022-10-01 2024-09-30 (1013218)	2024-09-30	5000	1
Centre de Services Scolaire du Fleuve-Et-Des-Lacs (5604-5362)	ECOLE SECONDAIRE DE DÉGELIS 385 avenue Principale Dégelis QC Canada G5T 1L3 (1-1535-1872870)	2022-10-01 2024-09-30 (1013217)	2024-09-30	25000	1
Corporation Parkland (5781-7900)	Crevier #43273 792 avenue du Longeron Dégelis QC	2021-02-01 2023-01-31 (1017932)	2025-01-31	145095	4

Titulaires d'un permis d'utilisation pour des équipements pétroliers à risque élevé

Titulaire du permis (No Intervenant)	Site Adresse (No de Site)	Date émission Date expiration (No Permis)	Date prochaine vérification	Capacité autorisée [litres]	Nombre de réservoirs autorisé
	Canada G5T 1E5 (1-5212318681)				
Couche-Tard inc. (5615-0667)	COUCHE-TARD #668 / IR-23080 1468 avenue de la Madawaska Dégelis QC Canada G5T 1P8 (1-5212195288)	2022-04-01 2024-03-31 (1021602)	2024-03-31	277300	7
GROUPE LEBEL INC. (5609-7728)	GROUPE LEBEL INC. 566 avenue Guérette Dégelis QC Canada G5T 1G5 (1-1535-1683727)	2022-12-01 2024-11-30 (1012385)	2024-11-30	27275	1
Garage Laforge et frères inc. (5779-2970)	GARAGE LAFORGE ET FRÈRES INC. 1709 avenue de la Madawaska Dégelis QC Canada G5T 1P5 (1-5212202893)	2022-12-01 2024-11-30 (1023586)	2026-11-30	38432	3
La Marina de Ville Degelis inc. (5780-1771)	LA MARINA DE VILLE DÉGELIS INC. 94 chemin de la Marina Dégelis QC Canada G5T 0E7 (1-5212445762)	2022-08-16 2024-08-15 (1015623)	2028-08-15	4550	1
Lebel Cambium inc. (5781-5847)	LES PRODUITS DE BOIS ALLGUARD INC.(LEBEL CAMBIUM) 573 avenue Guérette Dégelis QC Canada G5T 1G4 (1-336354969)	2022-12-06 2024-11-30 (1023850)	2024-11-30	22500	1
Grand-Métis					
Les Excavations Leon Chouinard Et Fils Ltee (1902-6152)	LES EXCAVATIONS LÉON CHOUINARD ET FILS LTÉE 114 route du Domaine Grand-Métis QC Canada G0J 1Z0 (1-5212172466)	2021-08-12 2023-08-11 (1014713)	2023-08-11	22959	1
Grosses-Roches					
9105-5202 QUÉBEC INC (5666-8601)	STATION SERVICE TURCOTTE & FILS 171 route 132 Ouest Grosses-Roches QC Canada G0J 1K0 (1-49678-225)	2022-08-31 2024-06-07 (1022738)	2024-06-07	27000	3
Centre de services scolaire des Monts-et-Marées (8229-8712)	ÉCOLE MGR-ROSS 156 rue Mgr-Ross Grosses-Roches QC Canada G0J 1K0 (1-5212483043)	2022-07-01 2024-06-30 (1022246)	2024-06-30	4450	1
Kamouraska					
Alain Labrie (5590-7893)	GARAGE ALAIN LABRIE 20A avenue Morel Kamouraska QC Canada G0L 1M0 (1-5212149651)	2021-02-22 2023-02-21 (1015056)	2023-02-21	15000	1

Régie du bâtiment Québec

Titulaires d'un permis d'utilisation pour des équipements pétroliers à risque élevé

Titulaire du permis (No Intervenant)	Site Adresse (No de Site)	Date émission Date expiration (No Permis)	Date prochaine vérification	Capacité autorisée [litres]	Nombre de réservoirs autorisé
La Pocatière					
CEGEP de la Pocatière (1417-8818)	Cégep de La Pocatière 140 4e avenue Painchaud La Pocatière QC Canada G0R 1Z0 (1-1535-3787168)	2022-09-01 2024-08-31 (1012088)	2024-08-31	14225	1
Centre de services scolaire de Kamouraska-Rivière-du-Loup (8231-4378)	École Sacré-Coeur 1005 6e avenue Pilote La Pocatière QC Canada G0R 1Z0 (1-1535-1686428)	2022-06-01 2024-05-31 (1016572)	2024-05-31	10000	1
Centre de services scolaire de Kamouraska-Rivière-du-Loup (8231-4378)	CEA La Pocatière École St-Charles 801 6e avenue Pilote La Pocatière QC Canada G0R 1Z0 (1-1535-2012947)	2022-12-01 2024-11-30 (1012446)	2024-11-30	5000	1
Centre de services scolaire de Kamouraska-Rivière-du-Loup (8231-4378)	École Polyvalente La Pocatière 950 12e avenue Boulevard Dallaire La Pocatière QC Canada G0R 1Z0 (1-1535-5044038)	2022-12-01 2024-11-30 (1017695)	2024-11-30	45000	1
Corporation Parkland (5781-7900)	DÉPANNEUR DU COIN #41465 445 avenue de la Grande-Anse La Pocatière QC Canada G0R 1Z0 (1-5212160766)	2021-12-01 2023-11-30 (1011533)	2023-11-30	210000	5
Énergies Sonic inc. (5779-5916)	Sonicarte La Pocatière 91 route 132 Ouest La Pocatière QC Canada G0R 1Z0 (1-5212227229)	2021-06-01 2023-05-31 (1010711)	2025-05-31	51940	3
Pétroles Cadeko inc. (5666-7801)	Pétro-Canada La Pocatière 100 6e avenue Pilote La Pocatière QC Canada G0R 1Z0 (1-5212247747)	2021-07-18 2023-07-17 (1009242)	2023-07-17	85000	2
Société québécoise des infrastructures (5779-2319)	Institut de technologie agroalimentaire 401 1re rue Poiré La Pocatière QC Canada G0R 1Z0 (1-1540-241060)	2022-10-30 2024-10-29 (1018058)	2028-10-30	27196	3
Ville de La Pocatière (5595-8631)	Hotel de Ville La Pocatière 412 9e rue boulevard Desrochers La Pocatière QC Canada G0R 1Z0 (1-1535-65648953)	2022-04-01 2024-03-31 (1012252)	2026-03-31	14633	2
La Rédemption					
Centre De Services Scolaire Des Phares (8229-7342)	École du Portage-du Clair-Soleil 65 rue Soucy La Rédemption QC Canada G0J 1P0 (1-1535-3459134)	2022-12-01 2024-11-30 (1012429)	2024-11-30	4554	1

Titulaires d'un permis d'utilisation pour des équipements pétroliers à risque élevé

Titulaire du permis (No Intervenant)	Site Adresse (No de Site)	Date émission Date expiration (No Permis)	Date prochaine vérification	Capacité autorisée [litres]	Nombre de réservoirs autorisé
Dépanneur Chez Ti-Noir inc. (5781-3636)	Dépanneur Chez Ti-Noir inc. 41 rue Soucy La Rédemption QC Canada G0J 1P0 (1-1535-69104347)	2022-09-29 2024-09-28 (1010900)	2026-09-28	24974	1
La Trinité-des-Monts					
Érablière Jacques Gosselin et fils inc. (5779-6781)	ÉRABLIÈRE JACQUES GOSSELIN ET FILS INC. Canton Varinet Laroche La Trinité-des-Monts Canada X0X 0X0 (1-5212496621)	2021-01-25 2023-01-24 (1013186)	2025-01-24	49949	1
Lac-au-Saumon					
CONGRÉGATION DES SERVANTES DE NOTRE-DAME, REINE DU CLERGÉ (8239-1764)	Servantes de Notre-Dame Reine du Clergé 13 rue du Foyer Lac-au-Saumon QC Canada G0J 1M0 (1-1535-334448)	2022-11-14 2024-11-13 (1012822)	2024-11-13	9639	1
Centre de services scolaire des Monts-et-Marées (8229-8712)	ECOLE LAC-AU-SAUMON 81 rue du Rosaire Lac-au-Saumon QC Canada G0J 1M0 (1-1535-1685097)	2022-07-01 2024-06-30 (1022254)	2024-06-30	4546	1
Hugo Boies Gendron (5779-8613)	GARAGE ROUSSEL & FRERES ENR 151 rue Saint-Edmond Lac-au-Saumon QC Canada G0J 1M0 (1-1535-5461562)	2021-07-27 2023-07-26 (1020363)	2025-07-26	20229	1
Lac-des-Aigles					
Les entreprises Boucher et Santerre inc. (5778-7848)	ENTREPRISE BOUCHER ET SANTERRE 20 rue Bélanger Lac-des-Aigles QC Canada G0K 1V0 (1-1535-6911785)	2022-10-01 2024-09-30 (1009710)	2024-09-30	29500	2
Lejeune					
Dépanneur Gaz-O-Bar C B inc. (5779-7805)	DÉPANNEUR GAZ-O-BAR C B INC. 153 rue de l'Église Lejeune QC Canada G0L 1S0 (1-5212288591)	2021-12-01 2023-11-30 (1011668)	2025-11-30	28824	3
Érablière Jaimes inc. (5779-8134)	ÉRABLIÈRE JAIMES INC. Rang 3-4 Lejeune QC Canada G0L 1S0 (1-5212188619)	2022-09-30 2024-09-29 (1013106)	2028-09-29	18100	1
Les Hauteurs					
9077-9232 Québec inc. (5669-5521)	Dépanneur du Coin 180 rue Principale Les Hauteurs QC Canada G0K 1C0 (1-687345751)	2021-11-06 2023-11-05 (1009433)	2025-11-05	23727	1
SEPAQ - Réserve faunique de Rimouski	RÉSERVE RIMOUSKI/LAC RIMOUSKI	2021-09-29 2023-09-28	2025-09-28	9000	1

Titulaire du permis (No Intervenant)	Site Adresse (No de Site)	Date émission Date expiration (No Permis)	Date prochaine vérification	Capacité autorisée [litres]	Nombre de réservoirs autorisé
(5780-5202)	112 route de la Réserve faunique Les Hauteurs QC Canada G0K 1S0 (1-5212268052)	(1012067)			
Les Méchins					
Dépanneur J.M.P. inc. (5666-8668)	DÉPANNEUR J.M.P. INC. 184 BELLEVUE OUEST Les Méchins QC Canada G0J 1T0 (1-49678-48168)	2021-02-01 2023-01-31 (1010294)	2023-01-31	56960	2
Verreault Navigation inc. (5789-4578)	Verreault Navigation 127 rue du Quai Les Méchins QC Canada G0J 1T0 (1-2871103922)	2021-04-01 2023-03-31 (1012824)	2025-03-31	57598	3
Lots-Renversés					
9374-3953 Québec inc. (5779-6757)	SERVICES BRG 70 route 295 Lots-Renversés QC Canada G0L 1V0 (1-5212274487)	2022-02-01 2024-01-31 (1016173)	2024-01-31	27000	2
Matane					
9398-3948 Québec inc. (5781-6290)	DÉPANNEUR DE LA RIVIÈRE 777 route 195 Matane QC Canada G4W 3M7 (1-49676-53284)	2021-12-01 2023-11-30 (1021149)	2025-11-30	38600	2
Acier Bouffard inc. (5779-5296)	ACIER BOUFFARD INC. 75 rue Savard Matane QC Canada G4W 0H9 (1-5212251140)	2021-12-01 2023-11-30 (1013341)	2025-11-30	36340	2
Avjet Holding Inc. (5678-0240)	Avjet Holding inc. 175 route de l'Aéroport Matane QC Canada G4W 7G4 (1-5298019224)	2022-03-01 2024-01-07 (1021436)	2026-01-07	50000	2
Béton Provincial Ltée (1169-5517)	Béton Provincial Ltée 1825 avenue du Phare Ouest Matane QC Canada G4W 3M6 (1-1535-3360861)	2022-08-18 2024-05-31 (1022609)	2024-05-31	13650	1
CISSS du Bas-Saint-Laurent (5781-6837)	C.L.S.C. DE MATANE 349 avenue Saint-Jérôme Matane QC Canada G4W 3A8 (1-1535-2063346)	2022-06-01 2024-05-31 (1011685)	2024-05-31	10000	1
CISSS du Bas-Saint-Laurent (5781-6837)	CENTRE HOSPITALIER DE MATANE 333 rue Thibault Matane QC Canada G4W 2W5 (1-1535-2106186)	2022-05-25 2024-03-31 (1021860)	2026-03-31	81900	1
Carburants Guérette inc. (5827-0042)	CARBURANT GUERETTE INC. / AÉROPORT DE MATANE 175 route de l'Aéroport Matane QC	2021-07-07 2023-07-06 (1015731)	2023-07-06	9090	1

Titulaires d'un permis d'utilisation pour des équipements pétroliers à risque élevé

Titulaire du permis (No Intervenant)	Site Adresse (No de Site)	Date émission Date expiration (No Permis)	Date prochaine vérification	Capacité autorisée [litres]	Nombre de réservoirs autorisé
	Canada G4W 7G4 (1-5212477778)				
Centre de gestion de l'équipement roulant (CGER) (5780-0203)	SC0261 - ATELIER MATANE 14 rue du Parc Industriel Matane QC Canada G4W 3M6 (1-5212336295)	2021-11-22 2023-11-21 (1014022)	2023-11-21	15001	1
Centre de services scolaire des Monts-et-Marées (8229-8712)	ECOLE ZENON SOUCY 152 avenue Saint-Rédempteur Matane QC Canada G4W 1K2 (1-1535-2011725)	2022-07-01 2024-06-30 (1022249)	2024-06-30	8900	2
Centre de services scolaire des Monts-et-Marées (8229-8712)	ÉCOLE MARIE-GUYART 611 avenue Saint-Rédempteur Matane QC Canada G4W 0K7 (1-1535-2018023)	2021-11-10 2023-11-09 (1012074)	2025-11-09	9708	1
Centre de services scolaire des Monts-et-Marées (8229-8712)	ECOLE VICTOR COTE 505 avenue Saint-Jérôme Matane QC Canada G4W 3B8 (1-1535-3456615)	2022-07-01 2024-06-30 (1022260)	2024-06-30	14516	1
Centre de services scolaire des Monts-et-Marées (8229-8712)	École Polyvalente de Matane 455 avenue Saint-Rédempteur Matane QC Canada G4W 1K7 (1-1540-3508417)	2022-07-01 2024-06-30 (1022250)	2024-06-30	22959	1
Club de yacht de Matane inc. (5780-1292)	CLUB DE YACHT DE MATANE INC. 175 du Barachois Matane QC Canada G4W 0B2 (1-5212353973)	2021-07-31 2023-07-30 (1014121)	2023-07-30	9474	1
Collège d'enseignement général et professionnel de Matane (1417-8792)	CÉGEP DE MATANE 616 avenue Saint-Rédempteur Matane QC Canada G4W 1L1 (1-1535-3456512)	2022-07-01 2024-06-30 (1011698)	2024-06-30	22750	1
Coopérative de solidarité de St-Luc (5783-7346)	Coopérative de solidarité de St-Luc 20 avenue du Nord Matane QC Canada G4W 9E6 (1-5286214310)	2022-01-09 2024-01-08 (1008958)	2024-01-08	34792	1
Couche-Tard inc. (5615-0667)	COUCHE-TARD #922 521 avenue du Phare Est Matane QC Canada G4W 1A5 (1-49676-11737)	2022-02-01 2024-01-31 (1013681)	2024-01-31	100923	3
Couche-Tard inc. (5615-0667)	COUCHE-TARD #1086 1399 AV DU PHARE O Matane QC Canada G4W 3M6 (1-843546130)	2022-07-18 2024-07-17 (1022497)	2026-07-17	115000	2
Dépanneur Réjean Côté inc. (5780-8040)	DEPANNEUR REJEAN COTE 161 avenue Fraser Matane QC Canada G4W 3H2 (1-126734811)	2021-10-18 2023-10-17 (1020716)	2025-10-17	60000	1
Entreprises SAPPI Canada inc. (5777-0612)	Entreprises Sappi Canada inc. 400 rue du Port Matane QC	2022-10-01 2024-09-30 (1012180)	2026-09-30	194574	2

Titulaires d'un permis d'utilisation pour des équipements pétroliers à risque élevé

Titulaire du permis (No Intervenant)	Site Adresse (No de Site)	Date émission Date expiration (No Permis)	Date prochaine vérification	Capacité autorisée [litres]	Nombre de réservoirs autorisé
	Canada G4W 3M6 (1-1540-3367046)				
G.D.S. Valoribois inc. (5779-7748)	SCIERIE G.D.S. INC. 80 PARC INDUSTRIEL Matane QC Canada G4W 3M9 (1-1535-11950457)	2023-01-16 2025-01-15 (1015458)	2027-01-15	13000	1
IRVING OIL LIMITED (5819-8961)	Matane Terminal 55 rue du Port Matane QC Canada G4W 3M6 (1-5212418118)	2022-06-01 2024-05-31 (1008969)	2024-05-31	45478276	6
LES FRUITS DE MER DE L'EST DU QUÉBEC (1998) LTÉE (5593-2586)	FRUITS DE MER DE L'EST DU QUÉBEC 1600 rue de Matane-sur-Mer Matane QC Canada G4W 3M6 (1-1535-60612918)	2022-11-22 2024-11-21 (1012633)	2026-11-21	24000	1
La Société Canadian Tire Limitée (8237-7342)	Canadian Tire Essence + 1155 AV DU PHARE O Matane QC Canada G4W 3M6 (1-768375524)	2021-08-21 2023-08-20 (1015298)	2025-08-20	150000	2
Les Pétroles Global inc. (5779-5544)	GLOBAL-MATANE 794 avenue du Phare Ouest Matane QC Canada G4W 1V7 (1-5212395356)	2022-11-23 2024-11-22 (1023735)	2026-11-22	130000	2
MINI MARCHÉ DU LAC INC. (5666-1077)	Mini Marché du Lac 265 rue Saint-Joseph Matane QC Canada G4W 4E8 (1-49676-1553)	2022-05-21 2024-05-20 (1011495)	2026-05-20	64639	2
Pétroles Cadeko inc. (5666-7801)	DÉPANNEUR PÉTRO PASS 1055 avenue du Phare Ouest Matane QC Canada G4W 3M6 (1-1535-10321389)	2021-04-01 2023-03-31 (1018677)	2023-03-31	190934	6
Pétroles Cadeko inc. (5666-7801)	DÉPANNEUR C. GAUTHIER 445 avenue du Phare Est Matane QC Canada G4W 1A5 (1-1535-67567213)	2021-10-26 2023-10-25 (1020676)	2025-10-25	120000	4
Pétroles J D inc. (5780-5004)	PÉTROLES J.D. INC. 60 rue du Port Matane QC Canada G4W 3M6 (1-5212116604)	2022-02-14 2024-02-13 (1014845)	2024-02-13	140142	3
Propulse énergies S.E.C. (5739-1039)	LES PÉTROLES BSL S.E.C. 1903 rue Matane-Sur-Mer Matane QC Canada G4W 3N3 (1-5212273083)	2021-06-01 2023-05-31 (1010794)	2023-05-31	250000	8
Société québécoise des infrastructures - Dir. imm. du Bas-St-Laurent, Gaspésie-Iles-de-la-Madeleine (5781-7777)	PALAIS DE JUSTICE DE MATANE 382 avenue Saint-Jérôme Matane QC Canada G4W 3B3 (1-1535-1963773)	2022-04-01 2024-03-31 (1016269)	2026-03-31	4500	1
Ville De Matane (1343-7835)	GARAGE MUNICIPAL 50 avenue Saint-Jérôme Matane QC	2022-06-01 2024-05-31 (1016637)	2024-05-31	25000	3

Titulaire du permis (No Intervenant)	Site Adresse (No de Site)	Date émission Date expiration (No Permis)	Date prochaine vérification	Capacité autorisée [litres]	Nombre de réservoirs autorisé
	Canada G4W 3A2 (1-1535-2058267)				
Ville De Matane (1343-7835)	POSTE POLICES ET POMPIERS 220 avenue Saint-Jérôme Matane QC Canada G4W 3A2 (1-1535-5185412)	2022-07-01 2024-06-30 (1016638)	2024-06-30	4500	1
Ville De Matane (1343-7835)	PISCINE MUNICIPALE 610 avenue Saint-Rédepteur Matane QC Canada G4W 1L1 (1-5212346772)	2022-07-01 2024-06-30 (1016639)	2024-06-30	4500	1
Métis-sur-Mer					
Dépanneur Métis-sur-Mer inc. (5781-5375)	Dépanneur Métis-sur-Mer inc. 97 route 132 Métis-sur-Mer QC Canada G0J 1S0 (1-49676-50661)	2022-02-01 2024-01-31 (1012070)	2026-01-31	28468	1
Mont-Carmel					
9409-0990 Québec inc (5800-3062)	9409-0990 QUÉBEC INC. Lac de l'Est Mont-Carmel QC Canada G0L 1W0 (1-5212355143)	2022-11-09 2024-11-08 (1014458)	2026-11-08	18000	1
Mont-Joli					
9019-8805 Québec inc. (5780-9782)	DEPANNEUR IRVING 36010 1810 boulevard Benoît-Gaboury Mont-Joli QC Canada G5H 3J2 (1-1535-3417734)	2021-10-01 2023-09-30 (1009814)	2023-09-30	209120	5
9023-2075 Québec inc. (5780-2167)	TRANSPORT GINO BOIS 1000 rue Piché Mont-Joli QC Canada G5H 0B9 (1-5212459281)	2022-04-30 2024-04-29 (1015592)	2028-04-30	49930	1
9212-6010 Québec inc. (5780-1110)	Dépanneur Express 1021 BOUL JACQUES-CARTIER Mont-Joli QC Canada G5H 2S5 (1-359022445)	2022-06-10 2024-06-09 (1015039)	2026-06-09	184687	4
Avjet Holding Inc. (5678-0240)	AVJET HOLDING INC. 875 route de l'Aéroport Mont-Joli QC Canada G5H 4A4 (1-5212476374)	2021-12-01 2023-11-30 (1011389)	2023-11-30	177300	5
Centre De Services Scolaire Des Phares (8229-7342)	École du Mistral 254 avenue Ross Mont-Joli QC Canada G5H 3M4 (1-1535-333328)	2022-12-01 2024-11-30 (1012428)	2024-11-30	25000	1
Centre de gestion de l'équipement roulant (CGER) (5780-0203)	SC0321- Atelier Mont-Joli 1824 boulevard Jacques-Cartier Mont-Joli QC Canada G5H 2X2 (1-1535-8637840)	2021-10-02 2023-10-01 (1013999)	2023-10-01	4900	1

Titulaires d'un permis d'utilisation pour des équipements pétroliers à risque élevé

Titulaire du permis (No Intervenant)	Site Adresse (No de Site)	Date émission Date expiration (No Permis)	Date prochaine vérification	Capacité autorisée [litres]	Nombre de réservoirs autorisé
Construction DJL inc. (8115-6291)	CONSTRUCTION DJL INC. 1900 boulevard Gaboury Mont-Joli QC Canada G5H 3H5 (1-5212349410)	2021-06-01 2023-05-31 (1019379)	2025-05-31	74226	2
Les services Verro inc. (5780-6499)	LES SERVICES VERRO INC 1199 boulevard Jacques-Cartier Mont-Joli QC Canada G5H 2S5 (1-1535-3596480)	2021-09-28 2023-09-27 (1010204)	2023-09-27	100000	2
PRODUITS SUNCOR ÉNERGIE, S.E.N.C. (5781-6753)	PRODUITS SUNCOR ÉNERGIE S.E.N.C. #21975 1050 rue D'Anjou Mont-Joli QC Canada G5H 3H1 (1-5212204999)	2022-09-06 2024-06-21 (1022755)	2024-06-21	100000	2
Pétroles Cadeko inc. (5666-7801)	Pétroles Cadeko #067 1511 boulevard Benoît-Gaboury Mont-Joli QC Canada G5H 3H5 (1-1535-74044413)	2022-09-15 2024-03-29 (1022885)	2024-03-29	130000	4
Philippe Gosselin & associés limitée (8137-2674)	Super Soir Mont-Joli 1766 boulevard Benoît-Gaboury Mont-Joli QC Canada G5H 3J2 (1-49678-1484)	2021-12-16 2023-12-15 (1021087)	2025-12-15	105000	2
Ville de Mont-Joli (8292-5181)	GARAGE MUNICIPAL 350 avenue du Sanatorium Mont-Joli QC Canada G5H 1V7 (1-1535-5178823)	2021-06-01 2023-05-31 (1013039)	2023-05-31	10000	2
Notre-Dame-du-Portage					
2553-4330 Québec inc. (Aéropro) (5778-6907)	AÉROPORT DE RIVIÈRE-DU-LOUP 600 chemin Fraserville Notre-Dame-du-Portage QC Canada G0L 1Y0 (1-5212417416)	2021-12-01 2023-11-30 (1011451)	2023-11-30	70000	2
Packington					
Centre de Services Scolaire du Fleuve-Et-Des-Lacs (5604-5362)	ECOLE BEAUCOURT 111 rue de l'Église Packington QC Canada G0L 1Z0 (1-1535-3456434)	2022-10-01 2024-09-30 (1013215)	2024-09-30	5000	1
Coopérative de services pétroliers de Packington (5779-3614)	COOPÉRATIVE DE SERVICES PÉTROLIERS DE PACKINGTON 18 rue Principale Packington QC Canada G0L 1Z0 (1-5212383645)	2022-03-17 2024-01-31 (1021481)	2026-01-31	9100	1
Pohénégamook					
Garage Jacques Lamonde inc. (5666-0335)	Garage Jacques Lamonde inc. 908 rue Principale Pohénégamook QC Canada G0L 1J0	2021-01-27 2023-01-26 (1014690)	2025-01-26	130000	2

Titulaire du permis (No Intervenant)	Site Adresse (No de Site)	Date émission Date expiration (No Permis)	Date prochaine vérification	Capacité autorisée [litres]	Nombre de réservoirs autorisé
	(1-49676-1405)				
Jacques Larochelle inc. (5780-0583)	JACQUES LAROCHELLE INC. 722 rue Principale Pohénégamook QC Canada G0L 1J0 (1-5212339454)	2022-02-01 2024-01-31 (1013658)	2024-01-31	186380	4
Les entreprises Benoit Morin inc. (5780-6382)	GAZ BAR MORIN 1818 rue Principale Pohénégamook QC Canada G0L 1J0 (1-5212384347)	2021-06-01 2023-05-31 (1019538)	2025-05-31	110000	2
Ministère des Transports du Québec (5780-8396)	MINISTÈRE DES TRANSPORTS DU QUÉBEC 568 route 289 Pohénégamook QC Canada G0L 4J0 (1-5212216231)	2021-04-01 2023-03-31 (1012810)	2023-03-31	20000	2
Transport Guy Levasseur inc. (5780-9329)	Transport Guy Levasseur inc. 876 rue Principale Pohénégamook QC Canada G0L 1J0 (1-1535-64161257)	2022-04-01 2024-03-31 (1013608)	2024-03-31	70000	2
Price					
Centre De Services Scolaire Des Phares (8229-7342)	École des Cheminots-de-Saint-Rémi 20 rue Saint-Camille Price QC Canada G0J 1Z0 (1-1535-3461941)	2022-12-01 2024-11-30 (1012426)	2024-11-30	5000	1
GAZ BAR DU PONT INC. (5667-3114)	GAZ BAR DU PONT INC. 1 rue de l'Église Price QC Canada G0J 1Z0 (1-49678-1304)	2021-12-09 2023-12-08 (1010548)	2023-12-08	70259	3
Groupe Cedrico inc. (8254-8272)	SCIERIE CEDRICO INC 39 rue Saint-Jean-Baptiste Price QC Canada G0J 1Z0 (1-1535-10497860)	2021-10-01 2023-09-30 (1011593)	2025-09-30	22700	1
Rimouski					
2859-1220 Québec inc. (5705-5881)	DÉPANNEUR MONT LEBEL INC. 1162 route des Pionniers Rimouski QC Canada G5N 5R7 (1-1211127605)	2021-06-01 2023-05-31 (1010596)	2025-05-31	34057	1
9026-0050 QUÉBEC INC. (5666-3677)	GAZ BAR NEIGETTE 101 route des Pionniers Rimouski QC Canada G5N 5M6 (1-49676-4141)	2021-04-01 2023-03-31 (1019835)	2025-03-31	66011	4
Autobus La Québécoise inc. (5792-2148)	Autobus la Québécoise 287 rue des Fabricants Local B Rimouski QC Canada G5M 1B6 (1-5962284712)	2021-10-21 2023-10-20 (1021040)	2027-10-20	9639	1
Autocars Orléans	Autocars Orléans Express Inc.	2021-12-02	2025-11-18	22700	1

Régie du bâtiment Québec

Titulaires d'un permis d'utilisation pour des équipements pétroliers à risque élevé

Titulaire du permis (No Intervenant)	Site Adresse (No de Site)	Date émission Date expiration (No Permis)	Date prochaine vérification	Capacité autorisée [litres]	Nombre de réservoirs autorisé
Express inc. (5691-1100)	90 avenue Léonidas Sud Rimouski QC Canada G5L 2T2 (1-1535-15171127)	2023-11-18 (1020928)			
Bouffard Sanitaire inc. (5779-5304)	BOUFFARD SANITAIRE INC. 350 avenue de l'Industrie Rimouski QC Canada G5M 1W4 (1-5212276710)	2021-11-21 2023-11-20 (1015319)	2025-11-20	23975	1
CISSS du Bas-Saint-Laurent (5781-6829)	Centre d'hébergement de Rimouski 645 boulevard Saint-Germain Rimouski QC Canada G5L 3S2 (1-1535-1962468)	2021-08-23 2023-08-22 (1020069)	2025-08-22	25665	1
CISSS du Bas-Saint-Laurent (5781-6829)	Hôpital Régional de Rimouski - CISSSBSL 150 avenue Rouleau Rimouski QC Canada G5L 5T1 (1-1535-2063560)	2021-06-24 2023-06-23 (1019805)	2025-06-23	116942	4
Centre De Services Scolaire Des Phares (8229-7342)	École des Merisiers 658 route des Pionniers Rimouski QC Canada G5N 5P1 (1-1535-12095893)	2022-07-01 2024-06-30 (1011943)	2024-06-30	4500	1
Centre De Services Scolaire Des Phares (8229-7342)	École de l'Estran 399 rue La Salle Rimouski QC Canada G5L 3V8 (1-1535-1688836)	2021-04-01 2023-03-31 (1012711)	2025-03-31	4500	1
Centre De Services Scolaire Des Phares (8229-7342)	École du Grand-Pavois-de-Sainte-Agnès 130 rue Côté Rimouski QC Canada G5L 2Y2 (1-1535-2063380)	2022-07-01 2024-06-30 (1011948)	2024-06-30	4500	1
Centre De Services Scolaire Des Phares (8229-7342)	École Paul-Hubert 250 boulevard Arthur-Buies Ouest Rimouski QC Canada G5L 7A7 (1-1535-2103524)	2022-04-01 2024-03-31 (1013630)	2024-03-31	54552	2
Centre De Services Scolaire Des Phares (8229-7342)	École Saint-Jean 245 2E O RUE Rimouski QC Canada G5L 4Y1 (1-1535-2105035)	2022-07-01 2024-06-30 (1011950)	2024-06-30	15000	1
Centre De Services Scolaire Des Phares (8229-7342)	École Élisabeth-Turgeon 10 8E O RUE Rimouski QC Canada G5L 5B4 (1-1535-3460506)	2022-07-01 2024-06-30 (1011949)	2024-06-30	10000	1
Centre De Services Scolaire Des Phares (8229-7342)	Centre de formation Rimouski-Neigette 424 avenue Ross Rimouski QC Canada G5L 6J2 (1-1535-70879862)	2021-04-01 2023-03-31 (1012712)	2025-03-31	27276	1
Collège d'enseignement général et professionnel de Rimouski (1215-6790)	Institut maritime du Québec 53 rue Saint-Germain Ouest Rimouski QC	2022-05-31 2024-05-30 (1016473)	2026-05-30	43892	1

Titulaires d'un permis d'utilisation pour des équipements pétroliers à risque élevé

Titulaire du permis (No Intervenant)	Site Adresse (No de Site)	Date émission Date expiration (No Permis)	Date prochaine vérification	Capacité autorisée [litres]	Nombre de réservoirs autorisé
	Canada G5L 4B4 (1-1535-2014165)				
Collège d'enseignement général et professionnel de Rimouski (1215-6790)	Cégep de Rimouski 60 rue de l'Évêché Ouest Rimouski QC Canada G5L 4H6 (1-1535-3597915)	2022-08-19 2024-08-18 (1016860)	2024-08-18	90000	1
Congrégation des Soeurs de Notre-Dame du Saint-Rosaire (8008-5251)	CONGRÉGATION DES SOEURS DE NOTRE-DAME DU SAINT-ROSAIRE - Maison Mère 300 allée du Rosaire Rimouski QC Canada G5L 3E3 (1-1535-2063556)	2022-08-30 2024-08-29 (1011914)	2024-08-29	24000	1
Corporation Parkland (5781-7900)	Crevier Rimouski 3 boulevard Sainte-Anne Rimouski QC Canada G5M 1B9 (1-5212287889)	2021-04-01 2023-03-31 (1016323)	2023-03-31	68400	4
Corporation Parkland (5781-7900)	CREVIER #43275 157 rue Saint-Germain Ouest Rimouski QC Canada G5L 4B8 (1-5212300291)	2021-12-15 2023-12-14 (1009304)	2025-12-14	65000	2
Corporation de développement du port polyvalent Rimouski-Est (5779-7292)	MARINA DE RIMOUSKI-EST 1 rue de la Marina Rimouski QC Canada G5L 7C3 (1-5212291984)	2022-10-19 2024-10-18 (1018217)	2026-10-18	6330	1
Couche-Tard inc. (5615-0667)	COUCHE-TARD #920 355 boulevard Jessop Rimouski QC Canada G5L 1M9 (1-1535-1730237)	2021-04-01 2023-03-31 (1010427)	2023-03-31	90000	2
Couche-Tard inc. (5615-0667)	Couche-Tard #1322 355 avenue Léonidas Sud Rimouski QC Canada G5M 1A1 (1-3713361176)	2021-12-21 2023-12-20 (1015775)	2025-12-20	115000	2
Dépanneur Martin Lepage inc. (5778-7616)	DÉPANNEUR MARTIN LEPAGE INC. 561 route des Pionniers Rimouski QC Canada G5N 5N6 (1-5212129263)	2021-07-31 2023-07-30 (1009368)	2023-07-30	33640	2
Gestion A.G.M.R. inc. (5779-2103)	Proxi Rimouski 336 avenue de la Cathédrale Rimouski QC Canada G5L 5K1 (1-5212189087)	2021-11-06 2023-11-05 (1020927)	2025-11-05	75000	2
Habitations L.L. de Rimouski Inc. (8238-5386)	RESIDENCE LE VANIER 38 rue Duchesne Rimouski QC Canada G5L 2E7 (1-1535-3458018)	2021-11-08 2023-10-01 (1020682)	2025-09-30	22700	1
Hydro-Québec (5781-7579)	HYDRO-QUÉBEC 389 rue Vanier Rimouski QC Canada G5L 8L4 (1-5212411268)	2021-12-01 2023-11-30 (1013349)	2023-11-30	45000	3
La Coop Purdel	Dépanneur Sonic Rivière-	2021-10-12	2023-06-30	90000	4

Régie du bâtiment Québec

Titulaires d'un permis d'utilisation pour des équipements pétroliers à risque élevé

Titulaire du permis (No Intervenant)	Site Adresse (No de Site)	Date émission Date expiration (No Permis)	Date prochaine vérification	Capacité autorisée [litres]	Nombre de réservoirs autorisé
(8335-3243)	Hatée 2207 route 132 Est Rimouski QC Canada G0L 1B0 (1-3167309301)	2023-06-30 (1020501)			
La Coop Purdel (8335-3243)	DÉPANNEUR JESSOP 356 boulevard Jessop Rimouski QC Canada G5L 1M8 (1-49676-5508)	2022-10-21 2024-10-20 (1017799)	2024-10-20	85000	2
PRODUITS SUNCOR ÉNERGIE, S.E.N.C. (5781-6753)	PRODUITS SUNCOR ÉNERGIE, S.E.N.C.(DÉPÔT MARITIME) 9 avenue Lebrun Rimouski QC Canada G5L 2P8 (1-5212396058)	2022-06-01 2024-05-31 (1008983)	2024-05-31	23630986	6
Pétroles Cadeko inc. (5666-7801)	EKO Rimouski 352 montée Industrielle-et-Commerciale Rimouski QC Canada G5M 1X1 (1-4458287388)	2021-10-08 2023-10-07 (1013835)	2025-10-07	115000	2
Pétroles Cadeko inc. (5666-7801)	Dépanneur Petro-Canada 100 rue Saint-Louis Rimouski QC Canada G5L 5P7 (1-49676-7888)	2022-07-19 2024-07-18 (1016831)	2024-07-18	75000	2
Pétroles Cadeko inc. (5666-7801)	Dépanneur Pétro-Canada 344 avenue de la Cathédrale Rimouski QC Canada G5L 5K2 (1-49678-11845)	2022-07-19 2024-07-18 (1016832)	2024-07-18	75000	2
Pétroles Cadeko inc. (5666-7801)	Dépanneur Pétro-Canada 351 montée Industrielle-et-Commerciale Rimouski QC Canada G5M 1Y1 (1-49678-217)	2022-09-14 2024-09-13 (1014498)	2024-09-13	130000	4
Pétroles Cadeko inc. (5666-7801)	PÉTROLES CADEKO #090 433 boulevard Saint-Germain Rimouski QC Canada G5L 3N8 (1-5212290931)	2021-06-03 2023-06-02 (1009844)	2025-06-02	105000	2
Philippe Gosselin & associés limitée (8137-2674)	Super Soir Rimouski 373 boulevard de la Rivière Rimouski QC Canada G5L 4N3 (1-49678-1513)	2022-12-07 2024-12-06 (1023668)	2026-12-06	75000	3
Placements G.R.Y.C. inc. (5780-6481)	PLACEMENTS G.R.Y.C. INC. 290 rue Notre-Dame Ouest Rimouski QC Canada G5L 4N1 (1-5212336529)	2021-02-06 2023-02-05 (1009909)	2025-02-05	75000	2
Résidence de l'Association du cancer de l'Est du Québec (5779-8654)	GARDERIE DE L ACEQ 151 rue Saint-Louis Rimouski QC Canada G5L 5R2 (1-1540-3415146)	2021-12-01 2023-11-30 (1013427)	2025-11-30	9092	1
Sintra inc. (5708-3628)	Les pavages Laurentiens 1145 boulevard Saint-Germain Rimouski QC	2022-09-02 2024-09-01 (1013411)	2026-09-01	100000	2

Titulaires d'un permis d'utilisation pour des équipements pétroliers à risque élevé

Titulaire du permis (No Intervenant)	Site Adresse (No de Site)	Date émission Date expiration (No Permis)	Date prochaine vérification	Capacité autorisée [litres]	Nombre de réservoirs autorisé
	Canada G5L 8Y9 (1-1535-11906503)				
Sintra inc. (5708-3628)	LES PAVAGES LAURENTIDES DIV. DE SYNTRA INC (GARAGE) 1145 boulevard Saint-Germain Rimouski QC Canada G5L 8Y9 (1-6102816219)	2022-07-13 2024-07-12 (1022581)	2028-07-12	23240	2
Sobeys Capital inc. (5772-4841)	SHELL (C80026) 326 rue Saint-Germain Est Rimouski QC Canada G5L 9B2 (1-5212201489)	2021-06-13 2023-06-12 (1013677)	2025-06-12	115000	2
Sobeys Capital inc. (5772-4841)	SHELL (C80025) 413 avenue Sirois Rimouski QC Canada G5L 8B2 (1-5212502067)	2022-10-20 2024-10-19 (1010677)	2024-10-19	120000	3
Société québécoise des infrastructures - Dir. imm. du Bas-St-Laurent, Gaspésie-Iles-de-la-Madeleine (5781-7777)	ÉDIFICE LOUIS-JOSEPH MOREAULT 337 rue Moreault Rimouski QC Canada G5L 1P4 (1-1535-5326671)	2022-04-01 2024-03-31 (1021619)	2024-03-31	25519	2
Société québécoise des infrastructures - Dir. imm. du Bas-St-Laurent, Gaspésie-Iles-de-la-Madeleine (5781-7777)	CENTRE DE DETENTION RIMOUSKI 200 rue des Négociants Rimouski QC Canada G5M 1B6 (1-1535-60613926)	2022-06-01 2024-05-31 (1017189)	2024-05-31	5914	2
Telus Québec (1277-7678)	TELUS CENTRALE TÉLÉPHONIQUE 155 avenue de la Cathédrale Rimouski QC Canada G5L 4E1 (1-1535-5140230)	2021-10-28 2023-10-27 (1013192)	2027-10-27	17981	1
Telus Québec (1277-7678)	TELUS COMMUNICATIONS INC. 281 boulevard René-Lepage Est Rimouski QC Canada G5L 1P2 (1-5212266882)	2022-11-16 2024-11-15 (1014347)	2024-11-15	4540	1
Telus Québec (1277-7678)	TELUS 190 RUE DES NEGOCIANTS Rimouski QC Canada G5M 1B6 (1-594872863)	2021-12-16 2023-12-15 (1015316)	2027-12-15	81264	4
Transport Réal Hudon inc. (5779-4810)	TRANSPORT RÉAL HUDON INC. 470 chemin du Panorama Rimouski QC Canada G5N 1T7 (1-5212229165)	2021-02-01 2023-01-31 (1012581)	2025-01-31	15000	1
UNORIA Coopérative (5827-1966)	Placement Mac inc. 2683 route 132 Est Rimouski QC Canada G0L 1B0 (1-843082684)	2022-12-15 2024-12-14 (1023953)	2026-12-14	70000	2
Université du Québec à Rimouski (8282-1612)	UNIVERSITE DU QUEBEC 300 allée des Ursulines	2021-11-04 2023-11-03 (1012552)	2023-11-03	45000	1

Titulaire du permis (No Intervenant)	Site Adresse (No de Site)	Date émission Date expiration (No Permis)	Date prochaine vérification	Capacité autorisée [litres]	Nombre de réservoirs autorisé
	Rimouski QC Canada G5L 2Z9 (1-1540-243832)				
Ville de Rimouski (1169-2381)	VILLE DE RIMOUSKI (GARAGE) 475 2E E RUE Rimouski QC Canada G5M 0A1 (1-1535-64208024)	2022-04-10 2024-04-09 (1016622)	2028-04-09	38640	3
Ville de Rimouski (1169-2381)	Réservoir d'eau - Réservoir Lamontagne 422 chemin du Sommet Est Rimouski QC Canada G5N 1V2 (1-5212445294)	2022-09-16 2024-09-15 (1018092)	2024-09-15	6135	2
Ville de Rimouski (8102-4895)	AEROPORT DE RIMOUSKI 599 rue des Voiliers Rimouski QC Canada G5L 7M9 (1-1535-64257017)	2022-08-20 2024-08-19 (1015829)	2024-08-19	50000	1
Rivière-Bleue					
Centre Intégré de Santé et de Services Sociaux du Bas-Saint-Laurent (5727-8152)	Centre d'hébergement Rivière-Bleue 45 rue du Foyer Sud Rivière-Bleue QC Canada G0L 2B0 (1-1535-3417624)	2022-12-05 2024-10-15 (1023899)	2024-10-15	2722	2
Groupe N.B.G Inc (5739-5824)	Groupe N.B.G Inc 99 rue de la Frontière Ouest Rivière-Bleue QC Canada G0L 2B0 (1-1535-60519357)	2022-12-01 2024-11-30 (1023633)	2028-11-30	45500	1
Municipalité de Rivière-Bleue (5693-9382)	Le 160 160 rue Saint-Joseph Nord Rivière-Bleue QC Canada G0L 2B0 (1-1535-15499088)	2022-04-01 2024-03-31 (1014086)	2024-03-31	59713	2
Rivière-Ouelle					
Tourbières Lambert Inc. (8334-8185)	TOURBIERE LAMBERT INC 106 chemin Lambert Rivière-Ouelle QC Canada G0L 2C0 (1-1535-2100859)	2021-04-01 2023-03-31 (1012882)	2025-03-31	88994	3
Rivière-du-Loup					
Camille Mailloux R.D.L. inc. (5780-9816)	CAMILLE MAILLOUX R.D.L. INC 331 rue Témiscouata Rivière-du-Loup QC Canada G5R 2Y9 (1-1535-11862577)	2021-11-03 2023-11-02 (1012135)	2023-11-02	25000	1
Centre Intégré de Santé et de Services Sociaux du Bas-Saint-Laurent (5727-8152)	CENTRE HOSPITALIER RÉGIONAL DU GRAND-PORTAGE 75 rue Saint-Henri Rivière-du-Loup QC Canada G5R 2A4 (1-1535-6728941)	2022-03-11 2024-03-10 (1016535)	2026-03-10	92190	3
Centre de services scolaire de Kamouraska-	École Roy 55 rue du Rocher	2021-10-21 2023-10-20	2023-10-20	9711	1

Régie du bâtiment Québec

Titulaires d'un permis d'utilisation pour des équipements pétroliers à risque élevé

Titulaire du permis (No Intervenant)	Site Adresse (No de Site)	Date émission Date expiration (No Permis)	Date prochaine vérification	Capacité autorisée [litres]	Nombre de réservoirs autorisé
Rivière-du-Loup (8231-4378)	Rivière-du-Loup QC Canada G5R 1J8 (1-1535-1682394)	(1014075)			
Centre de services scolaire de Kamouraska-Rivière-du-Loup (8231-4378)	École secondaire de Rivière-du-Loup 320 rue Saint-Pierre Rivière-du-Loup QC Canada G5R 3V3 (1-1535-1683616)	2022-10-01 2024-09-30 (1017118)	2024-09-30	45500	1
Centre de services scolaire de Kamouraska-Rivière-du-Loup (8231-4378)	École Joly 72 rue Joly Rivière-du-Loup QC Canada G5R 3H5 (1-1535-2012732)	2022-10-01 2024-09-30 (1017122)	2024-09-30	4550	1
Centre de services scolaire de Kamouraska-Rivière-du-Loup (8231-4378)	PAVILLON DE L AVENIR (C. F.P.) 65 rue Sainte-Anne Rivière-du-Loup QC Canada G5R 1P3 (1-1535-2056897)	2022-10-01 2024-09-30 (1017119)	2024-09-30	22858	2
Centre de services scolaire de Kamouraska-Rivière-du-Loup (8231-4378)	École La Croisée I 10 rue Vézina Rivière-du-Loup QC Canada G5R 2H3 (1-1535-2064639)	2022-10-01 2024-09-30 (1017120)	2024-09-30	4550	1
Collège d'enseignement général et professionnel de Rivière-du-Loup (1417-8727)	CEGEP de Rivière-du-Loup 80 rue Frontenac Rivière-du-Loup QC Canada G5R 1R1 (1-1535-2057005)	2022-12-01 2024-11-30 (1023555)	2028-11-30	45500	1
Commandité FF Soucy WB ltée (5780-3447)	F.F. SOUCY INC 191 rue Delage Rivière-du-Loup QC Canada G5R 3Z1 (1-1535-13443733)	2021-02-01 2023-01-31 (1012657)	2025-01-31	1500000	1
Corporation Parkland (5781-7900)	ULTRAMAR #41849 159 rue Fraser Rivière-du-Loup QC Canada G5R 1E1 (1-5212402961)	2021-09-26 2023-09-25 (1010149)	2025-09-25	75000	2
Couche-Tard inc. (5615-0667)	COUCHE-TARD #950 446 rue Lafontaine Rivière-du-Loup QC Canada G5R 3B8 (1-49676-10552)	2021-10-30 2023-10-29 (1009071)	2023-10-29	75000	2
Couche-Tard inc. (5615-0667)	COUCHE-TARD #953 196 boulevard de l'Hôtel-de-Ville Rivière-du-Loup QC Canada G5R 4Y1 (1-49676-11745)	2022-06-27 2024-06-26 (1011112)	2026-06-26	115000	2
Énergies Sonic inc. (5792-5893)	Place d'Affaires de Rivière-du-Loup 160 rue Louis-Philippe-Lebrun Rivière-du-Loup QC Canada G5R 5W8 (1-5212215529)	2022-02-01 2024-01-31 (1013801)	2024-01-31	387976	5
Gaz Bar St-Patrice Inc. (8246-1674)	GAZ-BAR ST-PATRICE INC. 256 rue Fraser Rivière-du-Loup QC Canada G5R 5T2 (1-5212426191)	2021-04-01 2023-03-31 (1010409)	2023-03-31	79713	3

Régie du bâtiment Québec

Titulaires d'un permis d'utilisation pour des équipements pétroliers à risque élevé

Titulaire du permis (No Intervenant)	Site Adresse (No de Site)	Date émission Date expiration (No Permis)	Date prochaine vérification	Capacité autorisée [litres]	Nombre de réservoirs autorisé
Harnois Énergies inc. (5666-1994)	Proxi Rivière-du-Loup 65 boulevard Cartier Rivière-du-Loup QC Canada G5R 5Z3 (1-3659053236)	2021-12-14 2023-12-13 (1015340)	2025-12-13	100000	2
Hydro-Québec (5781-7579)	GAZ BOY HYDRO-QUÉBEC 128 Fraser Rivière-du-Loup QC Canada G5R 3Z4 (1-5212506864)	2022-10-20 2024-10-19 (1017242)	2024-10-19	29970	2
J.M. Bastille inc. (5597-3291)	J.M. BASTILLE INC 396 rue Témiscouata Rivière-du-Loup QC Canada G5R 2Z2 (1-1535-121221400)	2022-08-01 2024-06-01 (1022531)	2026-05-31	19820	2
Mario Chapdelaine (1987) inc. (8238-7275)	MARIO CHAPDELAINE (1987) INC. 125 rue Fraser Rivière-du-Loup QC Canada G5R 1C9 (1-5212148364)	2021-10-01 2023-09-30 (1012119)	2025-09-30	10000	1
Pétroles Cadeko inc. (5666-7801)	PETRO-CANADA 97 boulevard Cartier Rivière-du-Loup QC Canada G5R 4X4 (1-1535-74229741)	2022-12-28 2024-10-22 (1023938)	2024-10-22	100000	2
Pétroles Cadeko inc. (5666-7801)	Pétro-Canada 317 boulevard de l'Hôtel-de-Ville Rivière-du-Loup QC Canada G5R 5S4 (1-1535-74241369)	2021-10-11 2023-10-10 (1020517)	2025-10-10	100000	2
Pétroles Cadeko inc. (5666-7801)	Pétro-Canada Fraserville 191 rue Fraserville Rivière-du-Loup QC Canada G5R 2C7 (1-5212381071)	2021-06-19 2023-06-18 (1010098)	2023-06-18	120000	3
Pétroles Cadeko inc. (5666-7801)	Pétro-Canada 257 rue Témiscouata Rivière-du-Loup QC Canada G5R 2Y7 (1-5212400387)	2022-03-30 2024-03-29 (1016242)	2024-03-29	130000	4
Philippe Gosselin & associés limitée (8137-2674)	SUPER SOIR CARTIER 80A boulevard Cartier Rivière-du-Loup QC Canada G5R 2M9 (1-5212170243)	2022-11-15 2024-11-14 (1011003)	2026-11-14	81900	2
Premier Horticulture Ltée (5723-3371)	PREMIER TECH 1 avenue Premier Rivière-du-Loup QC Canada G5R 6C1 (1-1535-62250885)	2021-04-01 2023-03-31 (1012817)	2025-03-31	39633	2
Sintra inc. (5708-3628)	CONSTRUCTION B.M.L. - DIVISION DE SINTRA INC. 105 rue L.-P.-Lebrun Rivière-du-Loup QC Canada G5R 4C3 (1-5212444709)	2023-01-04 2025-01-03 (1023981)	2025-01-03	40600	1
Société Duvetnor ltée (5778-8838)	CLUB NAUTIQUE RIV. DU LOUP 200 rue Hayward Rivière-du-Loup QC	2022-08-20 2024-08-19 (1010542)	2028-08-19	6242	1

Titulaire du permis (No Intervenant)	Site Adresse (No de Site)	Date émission Date expiration (No Permis)	Date prochaine vérification	Capacité autorisée [litres]	Nombre de réservoirs autorisé
	Canada G5R 6A8 (1-1535-5423984)				
Société québécoise des infrastructures - Dir. imm. du Bas-St-Laurent, Gaspésie-Iles-de-la-Madeleine (5781-7777)	Palais de Justice Rivière-du-Loup 33 rue de la Cour Rivière-du-Loup QC Canada G5R 3Y8 (1-1535-65692947)	2022-04-01 2024-03-31 (1016268)	2024-03-31	9623	2
Société québécoise des infrastructures - Dir. imm. du Bas-St-Laurent, Gaspésie-Iles-de-la-Madeleine (5781-7777)	POSTE DE SÛRETÉ LOCAL 125 rue Jacques-Athanase Rivière-du-Loup QC Canada G5R 3Y4 (1-5212170711)	2022-06-01 2024-05-31 (1016435)	2024-05-31	11038	2
Station de service Daniel Dubé inc. (5780-6838)	Station de service Daniel Dubé inc. 109 rue Fraser Rivière-du-Loup QC Canada G5R 1C7 (1-1535-3459026)	2022-06-01 2024-05-31 (1016476)	2024-05-31	56870	2
Syndicat de la Copropriété 56 et 60 rue St-Henri (5780-1201)	SYNDICAT DE LA COPROPRIÉTÉ 56 ET 60 RUE ST-HENRI 60 rue Saint-Henri Bureau 50 Rivière-du-Loup QC Canada G5R 3Z5 (1-5212268637)	2021-06-01 2023-05-31 (1019766)	2025-05-31	54000	2
Transport Jacques Leblond inc. (5779-3036)	TRANSPORT JACQUES LEBLOND INC. 2 rue Joseph-Alfred-Pelletier Rivière-du-Loup QC Canada G5R 0E1 (1-5212204882)	2021-07-04 2023-07-03 (1015727)	2023-07-03	50000	1
Ville de Rivière-du-Loup (8108-2596)	SERVICE DES TRAVAUX PUBLICS 108 rue Fraser Rivière-du-Loup QC Canada G5R 1C8 (1-5212428829)	2021-04-22 2023-04-21 (1015365)	2027-04-21	9639	1
Saint-Adelme					
COOPÉRATIVE DE SOLIDARITÉ DE SAINT-ADELME (5667-6836)	COOPÉRATIVE DE SOLIDARITÉ DE SAINT-ADELME 240 rue Principale Saint-Adelme QC Canada G0J 2B0 (1-49676-54542)	2022-12-13 2024-12-12 (1023768)	2024-12-12	15000	1
Saint-Alexandre-de-Kamouraska					
Auberge et Station service Rte 289 inc. (5781-2703)	AUBERGE ET STATION SERVICE RTE 289 INC. 995 route 289 Saint-Alexandre-de-Kamouraska QC Canada G0L 2G0 (1-5212380486)	2021-12-01 2023-11-30 (1011753)	2025-11-30	85000	3
UNORIA Coopérative (5827-1966)	CENTRE DE RÉNOVATION AGRIZONE 844 route 289 Saint-Alexandre-de-Kamouraska QC Canada G0L 2G0	2022-02-06 2024-02-05 (1015349)	2026-02-05	65000	1

Titulaire du permis (No Intervenant)	Site Adresse (No de Site)	Date émission Date expiration (No Permis)	Date prochaine vérification	Capacité autorisée [litres]	Nombre de réservoirs autorisé
	(1-5212492169)				
Saint-Anaclet-de-Lessard					
Centre De Services Scolaire Des Phares (8229-7342)	École des Sources 20 rue Banville Saint-Anaclet-de-Lessard QC Canada G0K 1H0 (1-1535-3455424)	2022-06-01 2024-05-31 (1011614)	2024-05-31	4500	1
Pétroles Cadeko inc. (5666-7801)	PÉTRO-CANADA ST-ANACLET 200 rue Principale Est Saint-Anaclet-de-Lessard QC Canada G0K 1H0 (1-49676-7887)	2021-10-03 2023-10-02 (1010713)	2025-10-02	85000	3
Ville de Rimouski (1169-2381)	STATION DE POMPAGE P-4 0 0 Saint-Anaclet-de-Lessard QC Canada G0K 1H0 (1-5212142397)	2022-09-16 2024-09-15 (1018123)	2024-09-15	10774	2
Ville de Rimouski (1169-2381)	Barrage de la Neigette - EP 5e Rang Est Saint-Anaclet-de-Lessard Canada X0X 0X0 (1-5212295260)	2022-09-16 2024-09-15 (1018090)	2024-09-15	11135	2
Saint-Antonin					
9192-8119 Québec inc. (5666-9542)	DÉPANNEUR VOISIN ST-ANTONIN 82A rue Principale Saint-Antonin QC Canada G0L 2J0 (1-5212140525)	2022-04-25 2024-04-24 (1016302)	2024-04-24	100000	2
Couche-Tard inc. (5615-0667)	COUCHE-TARD #507 960 185 Saint-Antonin QC Canada G0L 2J0 (1-49678-46697)	2021-10-01 2023-09-30 (1011323)	2023-09-30	277310	7
Garage Alain Côté inc. (5780-5962)	GARAGE ALAIN COTE INC. 720 chemin de Rivière-Verte Saint-Antonin QC Canada G0L 2J0 (1-1535-15408329)	2022-07-01 2024-06-30 (1009457)	2024-06-30	29234	2
Léo-Paul Duclos (5778-7772)	LIDO GAZ BAR 930 chemin de Rivière-Verte Saint-Antonin QC Canada G0L 2J0 (1-5212489712)	2022-12-01 2024-11-30 (1023636)	2024-11-30	30000	2
Sintra inc. (5708-3628)	CONSTRUCTION B.M.L. - DIVISION DE SINTRA INC. 6 rang Saint-Antonin QC Canada G0L 2J0 (1-5212180078)	2021-07-01 2023-06-30 (1012863)	2025-06-30	90859	2
Transport Rivière-du-Loup inc. (5778-9778)	Transport Rivière-du-loup inc. 116 rue de l'Avenir Saint-Antonin QC Canada G0L 2J0 (1-2967785853)	2021-12-10 2023-12-09 (1021035)	2027-12-09	49949	1
Saint-Arsène					

Titulaires d'un permis d'utilisation pour des équipements pétroliers à risque élevé

Titulaire du permis (No Intervenant)	Site Adresse (No de Site)	Date émission Date expiration (No Permis)	Date prochaine vérification	Capacité autorisée [litres]	Nombre de réservoirs autorisé
Transport Morneau inc. (5780-8560)	MORNEAU TRANSPORT INC 40 rue Principale Saint-Arsène QC Canada G0L 2K0 (1-1535-5040438)	2022-06-01 2024-05-31 (1011773)	2024-05-31	90918	1
Saint-Bruno-de-Kamouraska					
Alimentation Saint-Bruno 2020 S.E.N.C. (5783-7122)	ALIMENTATION SAINT-BRUNO 155 route du Petit-Moulin Saint-Bruno-de-Kamouraska QC Canada G0L 2M0 (1-5212347357)	2022-02-01 2024-01-31 (1013717)	2026-01-31	14309	1
Saint-Cyprien					
Centre de Services Scolaire du Fleuve-Et-Des-Lacs (5604-5362)	ECOLE ST CYPRIEN 207 rue Principale Saint-Cyprien QC Canada G0L 2P0 (1-1535-2012694)	2021-04-01 2023-03-31 (1012700)	2025-03-31	10000	1
Gaz-Bar Multiservices Inc. (5696-8290)	Gaz Bar Multiservices Inc. 124 Grande Ligne Nord Saint-Cyprien QC Canada G0L 2P0 (1-49676-1408)	2022-10-20 2024-10-19 (1011159)	2024-10-19	39709	1
Saint-Damase					
Alimentation St-Damase inc. (5667-3486)	ALIMENTATION ST-DAMASE INC. 370 avenue Principale Saint-Damase QC Canada G0J 2J0 (1-49678-53215)	2021-06-01 2023-05-31 (1010683)	2025-05-31	9000	1
Centre de services scolaire des Monts-et-Marées (8229-8712)	École Saint-Damase 377 rue de l'Église Saint-Damase QC Canada G0J 2J0 (1-1535-3457874)	2022-07-01 2024-06-30 (1022258)	2024-06-30	4546	1
Saint-Éloi					
Centre de Services Scolaire du Fleuve-Et-Des-Lacs (5604-5362)	ECOLE DE L'ENVOL 319 rue Principale Est Saint-Éloi QC Canada G0L 2V0 (1-1535-2054344)	2021-04-01 2023-03-31 (1012706)	2025-03-31	5000	1
Saint-Fabien					
9062-5609 Québec inc. (5779-1212)	GARAGE J.M.N. ENR 130 1re rue Saint-Fabien QC Canada G0L 2Z0 (1-1535-62332747)	2021-10-01 2023-09-30 (1009059)	2025-09-30	9000	1
9196-2654 Québec inc. (5665-9113)	ULTRAMAR SAINT-FABIEN 104 route 132 Est Saint-Fabien QC Canada G0L 2Z0 (1-5212191427)	2022-10-01 2024-09-30 (1009549)	2024-09-30	60101	2
Centre De Services Scolaire Des Phares (8229-7342)	École de l'Écho-des-Montagnes 10 8e avenue Lefrançois Saint-Fabien QC	2022-07-01 2024-06-30 (1011945)	2024-06-30	4550	1

Titulaire du permis (No Intervenant)	Site Adresse (No de Site)	Date émission Date expiration (No Permis)	Date prochaine vérification	Capacité autorisée [litres]	Nombre de réservoirs autorisé
	Canada G0L 2Z0 (1-1535-1690280)				
Pétroles Cadeko inc. (5666-7801)	PÉTRO CANADA # 16115 17 route 132 Ouest Saint-Fabien QC Canada G0L 2Z0 (1-1535-69149525)	2021-11-04 2023-11-03 (1010803)	2023-11-03	82210	3
Saint-Gabriel-de-Rimouski					
2844-9528 QUÉBEC INC. (5666-7942)	STÉPHANE GAUTHIER #088 285 rue Principale Saint-Gabriel-de-Rimouski QC Canada G0K 1M0 (1-5212130580)	2022-10-01 2024-09-30 (1009606)	2024-09-30	68100	3
Les Constructions Jalbert Et Pelletier Inc. (2947-1729)	LES CONSTRUCTIONS JALBERT & PELLETIER INC 221 rue Principale Saint-Gabriel-de-Rimouski QC Canada G0K 1M0 (1-1535-7009098)	2022-12-01 2024-11-30 (1012476)	2024-11-30	13600	1
SERVICE CLÉMENT OUELLET INC. (5617-5755)	SERVICE CLEMENT OUELLET INC. 300 rue Principale Saint-Gabriel-de-Rimouski QC Canada G0K 1M0 (1-1535-3500755)	2021-05-20 2023-05-19 (1009629)	2023-05-19	33983	1
Saint-Honoré-de-Témiscouata					
Sébastien Sirois (5781-5136)	S.S. SATISFACTION AUTOMOBILE 390 route 185 Saint-Honoré-de-Témiscouata QC Canada G0L 3K0 (1-5212434285)	2021-04-01 2023-03-31 (1019414)	2025-03-31	34045	1
Saint-Hubert-Rivière-du-Loup					
Société coopérative agricole Saint-Hubert (5779-4414)	SOCIETÉ COOPÉRATIVE AGRICOLE SAINT-HUBERT 2 Saint-Jean-Baptiste Saint-Hubert-Rivière-du-Loup QC Canada G0L 3L0 (1-5212223368)	2021-06-01 2023-05-31 (1010875)	2025-05-31	9639	1
Saint-Hubert-de-Rivière-du-Loup					
Philippe Gosselin & associés limitée (8137-2674)	Super Soir St-Hubert 80 chemin Taché Ouest Saint-Hubert-de-Rivière-du-Loup QC Canada G0L 3L0 (1-49676-153)	2022-02-01 2024-01-31 (1013831)	2026-01-31	51250	2
Saint-Jean-de-Dieu					
Autobus JMS inc. (5779-7433)	Autobus JMS inc. 47 rue Principale Sud Saint-Jean-de-Dieu QC Canada G0L 3M0 (1-5212286836)	2021-10-05 2023-10-04 (1012869)	2023-10-04	22539	1
Centre de Services Scolaire du Fleuve-Et-Des-Lacs	GYMNASE ECOLE STE MARIE 3 rue Sainte-Marie	2021-04-01 2023-03-31 (1012701)	2025-03-31	5000	1

Titulaires d'un permis d'utilisation pour des équipements pétroliers à risque élevé

Titulaire du permis (No Intervenant)	Site Adresse (No de Site)	Date émission Date expiration (No Permis)	Date prochaine vérification	Capacité autorisée [litres]	Nombre de réservoirs autorisé
(5604-5362)	Saint-Jean-de-Dieu QC Canada G0L 3M0 (1-1535-8542081)				
Centre de Services Scolaire du Fleuve-Et-Des-Lacs (5604-5362)	ÉCOLE APRIL 1 impasse April Saint-Jean-de-Dieu QC Canada G0L 3M0 (1-5212293388)	2021-04-01 2023-03-31 (1012702)	2025-03-31	5000	1
Danie Gamache (5781-3479)	Gaz Bar Danie Gamache 158 rue Principale Nord Saint-Jean-de-Dieu QC Canada G0L 3M0 (1-1535-15265625)	2022-12-01 2024-11-30 (1010040)	2024-11-30	34053	1
Saint-Juste-du-Lac					
Langlais Guylaine (5667-5267)	Épicerie des 4 Saisons 44 chemin Principal Saint-Juste-du-Lac QC Canada G0L 3R0 (1-49678-54583)	2022-09-07 2024-09-06 (1017001)	2024-09-06	9640	1
Saint-Léon-le-Grand					
9108-2792 Québec inc. (5780-0757)	GAZ-BAR LINDA BÉRUBÉ 193 route 195 Saint-Léon-le-Grand QC Canada G0J 2W0 (1-5212147545)	2022-11-17 2024-09-03 (1023713)	2024-09-03	35000	1
Madore Mécanique inc. (5781-6282)	Madore Mécanique inc. 198 rue Gendron Saint-Léon-le-Grand QC Canada G0J 2W0 (1-1540-3505896)	2022-06-01 2024-05-31 (1016847)	2024-05-31	13500	2
Saint-Mathieu-de-Rioux					
9228-4561 Québec inc. (5665-9279)	Domaine du Lac St-Mathieu (Camping Koa Bas St-Laurent) 120 chemin du Lac Sud Saint-Mathieu-de-Rioux QC Canada G0L 3T0 (1-1535-60709970)	2021-12-20 2023-12-19 (1008935)	2025-12-19	4633	1
Saint-Michel-du-Squatec					
Belzile Auto Squatec Inc. (8338-2630)	BELZILE AUTO SQUATEC INC 168 rue Saint-Joseph Saint-Michel-du-Squatec QC Canada G0L 4H0 (1-1535-1687466)	2022-06-04 2024-06-03 (1009102)	2026-06-03	45740	1
Centre de Services Scolaire du Fleuve-Et-Des-Lacs (5604-5362)	ECOLE SEC. VALLEE DES LACS 149 rue Saint-Joseph Saint-Michel-du-Squatec QC Canada G0L 4H0 (1-1535-376062)	2022-07-01 2024-06-30 (1012022)	2024-06-30	25000	1
Municipalité de Saint-Michel-du-Squatec (8304-2168)	Garage municipal 2 rue Saint-Michel Saint-Michel-du-Squatec QC Canada G0L 4H0 (1-5212481288)	2022-10-11 2024-06-30 (1023122)	2022-06-30	14288	2
Saint-Modeste					

Titulaires d'un permis d'utilisation pour des équipements pétroliers à risque élevé

Titulaire du permis (No Intervenant)	Site Adresse (No de Site)	Date émission Date expiration (No Permis)	Date prochaine vérification	Capacité autorisée [litres]	Nombre de réservoirs autorisé
Les Tourbières Berger Ltée (8249-6159)	LES TOURBIÈRES BERGER LTÉE 121 1er rang Saint-Modeste QC Canada G0L 3W0 (1-5212208626)	2022-02-25 2024-02-24 (1015991)	2024-02-24	52494	2
MRNF (Pépinière Forestière St-Modeste) (5593-2578)	PEPINIERE FORESTIERE ST MODESTE 410 rue Principale Saint-Modeste QC Canada G0L 3W0 (1-1540-1964918)	2021-12-01 2023-11-30 (1013325)	2027-11-30	24469	1
Saint-Moïse					
9437-0228 Québec inc (5798-6150)	GAZ BAR ST AMAND 9437-0228 420 route 132 Saint-Moïse QC Canada G0J 2Z0 (1-1535-60840908)	2022-12-01 2024-11-30 (1010037)	2024-11-30	33626	1
Saint-Narcisse-de-Rimouski					
Centre De Services Scolaire Des Phares (8229-7342)	École Boijoli 37 rue de la Montagne Saint-Narcisse-de-Rimouski QC Canada G0K 1S0 (1-1535-1686170)	2022-07-01 2024-06-30 (1011941)	2024-06-30	4550	1
Saint-Noël					
Centre de services scolaire des Monts-et-Marées (8229-8712)	École La Volière 25 rue de l'Église Saint-Noël QC Canada G0J 3A0 (1-1535-3414969)	2022-07-01 2024-06-30 (1022247)	2024-06-30	9092	1
Garage Yannick Ouellet inc. (5781-0665)	GARAGE OUELLET & FILS ENR 146 route 297 Saint-Noël QC Canada G0J 3A0 (1-1535-60804762)	2021-02-01 2023-01-31 (1010074)	2023-01-31	45000	3
Saint-Onésime-d'Ixworth					
Centre de services scolaire de Kamouraska-Rivière-du-Loup (8231-4378)	École de l'Étoile-Filante 14 rue de l'Église Saint-Onésime-d'Ixworth QC Canada G0R 3W0 (1-1535-7046678)	2022-12-01 2024-11-30 (1012445)	2024-11-30	5000	1
Club de motoneige Hiboux du Kamouraska inc. (5778-8994)	Club de motoneiges Hiboux du Kamouraska 21 route du Collège Saint-Onésime-d'Ixworth QC Canada G0R 3W0 (1-435734107)	2022-12-25 2024-12-24 (1015252)	2024-12-24	4633	1
Saint-Pacôme					
2643-7913 Québec inc. (5780-7166)	GARAGE RICH & GUY CHAMBERLAND 294 boulevard Bégin Saint-Pacôme QC Canada G0L 3X0 (1-1535-1691535)	2022-07-01 2024-06-30 (1009423)	2024-06-30	24018	1

Titulaires d'un permis d'utilisation pour des équipements pétroliers à risque élevé

Titulaire du permis (No Intervenant)	Site Adresse (No de Site)	Date émission Date expiration (No Permis)	Date prochaine vérification	Capacité autorisée [litres]	Nombre de réservoirs autorisé
9280-3808 Québec inc. (5779-3978)	RESTAURANT L'ESCALE 2 CH DU FRONTEAU Saint-Pacôme QC Canada G0L 3X0 (1-1535-6726393)	2021-08-10 2023-08-09 (1010752)	2023-08-09	84789	2
Centre de services scolaire de Kamouraska-Rivière-du-Loup (8231-4378)	École de la Pruchière 12 rue de la Pruchière Saint-Pacôme QC Canada G0L 3X0 (1-1535-2061944)	2022-12-01 2024-11-30 (1017697)	2024-11-30	5000	1
Perlite Canada inc. (5780-8453)	ENTREPÔT SAINT-PACÔME 31 rue du Parc-Industriel Saint-Pacôme QC Canada G0L 3X0 (1-5212381656)	2022-01-17 2024-01-16 (1014886)	2026-01-16	69308	2
Saint-Pascal					
BETONNIÈRES DE GOLFE INC. (5665-6036)	BÉTONNIÈRE DU GOLFE INC. 240 avenue du Parc Saint-Pascal QC Canada G0L 3Y0 (1-5212386453)	2022-10-01 2024-09-30 (1012262)	2024-09-30	50000	2
Centre de gestion de l'équipement roulant (CGER) (5780-0203)	SC0351 - Atelier St-Pascal 185 rue Varin Saint-Pascal QC Canada G0L 3Y0 (1-5299320757)	2021-12-08 2023-12-07 (1014011)	2023-12-07	19900	2
Centre de services scolaire de Kamouraska-Rivière-du-Loup (8231-4378)	École secondaire Chanoine-Beaudet 525 avenue de l'Église Saint-Pascal QC Canada G0L 3Y0 (1-1535-2061945)	2021-02-01 2023-01-31 (1012559)	2025-01-31	44995	2
Coop Avantis (5762-1062)	Sonic Avantis St-Pascal 217 rue Rochette Saint-Pascal QC Canada G0L 3Y0 (1-5222820092)	2021-11-30 2023-11-20 (1020895)	2023-11-20	85000	2
Énergies Sonic inc. (5792-5893)	Dépôt St-Pascal 181 rue Varin Saint-Pascal QC Canada G0L 3Y0 (1-5212457111)	2021-02-01 2023-01-31 (1010173)	2023-01-31	200000	5
La compagnie Normand ltée (5780-8644)	LA COMPAGNIE NORMAND LTEE 340 rue Taché Saint-Pascal QC Canada G0L 3Y0 (1-1535-2055675)	2021-04-01 2023-03-31 (1012836)	2025-03-31	18000	1
Libre Service de L'Amitié inc. (5665-9840)	Libre Service de L'Amitié inc. 273 rue Taché Saint-Pascal QC Canada G0L 3Y0 (1-3139667757)	2021-01-18 2023-01-17 (1010731)	2025-01-17	75074	3
Ovila Thiboutot inc. (5779-4109)	OVILA THIBOUTOT INC. 741 route 230 Est Saint-Pascal QC Canada G0L 3Y0 (1-5212219039)	2022-06-01 2024-05-31 (1016478)	2024-05-31	18000	1
Pneus F.M. inc. (5781-1408)	Autoplace - Pneus F.M. 580 boulevard Hébert	2022-12-01 2024-11-30	2024-11-30	45000	3

Titulaire du permis (No Intervenant)	Site Adresse (No de Site)	Date émission Date expiration (No Permis)	Date prochaine vérification	Capacité autorisée [litres]	Nombre de réservoirs autorisé
	Saint-Pascal QC Canada G0L 3Y0 (1-1535-374553)	(1009994)			
Saint-Philippe-de-Néri					
9187-4719 Québec nc. (5781-6704)	MEUNERIE - GROUPE DYNACO 41 287 Saint-Philippe-de-Néri QC Canada G0L 4A0 (1-1535-11909024)	2022-09-19 2024-09-18 (1015846)	2024-09-18	24974	1
Pétroles Cadeko inc. (5666-7801)	Pétro-Canada St-Philippe-de-Néri 90 route 230 Saint-Philippe-de-Néri QC Canada G0L 4A0 (1-5212430350)	2021-06-29 2023-06-28 (1009398)	2025-06-28	100000	3
Saint-René-de-Matane					
Édith Dancause (5666-8478)	Dépanneur Édith Dancause 523 route 195 Saint-René-de-Matane QC Canada G0J 3E0 (1-49676-11886)	2021-06-06 2023-06-05 (1020051)	2025-06-05	26500	1
SÉPAQ - Réserve faunique de Matane (5779-7979)	Étang à la truite sur la réserve faunique de Matane situé à 42 km de l'accueil John 500 chemin de la Réserve-Faunique Saint-René-de-Matane QC Canada G0J 3E0 (1-6212280922)	2021-09-01 2023-08-31 (1022627)	2027-08-31	9639	1
Saint-Simon-de-Rimouski					
Pétroles Cadeko inc. (5666-7801)	CADÉKO ST-SIMON #091 418 route 132 Saint-Simon-de-Rimouski QC Canada G0L 4C0 (1-5212422213)	2022-06-16 2024-06-15 (1010590)	2026-06-15	90000	1
Saint-Tharcisius					
Dépanneur Saint-Tharcisius Coopérative de solidarité (5779-0578)	DÉPANNEUR SAINT-THARCISIUS 65 rue Principale Saint-Tharcisius QC Canada G0J 3G0 (1-5212165095)	2022-04-01 2024-03-31 (1009800)	2026-03-31	18184	1
Saint-Zénon-du-Lac-Humqui					
Dépanneur Lac-Humqui inc. (5753-8977)	Dépanneur Lac-Humqui inc. 164 route 195 Saint-Zénon-du-Lac-Humqui QC Canada G0J 1N0 (1-4061507240)	2021-02-01 2023-01-31 (1018162)	2025-01-31	13638	1
Sainte-Angèle-de-Mérici					
Centre De Services Scolaire Des Phares (8229-7342)	École du Portage-de la Rivière 530 avenue de la Vallée Sainte-Angèle-de-Mérici QC Canada G0J 2H0 (1-1535-3691089)	2022-12-01 2024-11-30 (1012430)	2024-11-30	4554	1

Titulaires d'un permis d'utilisation pour des équipements pétroliers à risque élevé

Titulaire du permis (No Intervenant)	Site Adresse (No de Site)	Date émission Date expiration (No Permis)	Date prochaine vérification	Capacité autorisée [litres]	Nombre de réservoirs autorisé
Dépanneur l'Essentiel inc. (5610-3583)	DÉPANNEUR L'ESSENTIEL INC. 686 route de la Cédrière Sainte-Angèle-de-Mérici QC Canada G0J 2H0 (1-49678-49508)	2021-10-21 2023-10-20 (1010957)	2025-10-20	60688	1
Transport Ste-Angèle inc. (5783-3659)	Transport Ste-Angèle inc. 115 route 132 Ouest Sainte-Angèle-de-Mérici QC Canada G0J 2H0 (1-5212397813)	2022-02-17 2024-02-16 (1021404)	2028-02-16	49959	2
Sainte-Anne-de-la-Pocatière					
9425-8621 Québec inc. (5794-8606)	ESSO Sainte-Anne-de-la-Pocatière 86 route 132 Sainte-Anne-de-la-Pocatière QC Canada G0R 1Z0 (1-49678-52021)	2021-09-14 2023-09-13 (1020334)	2025-09-13	99873	2
Sainte-Hélène-de-Kamouraska					
Garage Picard (2017) inc. (5781-5839)	Garage Picard (2017) inc. 214 rue Principale Ouest Sainte-Hélène-de-Kamouraska QC Canada G0L 3J0 (1-1535-2055607)	2022-09-01 2024-08-31 (1009535)	2026-08-31	19807	1
Sainte-Irène-de-Matapédia					
Coopérative de Consommateurs de Ste-Irène (5780-0856)	COOPÉRATIVE DE CONSOMMATEURS DE STE-IRÈNE 2 rue de l'Église Sainte-Irène-de-Matapédia QC Canada G0J 2P0 (1-5212342847)	2022-08-26 2024-08-25 (1022728)	2026-08-25	15985	1
Sainte-Jeanne-d'Arc					
9168-5941 Québec Inc. (8346-7217)	École du Portage-de l'Arc-en-Ciel 325 rue Principale Sainte-Jeanne-d'Arc QC Canada G0J 2T0 (1-1535-2102441)	2022-06-01 2024-05-31 (1011575)	2024-05-31	4800	1
Sainte-Luce					
Centre De Services Scolaire Des Phares (8229-7342)	École des Bois-et-Marées 53 rue Saint-Pierre Est Sainte-Luce QC Canada G0K 1P0 (1-1535-3697494)	2022-04-01 2024-03-31 (1013794)	2026-03-31	5000	1
Garage Martin Roy et Fils inc. (5780-6028)	Garage Martin Roy et Fils inc. 40 rue Saint-Alphonse Sainte-Luce QC Canada G0K 1P0 (1-1535-6911644)	2022-07-01 2024-06-30 (1016694)	2024-06-30	57006	2
Garage Raymond Turcotte et fils inc. (5780-6127)	GARAGE RAYMOND TURCOTTE ET FILS INC. 19 rue Saint-Alphonse Sainte-Luce QC Canada G0K 1P0	2022-09-14 2024-09-13 (1014491)	2026-09-13	22959	1

Titulaire du permis (No Intervenant)	Site Adresse (No de Site)	Date émission Date expiration (No Permis)	Date prochaine vérification	Capacité autorisée [litres]	Nombre de réservoirs autorisé
	(1-5212245577)				
Lulumco Inc. (4016-9542)	LULUMCO INC 79 rue Saint-Alphonse Sainte-Luce QC Canada G0K 1P0 (1-1535-10406960)	2021-02-01 2023-01-31 (1012573)	2023-01-31	65000	3
Pépinière de Sainte-Luce (5780-3421)	PÉPINIÈRE DE SAINTE-LUCE 240 2e rang Ouest Sainte-Luce QC Canada G0K 1P0 (1-5212475789)	2022-04-01 2024-03-31 (1013852)	2026-03-31	10000	2
Solutions Mécaniques Francis L'Italien inc. (5783-7742)	Solutions Mécaniques Francis L'Italien inc. 198 route 132 Ouest Sainte-Luce QC Canada G0K 1P0 (1-5212169073)	2022-06-01 2024-05-31 (1016475)	2024-05-31	28845	1
Sainte-Marguerite-Marie					
Coop de solidarité des vents de Sainte-Marguerite-Marie (5779-7334)	Harnois 19 route de la Vérendrye Sainte-Marguerite-Marie QC Canada G0J 2Y0 (1-5443074090)	2022-03-04 2024-03-03 (1016385)	2024-03-03	20229	1
Municipalité de Sainte-Marguerite-Marie (5744-6973)	Centre Communautaire Ste-Marguerite-Marie 15 route de La Vérendrye Sainte-Marguerite-Marie QC Canada G0J 2Y0 (1-1535-3461769)	2022-07-01 2024-06-30 (1012049)	2024-06-30	5000	1
Sainte-Paule					
Centre de services scolaire des Monts-et-Marées (8229-8712)	COUVENT VAL JAUBERT STE PAULE 101 rue Banville Sainte-Paule QC Canada G0J 3C0 (1-1535-3454096)	2022-07-01 2024-06-30 (1022252)	2024-06-30	4497	1
Sayabec					
Centre de services scolaire des Monts-et-Marées (8229-8712)	Polyvalente de Sayabec 8 rue Keable Sayabec QC Canada G0J 3K0 (1-1535-3786987)	2022-07-01 2024-06-30 (1022255)	2024-06-30	9600	1
Pétroles Cadeko inc. (5666-7801)	DÉPANNEUR PETRO-CANADA 43 boulevard Joubert Est Sayabec QC Canada G0J 3K0 (1-49678-11993)	2021-11-02 2023-11-01 (1009755)	2023-11-01	100000	2
Transports Martin Alain inc. (5753-8647)	TRANSPORTS MARTIN ALAIN INC. 85 route 132 Ouest Sayabec QC Canada G0J 3K0 (1-5212379316)	2022-12-14 2024-12-13 (1023972)	2024-12-13	4550	1
Uniboard Canada inc. - Panval (5781-7348)	UNIBOARD, division Sayabec 152 route Pouliot Sayabec QC	2021-11-20 2023-11-19 (1014047)	2025-11-19	22934	1

Titulaire du permis (No Intervenant)	Site Adresse (No de Site)	Date émission Date expiration (No Permis)	Date prochaine vérification	Capacité autorisée [litres]	Nombre de réservoirs autorisé
	Canada G0J 3K0 (1-1535-10264644)				
Témiscouata-sur-le-Lac					
9164-7552 Québec inc. (5780-2407)	9164-7552 QUÉBEC INC. 164A boulevard Phil-Latulippe Témiscouata-sur-le-Lac QC Canada G0L 1E0 (1-5212494275)	2021-11-16 2023-09-30 (1020751)	2025-09-30	60612	2
9317-2898 Québec inc. (5696-4513)	Station Service Michaud 2342 rue Commerciale Sud Témiscouata-sur-le-Lac QC Canada G0L 1X0 (1-1399192937)	2021-06-07 2023-06-06 (1019483)	2025-06-06	78298	1
9425-0248 Québec inc. (5793-7286)	DÉPANNEUR ULTRAMAR CABANO 7A boulevard Industriel Témiscouata-sur-le-Lac QC Canada G0L 1E0 (1-5212177965)	2021-11-29 2023-11-28 (1020963)	2025-11-28	120000	3
Bombardier Produits Récréatifs inc. (8305-1169)	CENTRE D'ESSAI DE CABANO 20 rue du Lac Sload Témiscouata-sur-le-Lac QC Canada G0L 1E0 (1-5212320319)	2021-11-29 2023-11-28 (1014682)	2025-11-28	23800	1
Cascades Canada ULC (8292-5611)	Cascades Emballage Carton-Caisse Cabano div. de Cascades Canada ULC 520 rue Commerciale Nord Témiscouata-sur-le-Lac QC Canada G0L 1E0 (1-1535-67288608)	2022-07-01 2024-06-30 (1012003)	2024-06-30	2313600	2
Centre Intégré de Santé et de Services Sociaux du Bas-Saint-Laurent (5727-8152)	Hôpital de Notre-Dame-du-Lac 58 rue de l'Église Témiscouata-sur-le-Lac QC Canada G0L 1X0 (1-1535-335815)	2022-10-01 2024-09-30 (1012345)	2024-09-30	22750	1
Centre de Services Scolaire du Fleuve-Et-Des-Lacs (5604-5362)	École secondaire de Cabano 120 boulevard Phil-Latulippe Témiscouata-sur-le-Lac QC Canada G0L 1E0 (1-1535-3500786)	2022-07-01 2024-06-30 (1012023)	2024-06-30	25000	1
Centre de gestion de l'équipement roulant (CGER) (5780-0203)	Atelier Cabano / SC0331 7 rue Morin Témiscouata-sur-le-Lac QC Canada G0L 1E0 (1-1535-1691500)	2021-10-20 2023-10-19 (1016024)	2023-10-19	5000	1
Harnois Énergies inc. (5666-1994)	Cardlock Esso Routier 145 boulevard Industriel Témiscouata-sur-le-Lac QC Canada G0L 1E0 (1-5286168714)	2021-12-20 2023-12-19 (1008956)	2023-12-19	65000	1
Le club de Yatch de Cabano inc. (5780-0120)	LE CLUB DE YATCH DE CABANO INC. 90 rue de la Plage Témiscouata-sur-le-Lac QC Canada G0L 1E0 (1-5212334189)	2021-07-21 2023-07-20 (1010273)	2025-07-20	5438	1
Philippe Gosselin & associés limitée (8137-2674)	SUPER SOIR CABANO 274B boulevard Phil-Latulippe Témiscouata-sur-le-Lac QC	2022-11-17 2024-11-16 (1015067)	2026-11-16	110000	2

Titulaire du permis (No Intervenant)	Site Adresse (No de Site)	Date émission Date expiration (No Permis)	Date prochaine vérification	Capacité autorisée [litres]	Nombre de réservoirs autorisé
	Canada G0L 1E0 (1-5212497440)				
Sintra inc. (5708-3628)	CONSTRUCTION BML 37 route des Érables Témiscouata-sur-le-Lac QC Canada G0L 1E0 (1-1540-2103735)	2022-04-01 2024-03-31 (1013873)	2024-03-31	40900	1
Société québécoise des infrastructures - Dir. imm. du Bas-St-Laurent, Gaspésie-Iles-de-la-Madeleine (5781-7777)	Centre de transport 7 rue Morin Témiscouata-sur-le-Lac QC Canada G0L 1E0 (1-5299321003)	2021-07-01 2023-06-30 (1016020)	2025-06-30	9100	1
Ville de Témiscouata-sur-le-Lac (5780-8784)	CAMPING MARINA DE TÉMISCOUATA-SUR-LE-LAC 40 rue Dollard-Ménard Témiscouata-sur-le-Lac QC Canada G0L 1X0 (1-5212347474)	2022-06-23 2024-06-22 (1022285)	2028-06-22	4633	1
Trois-Pistoles					
CISSS du Bas-Saint-Laurent (5781-6829)	CENTRE DE SANTÉ ET DE SERVICES SOCIAUX DES BASQUES 550 rue Notre-Dame Est Trois-Pistoles QC Canada G0L 4K0 (1-1535-338439)	2022-06-08 2024-03-31 (1021975)	2026-03-31	45550	1
Centre de Services Scolaire du Fleuve-Et-Des-Lacs (5604-5362)	ECOLE GERARD RAYMOND 84 rue Raymond Trois-Pistoles QC Canada G0L 4K0 (1-1535-3464248)	2021-04-01 2023-03-31 (1012704)	2025-03-31	5000	1
Centre de Services Scolaire du Fleuve-Et-Des-Lacs (5604-5362)	ÉCOLE CHANOINE-CÔTÉ 305 rue du Chanoine-Côté Trois-Pistoles QC Canada G0L 4K0 (1-1535-3464249)	2021-04-01 2023-03-31 (1012705)	2025-03-31	5000	1
Centre de Services Scolaire du Fleuve-Et-Des-Lacs (5604-5362)	ECOLE SECONDAIRE DE TROIS-PISTOLES 455 JENKINS Trois-Pistoles QC Canada G0L 4K0 (1-1535-3500604)	2021-04-01 2023-03-31 (1012699)	2023-03-31	25000	1
Corporation Parkland (5781-7900)	CREVIER #43274-28165 60 route 132 Ouest Trois-Pistoles QC Canada G0L 4K0 (1-5212484447)	2022-07-01 2024-06-30 (1016539)	2024-06-30	110000	4
Pétroles Cadeko inc. (5666-7801)	Pétro-Canada 684 rue Richard Trois-Pistoles QC Canada G0L 4K0 (1-5212387857)	2021-10-26 2023-10-25 (1011060)	2023-10-25	130000	4
UNORIA Coopérative (5827-1966)	DÉPANNEUR SHELL 680 rue Jean-Rioux Trois-Pistoles QC Canada G0L 4K0 (1-5212168605)	2022-11-09 2024-11-08 (1011492)	2026-11-08	85163	2
Val-Brillant					
Centre de services scolaire des Monts-et-	ECOLE VAL- BRILLANT	2022-07-01 2024-06-30	2024-06-30	4273	1

Régie du bâtiment Québec

Titulaires d'un permis d'utilisation pour des équipements pétroliers à risque élevé

Titulaire du permis (No Intervenant)	Site Adresse (No de Site)	Date émission Date expiration (No Permis)	Date prochaine vérification	Capacité autorisée [litres]	Nombre de réservoirs autorisé
Marées (8229-8712)	14 rue de la Fabrique Val-Brillant QC Canada G0J 3L0 (1-1535-2063484)	(1022251)			
Construction DJL inc. (8115-6291)	CONSTRUCTION DJL INC. 75 2e rang Ouest Val-Brillant QC Canada G0J 3L0 (1-5212298302)	2022-05-13 2024-05-12 (1022341)	2028-05-12	49949	1
Corporation Parkland (5781-7900)	Crevier #43279 61 route 132 Ouest Val-Brillant QC Canada G0J 3L0 (1-736682489)	2022-01-21 2024-01-20 (1011187)	2024-01-20	85000	2

Secrétariat du Conseil du Trésor du Canada

RBIF/ISCF - Navigateur cartographique

Zone : Bas-Saint-Laurent, Capitale-Nationale **Contenu :** 0 Bien immobilier fédéral, 0 Bâtiment fédéral, 87 Sites contaminés fédéraux

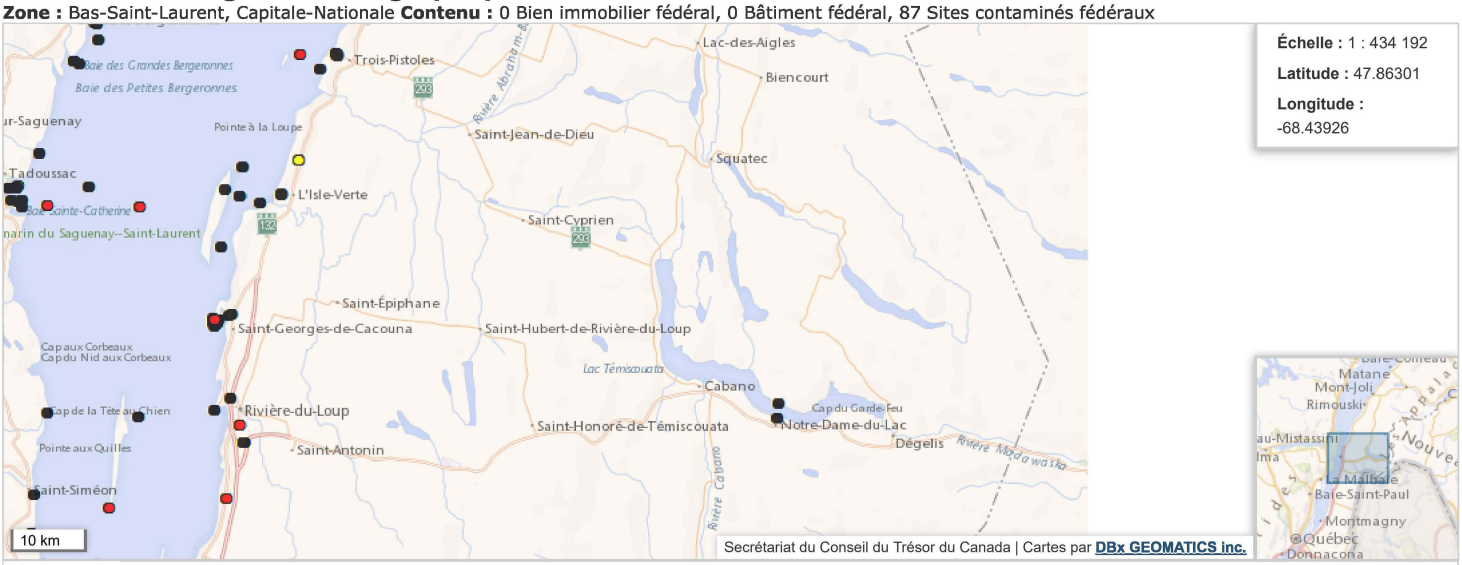

Couches

- Biens immobiliers fédéraux
- Bâtiments fédéraux
- Sites contaminés fédéraux
- Régions économiques
- Divisions de recensement
- Subdivisions de recensement
- Régions métropolitaines
- Circonscriptions électorales fédérales
- Régions des traités

[1] Cette couche est visible lorsque l'échelle de la carte est inférieure à 1 : 3 000 000.

[2] Soupçonné Actif Fermé

[3] Les fonds de carte de Google sont disponibles lorsque l'échelle de la carte est inférieure à 1 :60 000.

NOTE IMPORTANTE: Les tableaux ci-dessous ne sont présentement pas synchronisés avec le contenu de la carte.
Cliquer sur le bouton suivant pour mettre à jour le contenu des tableaux : METTRE À JOUR LES TABLEAUX

Biens immobiliers fédéraux (0) / Parcelles (0)	Bâtiments fédéraux (0)	Sites contaminés fédéraux (0)

Aucun enregistrement trouvé.

Annexe C Réponses aux demandes d'information

- Documents de la MRC de Kamouraska
- Documents de la MRC de Rivière-du-Loup
- Documents de la MRC de Témiscouata

Le registraire a supprimé certaines informations en vertu des articles 53 et 54 de la Loi sur l'accès aux documents des organismes publics et sur la protection des renseignements personnels (chapitre A-2.1).

Genevieve Leblanc

De: Catherine Langlois <clanglois@mrckamouraska.com>
Envoyé: 2 février 2023 12:10
À: Genevieve Leblanc
Objet: RE: 3213 Projet éolien Pohénégamook - Picard - Saint-Antonin
Pièces jointes: Questions_Invenergy_Pesca_02022023.pdf

Indicateur de suivi: Assurer un suivi
État de l'indicateur: Avec indicateur

Bonjour Mme Leblanc,

Voir la pièce jointe au présent courriel.

Bonne journée,

1 p.j.

Fdwkhulqh#Ddqjorlv/#xue1#
Directrice du Service de l'aménagement
et de la mise en valeur du territoire
Municipalité régionale de comté de Kamouraska

Édifice Claude-Béchard
235, rue Rochette
Saint-Pascal (Québec) G0L 3Y0
www.mrckamouraska.com

Tél. : 418 492-1660, poste 230
Téléc. : 418 492-2220
accueil@mrckamouraska.com

Est-il vraiment nécessaire d'imprimer ce courriel?

Ce message et les pièces jointes sont établis à l'intention exclusive de ses destinataires et sont confidentiels. Si vous recevez ce message par erreur, merci de le détruire et d'avertir l'expéditeur.

De : Doris Rivard <drivard@mrckamouraska.com>
Envoyé : 23 janvier 2023 08:49
À : Catherine Langlois <clanglois@mrckamouraska.com>
Objet : TR: 3213 Projet éolien Pohénégamook - Picard - Saint-Antonin

Questions pour toi ?
Do

De : Genevieve Leblanc <gleblanc@pescaenv.com>
Envoyé : 23 janvier 2023 05:14
À : Accueil <accueil@mrckamouraska.com>
Objet : 3213 Projet éolien Pohénégamook - Picard - Saint-Antonin

Vous ne recevez pas souvent de courriers de la part de gleblanc@pescaenv.com. Découvrez pourquoi cela est important

ATTENTION: Ce courriel provient de l'extérieur de l'organisation. Ne cliquez pas sur les liens et n'ouvrez pas les pièces jointes sans avoir validé l'adresse de l'expéditeur et confirmé le contenu avec celui-ci.

Bonjour,

Afin de réaliser une évaluation environnementale de site, phase 1, localisé dans la MRC de Témiscouata, PESCA Environnement doit obtenir certaines informations. Le site à l'étude est la zone d'étude du projet éolien Pohéngamook – Picard – Saint-Antonin (voir pj)

1. Quel est le zonage du site à l'étude? Pourriez-vous nous faire parvenir la grille des spécifications ainsi que le code de zonage correspondant?
2. Est-ce possible d'avoir un bref historique de l'utilisation du terrain et des sites à proximité?
3. La MRC connaît-elle un historique de contamination du terrain ou des sites à proximité?
4. Serait-il possible d'obtenir tout dossier environnemental que la MRC a en sa possession et qui a un lien avec le site à l'étude (plaintes, avis d'infraction, sinistre, déversement accidentel de produits pétroliers, etc.)?
5. Le site à l'étude est-il desservi par les services municipaux et/ou gouvernementaux suivants :
    a. Aqueduc; si oui, le site est-il effectivement connecté au réseau d'aqueduc ?
    b. Égouts; si oui, le site est-il effectivement connecté au réseau d'égout ?
    c. Récupération des déchets domestiques;
    d. Recyclage;
    e. Égout pluvial?
6. Y a-t-il un puits d'eau potable municipal situé à moins de 1 km du site à l'étude? Si oui, serait-ce possible d'en connaître la localisation exacte?
7. Y a-t-il des puits d'eau potable privés situés à moins de 500 m du site à l'étude?
8. La MRC a-t-elle des permis pour le site à l'étude? Le cas échéant, est-il possible d'en obtenir copie?
9. Des études hydrogéologiques ont-elles été réalisées dans le secteur du site à l'étude? Si oui, est-il possible d'en obtenir copie? De telles études pourraient apporter des compléments d'information sur le type de sol et la direction d'écoulement des eaux souterraines.
10. Un plan d'assurance incendie couvrant le secteur du site à l'étude est-il disponible ? si oui, pourriez-vous nous en transmettre une copie ?

Vous trouverez en pièce jointe, une figure de localisation du site à l'étude.

Geneviève Leblanc, géologue, M. Sc.
Évaluations environnementales
Environmental assessments
Chargée de projets | Project manager
T : 1 418 364-3139,128 | pescaenv.com

1. Quel est le zonage du site à l'étude? Pourriez-vous nous faire parvenir la grille des spécifications - ainsi que le code de zonage correspondant? Le site à l'étude est situé dans la zone forestière « F ». Veuillez-vous référer au règlement de zonage des territoires non organisés (TNO) pour connaître les dispositions applicables à cette zone.
2. Est-ce possible d'avoir un bref historique de l'utilisation du terrain et des sites à proximité? Le site à l'étude est situé dans le TNO Picard, en forêt publique provinciale, au sud-est des limites administratives de la MRC de Kamouraska. Deux abris sommaires (camps de chasse) sont situés à l'intérieur du site à l'étude, à l'extrémité est. Le territoire est fréquenté majoritairement par les acériculteurs, travailleurs forestiers, motoneigistes et quadistes, chasseurs, pêcheurs et trappeurs. Une bande de +/- 3km de large à partir de la limite sud du TNO jusqu'à la route 289 est une zone d'interdiction de chasse.
3. **La MRC connaît-elle un historique de contamination du terrain ou des sites à proximité?**
4. **Serait-il possible d'obtenir tout dossier environnemental que la MRC a en sa possession et qui a un lien avec le site à l'étude (plaintes, avis d'infraction, sinistre, déversement accidentel de produits pétroliers, etc.)?**
5. Le site à l'étude est-il desservi par les services municipaux et/ou gouvernementaux suivants :
    a. Aqueduc; si oui, le site est-il effectivement connecté au réseau d'aqueduc ? Non
    b. Égouts; si oui, le site est-il effectivement connecté au réseau d'égout ? Non
    c. Récupération des déchets domestiques; Non
    d. Recyclage; Non
    e. Égout pluvial? Non
6. Y a-t-il un puits d'eau potable municipal situé à moins de 1 km du site à l'étude? Si oui, serait-ce possible d'en connaître la localisation exacte? Non
7. Y a-t-il des puits d'eau potable privés situés à moins de 500 m du site à l'étude? Non
8. **La MRC a-t-elle des permis pour le site à l'étude? Le cas échéant, est-il possible d'en obtenir copie?**
9. Des études hydrogéologiques ont-elles été réalisées dans le secteur du site à l'étude? Si oui, est-il possible d'en obtenir copie? De telles études pourraient apporter des compléments d'information sur le type de sol et la direction d'écoulement des eaux souterraines. Les données du Projet d'acquisition des connaissances sur les eaux souterraines (PACES) seront disponibles une fois le rapport final approuvé par le MELCCFP.
10. Un plan d'assurance incendie couvrant le secteur du site à l'étude est-il disponible ? si oui, pourriez-vous nous en transmettre une copie ? Le TNO Picard dispose d'un plan de sécurité civile, d'un protocole régional de sauvetage d'urgence en milieu isolé. Ce territoire est couvert à même la couverture d'assurance de la MRC de Kamouraska. Pour répondre plus clairement à la notion de plan d'assurance, nous aurions besoin de plus de précisions afin de vous détailler les couvertures et avenants de notre contrat.

*** La transmission d'une demande d'accès à l'information est nécessaire. Veuillez contacter Mme Line St-Pierre au 418 492-1660 poste 229 ou à l'adresse courriel lstpierrerckamouraska.com**

Genevieve Leblanc

De: Vincent Bélanger <vbelanger@mrcrdl.quebec>
Envoyé: 24 février 2023 09:48
À: Aline Jestin; Genevieve Leblanc
Objet: RE: 3213 MRC RDL

> Vous ne recevez pas souvent de courriers de la part de vbelanger@mrcrdl.quebec. Découvrez pourquoi cela est important

Bonjour,
Afin de compléter l'envoi de madame Jestin, pour la question 2 :

Avec une carte à cette échelle, je ne peux que vous dire que ce territoire est utilisé pour la chasse et la foresterie et qu'on y retrouve en plus des sentiers de VHR, de permis acéricoles, des baux de villégiatures et d'abris sommaires ainsi que des sites d'exploitation de sable et de gravier.

Salutations,

Vincent Bélanger
Directeur par intérim du service de l'aménagement du territoire
Géographe
418-867-2485 poste 226

De : Aline Jestin <ajestin@mrcrdl.quebec>
Envoyé : 22 février 2023 11:54
À : Genevieve Leblanc <gleblanc@pescaenv.com>
Cc : Vincent Bélanger <vbelanger@mrcrdl.quebec>
Objet : RE: 3213 MRC RDL

Bonjour Mme Leblanc,

Vous trouverez mes réponses dans votre courriel ci-dessous.

Bonne journée,

Aline Jestin
Aménagiste du territoire

MRC de Rivière-du-Loup

310, rue Saint-Pierre
Rivière-du-Loup (Québec) G5R 3V3
Tél. : 418 867-2485 poste 239
Téléc. : 418 867-3100
Cellulaire : [redacted]
www.mrcriviereduloup.ca
Linkedin
Facebook

De : Genevieve Leblanc <gleblanc@pescaenv.com>
Envoyé : 16 février 2023 15:45
À : Aline Jestin <ajestin@mrcrdl.quebec>
Objet : RE: 3213 MRC RDL

Merci beaucoup pour ce retour rapide.

Pour les claims, je comprends, ma question était adressée à vous à titre de personne vivant dans la région, vous auriez peut-être été au courant de ce qui semble se passer dans ces secteurs

Je n'ai qu'une carte de localisation générale, qui a avait été envoyée lors de ma demande d'information initiale (générale également), que je vous transmets à nouveau :

Bonjour,

Afin de réaliser une évaluation environnementale de site, phase 1, localisé partiellement dans la MRC de RDL, PESCA Environnement doit obtenir certaines informations. Le site à l'étude est la zone d'étude du projet éolien Pohénégamook – Picard – Saint-Antonin.

1. *Quel est le zonage du site à l'étude? Pourriez-vous nous faire parvenir la grille des spécifications ainsi que le code de zonage correspondant?* Je vous invite à contacter directement le service d'urbanisme de la Ville de Saint-Antonin. Je n'ai pas en ma possession les règlements locaux à jour.
2. *Est-ce possible d'avoir un bref historique de l'utilisation du terrain et des sites à proximité?* À venir dans une prochaine correspondance.
3. *La MRC connaît-elle un historique de contamination du terrain ou des sites à proximité?* Non
4. *Serait-il possible d'obtenir tout dossier environnemental que la MRC a en sa possession et qui a un lien avec le site à l'étude (plaintes, avis d'infraction, sinistre, déversement accidentel de produits pétroliers, etc.)?* Je ne sais pas s'il y en a eu, mais de notre côté, nous n'avons pas cette information.
5. *Le site à l'étude est-il desservi par les services municipaux et/ou gouvernementaux suivants :*
    a. *Aqueduc; si oui, le site est-il effectivement connecté au réseau d'aqueduc ?* Pas d'information
    b. *Égouts; si oui, le site est-il effectivement connecté au réseau d'égout ?* Pas d'information
    c. *Récupération des déchets domestiques;* Pas d'information (mais cela pourrait changer dans le futur)
    d. *Recyclage;* Pas d'information (mais cela pourrait changer dans le futur)
    e. *Égout pluvial?* Pas d'information
6. *Y a-t-il un puits d'eau potable municipal situé à moins de 1 km du site à l'étude? Si oui, serait-ce possible d'en connaître la localisation exacte? Sources d'approvisionnement en eau potable et aires de captage des eaux souterraines d'intérêt public :* https://mrcrivieredu loup.ca/documents/pdf/2020/plan_13-1_sadr3.pdf Vérifier avec la ville de Saint-Antonin si elle a eu de nouvelles données.
7. *Y a-t-il des puits d'eau potable privés situés à moins de 500 m du site à l'étude?* Pas d'information
8. *La MRC a-t-elle des permis pour le site à l'étude? Le cas échéant, est-il possible d'en obtenir copie?* Aucun
9. *Des études hydrogéologiques ont-elles été réalisées dans le secteur du site à l'étude? Si oui, est-il possible d'en obtenir copie? De telles études pourraient apporter des compléments d'information sur le type de sol et la direction d'écoulement des eaux souterraines.* Pas à notre connaissance.
10. *Un plan d'assurance incendie couvrant le secteur du site à l'étude est-il disponible ? si oui, pourriez-vous nous en transmettre une copie ?* Pas la MRC

Vous trouverez en pièce jointe, une figure de localisation du site à l'étude

Je demeure disponible pour toute information supplémentaire

Cordialement,

Geneviève Leblanc, géologue, M. Sc.
Évaluations environnementales
Environmental assessments
Chargée de projets | Project manager

T : 1 418 364-3139,128 | pescaenv.com

De : Aline Jestin <ajestin@mrcrdl.quebec>
Envoyé : 16 février 2023 15:35
À : Genevieve Leblanc <gleblanc@pescaenv.com>
Objet : RE: 3213 MRC RDL

Bonjour,

Vous trouverez mes réponses, en jaune, directement dans votre courriel ci-dessous.

Concernant votre première demande, serait-il possible d'avoir une carte du secteur situé sur le territoire de la Municipalité de Saint-Antonin?

Merci beaucoup,

Bonne journée,

Aline Jestin
Aménagiste du territoire

MRC de Rivière-du-Loup

310, rue Saint-Pierre
Rivière-du-Loup (Québec) G5R 3V3
Tél. : 418 867-2485 poste 239
Téléc. : 418 867-3100
Cellulaire : [redacted]
www.mrcriviereduloup.ca
Linkedin
Facebook

De : Genevieve Leblanc <gleblanc@pescaenv.com>
Envoyé : 16 février 2023 14:37
À : Aline Jestin <ajestin@mrcrdl.quebec>
Objet : 3213 MRC RDL

Bonjour Mme Jestin,

Désolée d'avoir manqué votre appel ce midi.

J'aurais des questions plus précises, mais quand même de nature générale concernant les sites énumérés ci-dessous :

MRC RDL :

- Site SMS 21N11-3 opéré par Les carrières Dubé et Fils inc.
- CDC-2560888, CDC-2560886, CDC-2560884; Construction et Pavage Portneuf inc.
- CDC-2532437, CDC-2532438, CDC-2532439; Béton Provincial Ltée
- CDC-2631804; Les carrières Dubé et Fils inc.

Est-ce que vous êtes au courant si ces sites peuvent présenter des risques de contamination ou si des incidents de nature environnementale leur sont connus? La MRC a compétence que sur le site SMS. Aucun incident ou contamination n'est connu.
Est-ce que vous connaissez la nature des activités ou plutôt de quelle manière elles sont pratiquées sur le site SMS, respectent-elles les règles et normes en vigueur? À la lumière des informations en notre possession, les règles sont respectées. Extraction de sable et gravier.
Vous savez si des activités ont lieu sur ces claims et si oui, vous savez lesquelles? La MRC n'est pas impliquée dans la gestion des claims.

Cordialement,

Geneviève Leblanc, géologue, M. Sc.
Évaluations environnementales
Environmental assessments
Chargée de projets | Project manager
T : 1 418 364-3139,128 | pescaenv.com

Genevieve Leblanc

De: Line St-Pierre <lstpierre@mrckamouraska.com>
Envoyé: 21 mars 2023 16:59
À: Genevieve Leblanc
Cc: Catherine Charest-Gagné
Objet: Demande d'accès à l'information
Pièces jointes: Réponse (demande d'accès à l'information)_PESCA_2023.pdf; CAI_FI_avis_recours_pub.pdf; Loi sur l'accès aux documents - Article 47.pdf; Procédure - Paiement par virement Accès D.pdf

Indicateur de suivi: Flag for follow up
État de l'indicateur: Avec indicateur

Bonjour,

Vous trouverez ci-joint la réponse à votre demande d'accès à l'information.

Meilleures salutations,

Me Line St-Pierre, notaire, OMA
Directrice des affaires juridiques et du Service d'évaluation foncière
Greffière-trésorière adjointe
Municipalité régionale de comté de Kamouraska

Édifice Claude-Béchard
235, rue Rochette
Saint-Pascal (Québec) G0L 3Y0
www.mrckamouraska.com

Tél. : 418 492-1660, poste 229
Cell. : [redacted]
Téléc. : 418 492-2220
lstpierre@mrckamouraska.com

Est-il vraiment nécessaire d'imprimer ce courriel?

Ce message et les pièces jointes sont établis à l'intention exclusive de ses destinataires et sont confidentiels. Si vous recevez ce message par erreur, merci de le détruire et d'avertir l'expéditeur.

PAR COURRIEL

Saint-Pascal, le 21 mars 2023

Madame Geneviève Leblanc, géologue, M. Sc.
Chargée de projets
Évaluations environnementales
PESCA Environnement
895, boulevard Perron
Carleton-sur-Mer (Québec) G0C 1J0
gleblanc@pescaenv.com

Objet : Demande d'accès à l'information du 15 et du 16 février 2023

Madame,

La présente a pour objet le suivi de votre demande d'accès du 15 février 2023, visant à obtenir différentes informations afin de réaliser une évaluation environnementale de site, phase 1, localisé dans la MRC de Témiscouata. Le site à l'étude est la zone d'étude du projet éolien Pohénégamook – Picard – Saint-Antonin.

Au terme des recherches effectuées dans le cadre du traitement de votre demande, nous constatons ce qui suit :

La MRC connaît-elle un historique de contamination du terrain ou des sites à proximité?

Conformément au paragraphe 3° du premier alinéa de l'article 47 de la Loi sur l'accès aux documents des organismes publics et sur la protection des renseignements personnels (la Loi), nous ne pouvons pas accéder à votre demande étant donné que la MRC de Kamouraska ne détient aucun document répondant à votre question.

Nous vous informons toutefois que madame Barbara Gauthier, inspectrice en bâtiment et en environnement à la MRC de Kamouraska, vous transmettra, dans les prochains jours, un lien vous permettant de trouver l'information sur le site Internet du ministère de l'Environnement, de la Lutte contre les changements climatiques, de la Faune et des Parcs (MELCCFP).

Serait-il possible d'obtenir tout dossier environnemental que la MRC a en sa possession et qui a un lien avec le site à l'étude (plaintes, avis d'infraction, sinistre, déversement accidentel de produits pétroliers, etc.)?

Conformément au paragraphe 3° du premier alinéa de l'article 47 de la Loi, nous ne pouvons pas accéder à votre demande étant donné que la MRC de Kamouraska ne détient aucun document répondant à votre question.

La MRC a-t-elle des permis pour le site à l'étude? Le cas échéant, est-il possible d'en obtenir copie?

Conformément au paragraphe 3° du premier alinéa de l'article 47 de la Loi, nous ne pouvons pas accéder à votre demande étant donné que la MRC de Kamouraska ne détient aucun document répondant à votre question.

Le 16 février 2023, la MRC de Kamouraska a reçu votre deuxième courriel contenant des questions plus précises, mais quand même de nature générale, visant à obtenir des informations concernant les sites énumérés ci-dessous :

- Site SMS 21N11-23 opéré par Bégin et Bégin inc.
- Abri #12228 (id : 13290300000)
- Abri #4879 (id : 132555 00 000)

Au terme des recherches effectuées dans le cadre du traitement de votre demande, nous constatons ce qui suit :

Est-ce que vous êtes au courant si ces sites peuvent présenter des risques de contamination ou si des incidents de nature environnementale leur sont connus?

Conformément au paragraphe 3° du premier alinéa de l'article 47 de la Loi, nous ne pouvons pas accéder à votre demande étant donné que la MRC de Kamouraska ne détient aucun document répondant à votre question.

Est-ce que vous connaissez la nature des activités ou plutôt de quelle manière elles sont pratiquées sur le site SMS, respectent-elles les règles et normes en vigueur?

Nous pouvons accéder à votre demande en partie. La MRC de Kamouraska détient le dernier certificat d'inscription de bail non exclusif d'exploitation de sable et gravier émis pour le site d'extraction 21N11-23 ainsi que la fiche d'information du système de gestion des titres miniers GESTIM pour ce site d'extraction.

Pour les deux abris sommaires, vous pouvez décrire le type d'installations qui s'y trouvent et vous savez si ces abris ne sont utilisés qu'en temps de chasse?

Nous pouvons accéder à votre demande en partie. La MRC de Kamouraska détient une fiche d'identification ainsi que des photos prises en 2023 pour chacun des deux sites (10 photos pour le site 13290300000 et 7 photos pour le site 13255500000).

Toutefois, avant de vous transmettre une copie des documents faisant l'objet de votre demande, les frais ci-après précisés sont exigés pour leur transmission, conformément au Règlement sur les frais exigibles pour la transcription, la reproduction et la transmission de documents et de renseignements personnels. À la réception de ce montant, nous vous ferons parvenir copie des documents.

Les frais exigés, si vous désirez recevoir les documents, sont de 8,82 $.

Vous noterez qu'à ces frais exigibles s'ajoutent la taxe de vente du Québec (TVQ) et la taxe sur les produits et services (TPS).

Le paiement peut se faire par chèque ou par virement AccèsD. Pour cette dernière option, vous trouverez en pièce jointe la procédure à suivre.

Conformément à l'article 51 de la Loi sur l'accès aux documents des organismes publics et sur la protection des renseignements personnels, nous vous informons que vous pouvez demander la révision de cette décision auprès de la Commission d'accès à l'information. Vous trouverez ci-joint une note explicative à ce sujet.

Veuillez agréer, Madame, l'expression de nos sentiments les meilleurs.

La responsable de l'accès aux documents,

Line St-Pierre

Me Line St-Pierre
Directrice des affaires juridiques
Greffière-trésorière adjointe

p. j. Avis de recours en révision
Loi sur l'accès aux documents des organismes publics et sur la protection des renseignements personnels (RLRQ, chapitre A-2.1) – Article 47
Procédure – Paiement par virement Accès D

AVIS DE RECOURS EN RÉVISION

RÉVISION

a) Pouvoir

L'article 135 de la Loi prévoit qu'une personne peut, lorsque sa demande écrite a été refusée en tout ou en partie par le responsable de l'accès aux documents ou de la protection des renseignements personnels ou dans le cas où le délai prévu pour répondre est expiré, demander à la Commission d'accès à l'information de réviser cette décision.

La demande de révision doit être faite par écrit; elle peut exposer brièvement les raisons pour lesquelles la décision devrait être révisée (art. 137).

L'adresse de la Commission d'accès à l'information est la suivante :

QUÉBEC

Commission d'accès à l'information
Bureau 2.36
525, boul. René-Lévesque Est
Québec (Québec) G1R 5S9

Tél : (418) 528-7741
Téléc : (418) 529-3102

MONTRÉAL

Commission d'accès à l'information
Bureau 900
2045, rue Stanley
Montréal (Québec) H3A 2V4

Tél : (514) 873-4196
Téléc : (514) 844-6170

b) Motifs

Les motifs relatifs à la révision peuvent porter sur la décision, sur le délai de traitement de la demande, sur le mode d'accès à un document ou à un renseignement, sur les frais exigibles ou sur l'application de l'article 9 (notes personnelles inscrites sur un document, esquisses, ébauches, brouillons, notes préparatoires ou autres documents de même nature qui ne sont pas considérés comme des documents d'un organisme public).

c) Délais

Les demandes de révision doivent être adressées à la Commission d'accès à l'information dans les 30 jours suivant la date de la décision ou de l'expiration du délai accordé au responsable pour répondre à une demande (art. 135).

La loi prévoit spécifiquement que la Commission d'accès à l'information peut, pour motif raisonnable, relever le requérant du défaut de respecter le délai de 30 jours (art. 135).

APPEL DEVANT LA COUR DU QUÉBEC

a) Pouvoir

L'article 147 de la loi stipule qu'une personne directement intéressée peut porter la décision finale de la Commission d'accès à l'information en appel devant un juge de la Cour du Québec sur toute question de droit ou de compétence.

L'appel d'une décision interlocutoire ne peut être interjeté qu'avec la permission d'un juge de la Cour du Québec s'il s'agit d'une décision interlocutoire à laquelle la décision finale ne pourra remédier.

b) Délais

L'article 149 prévoit que l'avis d'appel d'une décision finale doit être déposé au greffe de la Cour du Québec, dans les 30 jours qui suivent la date de réception de la décision de la Commission par les parties.

c) Procédure

Selon l'article 151 de la loi, l'avis d'appel doit être signifié aux parties et à la Commission dans les dix jours de son dépôt au greffe de la Cour du Québec.

14 juin 2006
Mis à jour le 7 novembre 2020

47. Le responsable doit, avec diligence et au plus tard dans les vingt jours qui suivent la date de la réception d'une demande:

1° donner accès au document, lequel peut alors être accompagné d'informations sur les circonstances dans lesquelles il a été produit;

1.1° donner accès au document par des mesures d'accommodement raisonnables lorsque le requérant est une personne handicapée;

2° informer le requérant des conditions particulières auxquelles l'accès est soumis, le cas échéant;

3° informer le requérant que l'organisme ne détient pas le document demandé ou que l'accès ne peut lui y être donné en tout ou en partie;

4° informer le requérant que sa demande relève davantage de la compétence d'un autre organisme ou est relative à un document produit par un autre organisme ou pour son compte;

5° informer le requérant que l'existence des renseignements demandés ne peut être confirmée;

6° informer le requérant qu'il s'agit d'un document auquel le chapitre II de la présente loi ne s'applique pas en vertu du deuxième alinéa de l'article 9;

7° informer le requérant que le tiers concerné par la demande ne peut être avisé par courrier et qu'il le sera par avis public;

8° informer le requérant que l'organisme demande à la Commission de ne pas tenir compte de sa demande conformément à l'article 137.1.

Si le traitement de la demande dans le délai prévu par le premier alinéa ne lui paraît pas possible sans nuire au déroulement normal des activités de l'organisme public, le responsable peut, avant l'expiration de ce délai, le prolonger d'une période n'excédant pas 10 jours. Il doit alors en donner avis au requérant par courrier dans le délai prévu par le premier alinéa.

1982, c. 30, a. 47; 2006, c. 22, a. 26.

Réception de Virement dans AccèsD Affaires

Vous avez la possibilité de réaliser votre paiement par virement.

Pour ce faire, vous trouverez ci-dessous les renseignements pour la **MRC** :

» Le numéro de l'institution : [redacted]

» Le numéro d'identification (numéro de transit de la caisse) : [redacted]

» Le numéro de compte ou folio à 6 chiffres plus le chiffre vérificateur : [redacted]

De :	Line St-Pierre
A :	Genevieve Leblanc
Cc :	Catherine Charest-Gagné
Objet :	Demande d"accès à l"information
Date :	28 mars 2023 10:56:00
Pièces jointes :	image001.jpg image002.png image003.jpg image004.jpg image005.png Transmission des documents (demande d"accès à l"information)_PESCA_2023.pdf

---

Bonjour,

Vous trouverez ci-joint la lettre de transmission des documents suite à votre demande d'accès à l'information. Ne pouvant vous envoyer par courriel copie des documents pour lesquels nous pouvons accéder à votre demande, nous vous transmettons le lien OneDrive ci-dessous pour accéder aux documents :

Documents (demande d'accès à l'information)_PESCA_2023

Veuillez noter que le lien est fonctionnel pendant un mois (jusqu'au 28 avril 2023). Ainsi, nous vous conseillons de télécharger les documents sur votre ordinateur pour pouvoir les conserver.

Meilleures salutations,

Me Line St-Pierre, notaire, OMA
Directrice des affaires juridiques et du Service d'évaluation foncière
Greffière-trésorière adjointe
Municipalité régionale de comté de Kamouraska

Édifice Claude-Béchard
235, rue Rochette
Saint-Pascal (Québec) G0L 3Y0
www.mrckamouraska.com

Tél. : 418 492-1660, poste 229
Cell. : 418 860-7470
Téléc. : 418 492-2220

lstpierre@mrckamouraska.com

Ce message et les pièces jointes sont établis à l'intention exclusive de ses destinataires et sont confidentiels. Si vous recevez ce message par erreur, merci de le détruire et d'avertir l'expéditeur.

PAR COURRIEL

Saint-Pascal, le 28 mars 2023

Madame Geneviève Leblanc, géologue, M. Sc.
Chargée de projets
Évaluations environnementales
PESCA Environnement
895, boulevard Perron
Carleton-sur-Mer (Québec) G0C 1J0
gleblanc@pescaenv.com

Objet : Demande d'accès à l'information du 15 et du 16 février 2023

Madame,

La présente a pour objet le suivi de votre demande d'accès du 15 février 2023, visant à obtenir différentes informations afin de réaliser une évaluation environnementale de site, phase 1, localisé dans la MRC de Témiscouata. Le site à l'étude est la zone d'étude du projet éolien Pohénégamook – Picard – Saint-Antonin.

Le 16 février 2023, la MRC de Kamouraska a reçu votre deuxième courriel contenant des questions plus précises, mais quand même de nature générale, visant à obtenir des informations concernant les sites énumérés ci-dessous :

- Site SMS 21N11-23 opéré par Bégin et Bégin inc.
- Abri #12228 (id : 13290300000)
- Abri #4879 (id : 132555 00 000)

Pour faire suite à notre lettre de réponse du 21 mars 2023, vous avez effectué le paiement des frais exigés pour la transmission des documents pour lesquels nous pouvions accéder à votre demande. À ce sujet, nous accusons réception de vos virements totalisant un montant de 10,14 $

Vous trouverez donc ci-joint copie des documents pour lesquels nous pouvons accéder à votre demande.

Veuillez agréer, Madame, l'expression de nos sentiments les meilleurs.

La responsable de l'accès aux documents,

Me Line St-Pierre
Directrice des affaires juridiques
Greffière-trésorière adjointe

p. j. 21

Énergie et Ressources naturelles
Québec

Certificat d'inscription de bail non exclusif d'exploitation de sable et gravier

Registre public des droits miniers, réels et immobiliers

1739109

Érablière H.L. inc (Intervenant numéro : 96728)
[redacted]
523, rang des Prés-Verts
Pohénégamook, Québec
Canada , G0L 1J0

Émetteur:
Émis par : Kamouraska

Titulaire

Numéro	Nom
96728	Érablière H.L. inc

Titre

Numéro	Période	Site d'extraction
BNE 46579	2019-07-04 au 2020-03-31	21N11-23

Type d'exploitation : Redevable avec production de déclarations d'extraction trimestrielles.

Substances permises : Sable, gravier, moraine

Localisation : Canton/Seigneurie : Rang/Bloc : 0008 Lot : 0001 Section :

Coordonnées (UTM - NAD 83) **:** Est : 476973 Nord : 5274900 Zone : 19

Exploité en vertu de :

Autres :

Conditions particulières : Faire une demande de permis d'abattage d'arbres auprès du Ministère des Forêts, de la Faune et des Parcs s'il y a lieu

---------- Conditions d'exercice du bail non exclusif ----------

Le titulaire doit déboiser, enlever et entreposer les terres de décapage et le sol végétal de l'aire d'exploitation sur une distance d'au moins 20 mètres du front d'extraction sans toutefois excéder la superficie requise pour l'année. Le titulaire doit au préalable obtenir un permis d'intervention du secteur Forêts auprès de l'autorité compétente.

Le titulaire doit respecter l'ensemble des lois et règlements qui s'appliquent dans l'exercice de son bail. Il doit également permettre l'accès au terrain et ne pas nuire à l'exercice des autres droits miniers.

Le titulaire doit tenir à jour un état détaillé de ses activités d'extraction et de transport. Le rapport et les redevances doivent être transmis et reçus à la MRC aux dates prévues par règlement (15 juillet, 15 octobre, 15 janvier et 15 avril) qu'il y ait eu ou non extraction et/ou transport de substances minérales de surface.

Le titulaire peut demander le renouvellement de ce bail avant la date d'expiration du titre.

Québec, le 04 juillet 2019 Le registraire : Marc Hauben

Site d'extraction de substances minérales de surface (SMS)

Voir carte

Information sur le SMS	
Numéro du site	21N11-23
Statut du site	Ouvert sous conditions
Numéro du site MTQ	
Délégué MRC	Oui
Contrainte	Non
Exclusif	Non
Chemin forestier	Oui
Réserves seulement	Non
Substance	**Gravier**

Localisation	
Coordonnées (UTM NAD 83)	Est(m): 476973; Nord(m): 5274900; Zone: 19
Canton / Seigneurie	
Rang	0008
Lot	0001
Partie	
Route	
Borne (km)	
Détail	
Commentaire localisation	
MRC	Kamouraska (140)
Municipalité	Picard (217)
Unité de gestion	GRAND-PORTAGE (011)
Région administrative	Bas-Saint-Laurent (01)

Autorisations légales

Type	Numéro	Date d'expiration	Entretien routier seulement	Condition	Statut
RNI - Chemin forestier		2018/03/31			Valide

Titres associés au site d'extraction SMS

Numéro	Statut du titre	Titulaire(s)
BNE 23621	Expiré	Bégin et Bégin inc. (12778)
BNE 42577	Révoqué	Érablière H.L. inc (96728)
BNE 44143	Révoqué	Concassage E. Tanguay inc. (6430)
BNE 46579	Expiré	Érablière H.L. inc (96728)

Imprimer Annuler

IDENTIFICATION DU SITE

DATE : 03/01/2023	ABRI SOMMAIRE ☒	VILLÉGIATURE ☐	LIEU:	TNO PICARD ☒	MONT-CARMEL ☐
	# SITE 132555	# SITE		TNO PETIT-LAC-SAINTE-ANNE ☐	SAINT-ONÉSIME ☐

BÂTIMENT PRINCIPAL	# PHOTOS		PTS GPS		MESURES (abri sommaire seulement)	INSTALLATION SEPTIQUE		VOIE D'ACCÈS	
			47°35'48.5"		5.70 x 9.60	Fosse septique ☐	NON ☐	TYPE D'ACCÈS (VTT, à pied):	
			-69°22'38.3"			Puisard ☐		Voiture	
						Toilette sèche ☒	OUI ☒	MESURES:	3M
						Aucune ☐			
						Autre : ☐			

BÂTIMENT COMPLÉMENTAIRE (Villégiature seulement)	# PHOTOS		TYPE (ex. un garage, remise, cabanon, etc.)	LHE (Limites des hautes-eaux) TYPE	NOM	DISTANCE	DÉBOISEMENT (abri sommaire seulement)	
				Lac ☐			Respect du rayon de 3m	OUI ☐
				Étang ☐				NON ☐
				Rivière ☐				
				Cours d'eau ☐				Distance:
			TOTAL :	Ruisseau ☐				

AUTRES OBSERVATIONS (ex. entretien, pollution, présence de déchets, contamination, déversements ou transports de matières dangereuses, etc):

Remise, autre camp sous forme d'auto bus, Malange au camp

CROQUIS (si nécessaire):

dur à dire ... dans le parc.

132555

5.70x9.60m

IDENTIFICATION DU SITE

DATE : 03/01/2023	ABRI SOMMAIRE ☒	VILLÉGIATURE ☐	LIEU:	TNO PICARD ☒	MONT-CARMEL ☐
	# SITE 132903	# SITE		TNO PETIT-LAC-SAINTE-ANNE ☐	SAINT-ONÉSIME ☐

BÂTIMENT PRINCIPAL	# PHOTOS		PTS GPS		MESURES (abri sommaire seulement)	INSTALLATION SEPTIQUE		VOIE D'ACCÈS	
			47°40'	327"	4.04 x 5.96	Fosse septique ☐	NON ☐	TYPE D'ACCÈS (VTT, à pied):	
			-69°23'	187"	+ (1.65 x 1.88)	Puisard ☐		VTT	
						Toilette sèche ☒	OUI ☒	MESURES:	
						Aucune ☐			2-3 m
						Autre : ☐			

BÂTIMENT COMPLÉMENTAIRE (Villégiature seulement)	# PHOTOS		TYPE (ex. un garage, remise, cabanon, etc.)	LHE (Limites des hautes-eaux) TYPE	NOM	DISTANCE	DÉBOISEMENT (abri sommaire seulement)	
			Roulotte	Lac ☐			Respect du rayon de 3m	OUI ☒
			Hutte	Étang ☒				NON ☐
			Cabanon	Rivière ☐				
			Camion	Cours d'eau ☐				Distance:
			TOTAL :	Ruisseau ☐				

AUTRES OBSERVATIONS (ex. entretien, pollution, présence de déchets, contamination, déversements ou transports de matières dangereuses, etc):

CROQUIS (si nécessaire):

incertain de differencier les 2 BAUX corectement 132903 — 134083



4.04x5.96 +
(1.65x1.88)

Ministère
de l'Environnement
et de la Lutte contre
les changements
climatiques
Québec

Direction des renseignements, de l'accès à l'information
et des plaintes sur la qualité des services

PAR COURRIEL

Québec, le 3 avril 2023

Geneviève Leblanc
gleblanc@pescaenv.com

Objet : Demande de documents n°2022-12-061– Lettre de réponse

---

Madame,

La présente fait suite à votre demande de document reçue le 9 décembre 2022, concernant le Projet éolien Pohénégamook – Picard – Saint-Antonin.

Après vérification, nous vous informons que le Ministère ne détient aucun document permettant de répondre à ce point de votre demande.

Conformément à l'article 51 de la Loi sur l'accès aux documents des organismes publics et sur la protection des renseignements personnels (RLRQ, chapitre A-2.1), nous vous informons que vous pouvez demander la révision de cette décision auprès de la Commission d'accès à l'information. Vous trouverez, en pièce jointe, une note explicative concernant l'exercice de ce recours.

Pour obtenir des renseignements supplémentaires, vous pouvez communiquer avec M. Daquin Douglas Ngankam, analyste responsable de votre dossier, à l'adresse courriel Daquin.NGANKAM@environnement.gouv.qc.ca, en mentionnant le numéro de votre dossier en objet.

Veuillez agréer, Madame, l'expression de nos sentiments les meilleurs.

Le directeur,

Tamima Dehem-Gosselin

Dorion Martin

p. j. 1

Cc. Accès à l'information - Bas-Saint-Laurent dr01acces@environnement.gouv.qc.ca

Édifice Marie-Guyart, 29e étage
675, boul. René-Lévesque Est, boîte 13
Québec (Québec) G1R 5V7
Téléphone : 418 521-3858
Télécopieur : 418 643-0083
Courriel : acces@environnementgouv.qc.ca
Site Web : www.environnement.gouv.qc.ca

Annexe D Autres documents

- Répertoire du domaine de l'État (RDE) : bâtiment, cabane à sucre, abri sommaire en forêt
- Registre de gestion des titres miniers (GESTIM) : sites minéraux de surface
- Système d'information géominière à référence spatiale (SIGÉOM) : titres miniers actifs

Droit

Numéro :	**48 505**		
État :	Terminé		
Nature de droit :	Location		
Description sommaire :	Fins commerciales (010)		
Prise d'effet :	1 avril 1998		
Mise à jour :	9 mars 2015	**Type de transaction :**	Terminaison
Échéance :	31 mars 2015		
Fin d'effet :	9 mars 2015		

Émetteur

Responsable actuel :	Ministère des Ressources naturelles et des Forêts Direction de l'émission des droits fonciers
Dossier(s) :	108801 00 011 1998-04-01

Titulaire(s)

Nom :	Pohénégamook Santé Plein Air inc.

Assise

Description :	Canton Armand, Non divisé NON DIVISEE

Document(s) d'attribution

Type de document :	Bail
Identifiant :	108801 00 011
Date :	1 avril 1998

Historique

Pour plus d'information, veuillez consulter l'historique dans la grille de résultats de recherche des droits et contraintes. L'historique porte sur les données enregistrées depuis la mise en ligne du Registre du domaine de l'État le 10 janvier 2005.
D'autres informations ayant trait à l'historique de certains droits ou de certaines contraintes peuvent également être disponibles dans les données archivées de l'ancien registre Terrier (SITAT).

Droit

Numéro :	**633 102**		
État :	Actif		
Nature de droit :	Permis de culture et d'exploitation d'érablière à des fins acéricoles		
Description sommaire :	Érablière no 011609		
Prise d'effet :	4 décembre 2020		
Mise à jour :	5 janvier 2021	**Type de transaction :**	Renouvellement
Échéance :	31 décembre 2025		
Fin d'effet :			

Émetteur

Responsable actuel :	Ministère des Forêts, de la Faune et des Parcs Secteur des opérations régionales
Dossier(s) :	011609 Unité de gestion 011
Émetteur à l'origine :	Ministère des Ressources naturelles et de la Faune Direction générale du Bas-Saint-Laurent

Titulaire(s)

Nom :	Érablière Pro-Bel Inc.
Identifiant :	011609

Assise

Description :	Partie des lots 49 à 53 et 56 à 59 rang III, partie des lots 45 à 54, rang IV et partie des lots 45 à 55, rang V, canton Pohénégamook.

Document(s) d'attribution

Type de document :	Décret
Identifiant :	Décret 420-2014
Date :	7 mai 2014
Type de document :	Permis
Identifiant :	1005707
Date :	4 décembre 2020

Historique

Pour plus d'information, veuillez consulter l'historique dans la grille de résultats de recherche des droits et contraintes. L'historique porte sur les données enregistrées depuis la mise en ligne du Registre du domaine de l'État le 10 janvier 2005.
D'autres informations ayant trait à l'historique de certains droits ou de certaines contraintes peuvent également être disponibles dans les données archivées de l'ancien registre Terrier (SITAT).

Droit

Numéro :	**633 099**		
État :	Actif		
Nature de droit :	Permis de culture et d'exploitation d'érablière à des fins acéricoles		
Description sommaire :	Érablière no 011605		
Prise d'effet :	10 décembre 2018		
Mise à jour :	17 décembre 2018	**Type de transaction :**	Renouvellement
Échéance :	31 décembre 2023		
Fin d'effet :			

Émetteur

Responsable actuel :	Ministère des Forêts, de la Faune et des Parcs Secteur des opérations régionales
Dossier(s) :	011605
Émetteur à l'origine :	Ministère des Ressources naturelles et de la Faune Direction générale du Bas-Saint-Laurent

Titulaire(s)

Nom :	Érablière H.L. Inc.
Identifiant :	011605

Assise

Description :	Partie des lots 1 à 6, rang I, canton Armand et partie des lots 1 et 2, rang VII, et partie du lot 1 rang VIII, canton Parke.

Document(s) d'attribution

Type de document :	Décret
Identifiant :	Décret 420-2014
Date :	7 mai 2014
Type de document :	Permis
Identifiant :	1005301
Date :	10 décembre 2018

Historique

Pour plus d'information, veuillez consulter l'historique dans la grille de résultats de recherche des droits et contraintes. L'historique porte sur les données enregistrées depuis la mise en ligne du Registre du domaine de l'État le 10 janvier 2005.
D'autres informations ayant trait à l'historique de certains droits ou de certaines contraintes peuvent également être disponibles dans les données archivées de l'ancien registre Terrier (SITAT).

Droit

Numéro :	**2 247 834**		
État :	Actif		
Nature de droit :	Permis de culture et d'exploitation d'érablière à des fins acéricoles		
Description sommaire :	Érablière no 011643		
Prise d'effet :	9 juin 2021		
Mise à jour :	10 juin 2021	**Type de transaction :**	Amendement
Échéance :	31 décembre 2024		
Fin d'effet :			

Émetteur

Responsable actuel :	Ministère des Forêts, de la Faune et des Parcs Secteur des opérations régionales
Dossier(s) :	011643 UG 11 Grand-Portage
Émetteur à l'origine :	Ministère des Forêts, de la Faune et des Parcs Secteur des opérations régionales

Titulaire(s)

Nom :	Érablière du lac Turner Inc.
Identifiant :	011643

Assise

Description :	Partie des lots 58 à 60 rang III, partie des lots 54 à 60 rang IV du canton Pohénégamook et partie non divisée du canton Armand.

Document(s) d'attribution

Type de document :	Permis
Identifiant :	1005640
Date :	9 juin 2021

Historique

Pour plus d'information, veuillez consulter l'historique dans la grille de résultats de recherche des droits et contraintes. L'historique porte sur les données enregistrées depuis la mise en ligne du Registre du domaine de l'État le 10 janvier 2005.
D'autres informations ayant trait à l'historique de certains droits ou de certaines contraintes peuvent également être disponibles dans les données archivées de l'ancien registre Terrier (SITAT).

Droit

Numéro :	**12 228**		
État :	Terminé		
Nature de droit :	Location		
Description sommaire :	Fins d'abri sommaire en forêt (plancher de 20 mètres carrés) (005)		
Prise d'effet :	1 juillet 1998		
Mise à jour :	11 septembre 2018	**Type de transaction :**	Terminaison
Échéance :	30 juin 2019		
Fin d'effet :	31 août 2018		

Émetteur

Responsable actuel :	MRC de Kamouraska
Dossier(s) :	132903 00 000 1998-07-01

Titulaire(s)

Nom :	Carrier, Robert

Assise

Description :	Canton Parke, Non divisé NON DIVISEE

Document(s) d'attribution

Type de document :	Bail
Identifiant :	132903 00 000
Date :	1 juillet 1998

Historique

Pour plus d'information, veuillez consulter l'historique dans la grille de résultats de recherche des droits et contraintes. L'historique porte sur les données enregistrées depuis la mise en ligne du Registre du domaine de l'État le 10 janvier 2005.
D'autres informations ayant trait à l'historique de certains droits ou de certaines contraintes peuvent également être disponibles dans les données archivées de l'ancien registre Terrier (SITAT).

Droit

Numéro :	**4 879**		
État :	Actif		
Nature de droit :	Location		
Description sommaire :	Fins d'abri sommaire en forêt (plancher de 20 mètres carrés) (005)		
Prise d'effet :	1 juillet 1998		
Mise à jour :	12 septembre 2022	**Type de transaction :**	Renouvellement
Échéance :	30 juin 2023		
Fin d'effet :			

Émetteur

Responsable actuel :	MRC de Kamouraska
Dossier(s) :	132555 00 000 1998-07-01

Titulaire(s)

Nom :	Leblond, Donald

Assise

Description :	Canton Parke, Rang V, Lot 5
	Canton Parke, Rang V, Lot 6

Document(s) d'attribution

Type de document :	Bail
Identifiant :	132555 00 000
Date :	1 juillet 1998

Historique

Pour plus d'information, veuillez consulter l'historique dans la grille de résultats de recherche des droits et contraintes. L'historique porte sur les données enregistrées depuis la mise en ligne du Registre du domaine de l'État le 10 janvier 2005.
D'autres informations ayant trait à l'historique de certains droits ou de certaines contraintes peuvent également être disponibles dans les données archivées de l'ancien registre Terrier (SITAT).

Titre minier

Informations sur le titre minier	
Numéro du titre	BNE46016
Statut du titre	Actif
Date d'inscription	2019/04/12
Date d'expiration	2023/03/31
Nombre de renouvellements* **	3
Dossier de renouvellement en cours de traitement	Non
Référence du titulaire : Construction de l'autoroute 85	
Description : PL-103	
Commentaire de localisation :	
Contrainte à l'émission :	
Conditions particulières :	

*** Nombre de renouvellements depuis l'informatisation du registre

Titulaire(s)

Responsable	Numéro	Nom	Pourcentage
✓	100377	Les carrières Dubé et Fils inc.	100 %
			100,00 %

Transfert(s)

No inscription	Date inscription	No requête
57954	2021/02/23	1803312

Acte ou Acte(s) relatif(s)

Aucune charge n'est inscrite au registre

Site d'extraction de substances minérales de surface (SMS)

Information sur le SMS	
Numéro du site	21N11-3
Statut du site	Ouvert
Numéro du site MTQ	3373-0008
Délégué MRC	Oui
Contrainte	Non
Exclusif	Non
Chemin forestier	Oui
Réserves seulement	Non
Substance	**Gravier**

Localisation	
Coordonnées (UTM NAD 83)	Est(m): 476906; Nord(m): 5280737; Zone: 19
Canton / Seigneurie	WHITWORTH (CW085)
Rang	0012
Lot	0042

Partie	
Route	
Borne (km)	
Détail	
Commentaire localisation	
MRC	Rivière-du-Loup (120)
Municipalité	Saint-Antonin (163)
Unité de gestion	GRAND-PORTAGE (011)
Région administrative	Bas-Saint-Laurent (01)

Autorisations légales

Type	Numéro	Date d'expiration	Entretien routier seulement	Condition	Statut
Droits acquis					Valide

Titres associés au site d'extraction SMS

Numéro	Statut du titre	Titulaire(s)
BNE 46016	Actif	Les carrières Dubé et Fils inc. (100377)
BNE 5564	Expiré	SENTIER RIVIERE DU LOUP TEMISCOUATA INC (11747)
BNE 5758	Expiré	SENTIER RIVIERE DU LOUP TEMISCOUATA INC (11747)
BNE 6678	Expiré	Bowater Guerette inc. (19163)
BNE 7015	Expiré	TERRASSEMENT ANDRE BOUCHER INC. (7152)
BNE 8510	Expiré	Bégin et Bégin inc. (12778)
BNE 9009	Expiré	Municipalité de la Paroisse Saint-Hubert (16117)
BNE 13844	Expiré	Martin Caron (18993)
BNE 18195	Expiré	Bégin et Bégin inc. (12778)
BNE 22711	Expiré	Egide Saindon (20565)
BNE 24148	Expiré	9181-5290 Québec inc. (81397)
BNE 36908	Expiré	Club de moto-neige Les Aventuriers inc (92654)
BNE 39851	Expiré	Rexforêt inc. (18486)
BNE 42322	Expiré	Excavations Bourgoin & Dickner inc. (96552)
BNE 46114	Expiré	Hamel Construction Inc. (16665)
BNE 46115	Expiré	Construction BML, Division de Sintra inc. (3293)
BNE 49477	Expiré	Construction BML, Division de Sintra inc. (3293)

Site minier

Aucun site minier n'est inscrit au registre

Documents publics

Nom	Type	Date
57954.pdf	Acte de transfert	2021/02/23

Imprimer Annuler

Titre minier

Informations sur le titre minier	
Numéro du titre	BNE23621
Statut du titre	Expiré
Date d'inscription	2007/09/20
Date d'expiration	2008/03/31
Nombre de renouvellements* **	0
Dossier de renouvellement en cours de traitement	Non
Référence du titulaire :	
Description :	
Commentaire de localisation :	
Contrainte à l'émission :	
Conditions particulières :	

*** Nombre de renouvellements depuis l'informatisation du registre

Titulaire(s)

Responsable	Numéro	Nom	Pourcentage
✓	12778	Bégin et Bégin inc.	100 %
			100,00 %

Transfert(s)

Aucun transfert n'est inscrit au registre

Acte ou Acte(s) relatif(s)

Aucune charge n'est inscrite au registre

Site d'extraction de substances minérales de surface (SMS)

Information sur le SMS	
Numéro du site	21N11-23
Statut du site	Ouvert sous conditions
Numéro du site MTQ	
Délégué MRC	Oui
Contrainte	Non
Exclusif	Non
Chemin forestier	Oui
Réserves seulement	Non
Substance	**Gravier**

Localisation	
Coordonnées (UTM NAD 83)	Est(m): 476973; Nord(m): 5274900; Zone: 19
Canton / Seigneurie	
Rang	0008
Lot	0001
Partie	
Route	

Borne (km)	
Détail	
Commentaire localisation	
MRC	Kamouraska (140)
Municipalité	Picard (217)
Unité de gestion	GRAND-PORTAGE (011)
Région administrative	Bas-Saint-Laurent (01)

Autorisations légales

Type	Numéro	Date d'expiration	Entretien routier seulement	Condition	Statut
RNI - Chemin forestier		2018/03/31			Valide

Titres associés au site d'extraction SMS

Numéro	Statut du titre	Titulaire(s)
BNE 23621	Expiré	Bégin et Bégin inc. (12778)
BNE 42577	Révoqué	Érablière H.L. inc (96728)
BNE 44143	Révoqué	Concassage E. Tanguay inc. (6430)
BNE 46579	Expiré	Érablière H.L. inc (96728)

Site minier

Aucun site minier n'est inscrit au registre

Documents publics

Nom	Type	Date

Imprimer Annuler

Titre minier

Informations sur le titre minier	
Numéro du titre	BNE6680
Statut du titre	Expiré
Date d'inscription	1995/03/01
Date d'expiration	1996/03/31
Nombre de renouvellements* **	0
Dossier de renouvellement en cours de traitement	Non
Référence du titulaire :	
Description :	
Commentaire de localisation :	
Contrainte à l'émission :	
Conditions particulières :	

*** Nombre de renouvellements depuis l'informatisation du registre

Titulaire(s)

Responsable	Numéro	Nom	Pourcentage
✓	6827	RAOUL GUERETTE INC	100 %
			100,00 %

Transfert(s)

Aucun transfert n'est inscrit au registre

Acte ou Acte(s) relatif(s)

Aucune charge n'est inscrite au registre

Site d'extraction de substances minérales de surface (SMS)

Information sur le SMS	
Numéro du site	21N11-12
Statut du site	Ouvert sous conditions
Numéro du site MTQ	
Délégué MRC	Oui
Contrainte	Non
Exclusif	Non
Chemin forestier	Oui
Réserves seulement	Non
Substance	**Sable**

Localisation	
Coordonnées (UTM NAD 83)	Est(m): 478420; Nord(m): 5268236; Zone: 19
Canton / Seigneurie	POHENEGAMOOK (CP275)
Rang	0004
Lot	0046
Partie	
Route	

Borne (km)	
Détail	
Commentaire localisation	GRAVIER TERREUX (VISITE 2001)
MRC	Témiscouata (130)
Municipalité	Pohénégamook (197)
Unité de gestion	GRAND-PORTAGE (011)
Région administrative	Bas-Saint-Laurent (01)

Autorisations légales

Type	Numéro	Date d'expiration	Entretien routier seulement	Condition	Statut
RNI - Chemin forestier		2018/03/31			Valide

Titres associés au site d'extraction SMS

Numéro	Statut du titre	Titulaire(s)
BNE 6680	Expiré	RAOUL GUERETTE INC (6827)
BNE 10353	Expiré	Mario Bouchard inc. (17100)

Site minier

Aucun site minier n'est inscrit au registre

Documents publics

Nom	Type	Date

Imprimer Annuler

Localisation sur la carte

Type de titre	:	CDC
Numéro du titre	:	2560888
Numéro de feuillet SNRC	:	21N11
Canton/Seigneurie	:	
Type de polygone	:	Cellule
Localisation du titre	:	21N11 X 0026 0019 0
Numéro de lot/colonne	:	0019
Numéro de rangée (cellules)/bloc (blocs feuillets)	:	0026
Numéro de rang/bloc (cantons et parcelles)	:	
Superficie du polygone (ha)	:	57.89
Numéro de section	:	0

Description des titres miniers

Statut du titre	:	Actif
Description	:	PL 103 Période de validité suspendue du 9 avril 2020 au 9 avril 2021, Déc. minis. 2020-04-09, (32-22283)
Date d'inscription	:	2020-03-27 00:00:00
Date d'expiration	:	2024-03-26 23:59:59
Nombre d'échéances	:	0
Nombre de renouvellements	:	0
Date anniversaire	:	
Date de jalonnement	:	
Excédent au titre	:	0
Superficie du titre (ha)	:	57.89
Commentaire de localisation	:	
Numéro séquentiel du site SMS	:	
Travaux requis au prochain renouvellement	:	1200
Description de contrainte à l'émission	:	

Détenteur/Titulaire

Responsable	Numéro	Nom de compagnie	Pourcentage	Prénom	Nom	Catégorie
✔	5776	Construction et Pavage Portneuf inc.	100			Personne morale

Québec
© Gouvernement du Québec, 2003-2023

Titres miniers

Localisation sur la carte

Type de titre	CDC
Numéro du titre	2560886
Numéro de feuillet SNRC	21N11
Canton/Seigneurie	
Type de polygone	Cellule
Localisation du titre	21N11 X 0025 0019 0
Numéro de lot/colonne	0019
Numéro de rangée (cellules)/bloc (blocs feuillets)	0025
Numéro de rang/bloc (cantons et parcelles)	
Superficie du polygone (ha)	57.9
Numéro de section	0

Description des titres miniers

Statut du titre	Actif
Description	PL 103 Période de validité suspendue du 9 avril 2020 au 9 avril 2021, Déc. minis. 2020-04-09, (32-22283)
Date d'inscription	2020-03-27 00:00:00
Date d'expiration	2024-03-26 23:59:59
Nombre d'échéances	0
Nombre de renouvellements	0
Date anniversaire	
Date de jalonnement	
Excédent au titre	0
Superficie du titre (ha)	57.9
Commentaire de localisation	
Numéro séquentiel du site SMS	
Travaux requis au prochain renouvellement	1200
Description de contrainte à l'émission	

Détenteur/Titulaire

Responsable	Numéro	Nom de compagnie	Pourcentage	Prénom	Nom	Catégorie
✓	5776	Construction et Pavage Portneuf inc.	100			Personne morale

© Gouvernement du Québec, 2003-2023

Titres miniers

Localisation sur la carte

Type de titre	:	CDC
Numéro du titre	:	2560884
Numéro de feuillet SNRC	:	21N11
Canton/Seigneurie	:	
Type de polygone	:	Cellule
Localisation du titre	:	21N11 X 0024 0020 0
Numéro de lot/colonne	:	0020
Numéro de rangée (cellules)/bloc (blocs feuillets)	:	0024
Numéro de rang/bloc (cantons et parcelles)	:	
Superficie du polygone (ha)	:	57.91
Numéro de section	:	0

Description des titres miniers

Statut du titre	:	Actif
Description	:	PL 103 Période de validité suspendue du 9 avril 2020 au 9 avril 2021, Déc. minis. 2020-04-09, (32-22283)
Date d'inscription	:	2020-03-27 00:00:00
Date d'expiration	:	2024-03-26 23:59:59
Nombre d'échéances	:	0
Nombre de renouvellements	:	0
Date anniversaire	:	
Date de jalonnement	:	
Excédent au titre	:	0
Superficie du titre (ha)	:	57.91
Commentaire de localisation	:	
Numéro séquentiel du site SMS	:	
Travaux requis au prochain renouvellement	:	1200
Description de contrainte à l'émission	:	

Détenteur/Titulaire

Responsable	Numéro	Nom de compagnie	Pourcentage	Prénom	Nom	Catégorie
✓	5776	Construction et Pavage Portneuf inc.	100			Personne morale

© Gouvernement du Québec, 2003-2023

Titres miniers — 1 de 3

Localisation sur la carte

Type de titre	CDC
Numéro du titre	2415601
Numéro de feuillet SNRC	21N11
Canton/Seigneurie	
Type de polygone	Cellule
Localisation du titre	21N11 X 0024 0023 0
Numéro de lot/colonne	0023
Numéro de rangée (cellules)/bloc (blocs feuillets)	0024
Numéro de rang/bloc (cantons et parcelles)	
Superficie du polygone (ha)	57.91
Numéro de section	0

Description des titres miniers

Statut du titre	Expiré (Échu)
Description	
Date d'inscription	2014-11-05 00:00:00
Date d'expiration	2016-11-04 23:59:59
Nombre d'échéances	0
Nombre de renouvellements	0
Date anniversaire	
Date de jalonnement	
Excédent au titre	0
Superficie du titre (ha)	57.91
Commentaire de localisation	
Numéro séquentiel du site SMS	
Travaux requis au prochain renouvellement	1200
Description de contrainte à l'émission	

Détenteur/Titulaire

Responsable	Numéro	Nom de compagnie	Pourcentage	Prénom	Nom	Catégorie
✓	199	Beton Provincial Ltee	100			Personne morale

Titres miniers — 2 de 3

Localisation sur la carte

Type de titre	CDC
Numéro du titre	2473006
Numéro de feuillet SNRC	21N11
Canton/Seigneurie	
Type de polygone	Cellule
Localisation du titre	21N11 X 0024 0023 0
Numéro de lot/colonne	0023
Numéro de rangée (cellules)/bloc (blocs feuillets)	0024
Numéro de rang/bloc (cantons et parcelles)	
Superficie du polygone (ha)	57.91
Numéro de section	0

Description des titres miniers

Statut du titre	Expiré (Échu)
Description	
Date d'inscription	2017-01-18 00:00:00
Date d'expiration	2019-01-17 23:59:59
Nombre d'échéances	0
Nombre de renouvellements	0
Date anniversaire	
Date de jalonnement	
Excédent au titre	0
Superficie du titre (ha)	57.91
Commentaire de localisation	
Numéro séquentiel du site SMS	
Travaux requis au prochain renouvellement	1200
Description de contrainte à l'émission	

Détenteur/Titulaire

Responsable	Numéro	Nom de compagnie	Pourcentage	Prénom	Nom	Catégorie
✓	199	Beton Provincial Ltee	100			Personne morale

Titres miniers — 3 de 3

Localisation sur la carte

Type de titre	CDC
Numéro du titre	2532437
Numéro de feuillet SNRC	21N11
Canton/Seigneurie	
Type de polygone	Cellule
Localisation du titre	21N11 X 0024 0023 0
Numéro de lot/colonne	0023
Numéro de rangée (cellules)/bloc (blocs feuillets)	0024
Numéro de rang/bloc (cantons et parcelles)	
Superficie du polygone (ha)	57.91
Numéro de section	0

Description des titres miniers

Statut du titre	Actif
Description	PL 103 Période de validité suspendue du 9 avril 2020 au 9 avril 2021, Déc. minis. 2020-04-09, (32-22283)
Date d'inscription	2019-03-01 00:00:00
Date d'expiration	2023-02-28 23:59:59
Nombre d'échéances	0
Nombre de renouvellements	0
Date anniversaire	
Date de jalonnement	
Excédent au titre	0
Superficie du titre (ha)	57.91
Commentaire de localisation	
Numéro séquentiel du site SMS	
Travaux requis au prochain renouvellement	1200
Description de contrainte à l'émission	Affecté par : Bail exclusif de SMS

Détenteur/Titulaire

Responsable	Numéro	Nom de compagnie	Pourcentage	Prénom	Nom	Catégorie
✓	199	Beton Provincial Ltee	100			Personne morale

Politique de confidentialité | Nous joindre
Québec
© Gouvernement du Québec, 2003-2023

Titres miniers — 1 de 3

Localisation sur la carte

Type de titre	CDC
Numéro du titre	2415602
Numéro de feuillet SNRC	21N11
Canton/Seigneurie	
Type de polygone	Cellule
Localisation du titre	21N11 X 0025 0022 0
Numéro de lot/colonne	0022
Numéro de rangée (cellules)/bloc (blocs feuillets)	0025
Numéro de rang/bloc (cantons et parcelles)	
Superficie du polygone (ha)	57.9
Numéro de section	0

Description des titres miniers

Statut du titre	Expiré (Échu)
Description	
Date d'inscription	2014-11-05 00:00:00
Date d'expiration	2016-11-04 23:59:59
Nombre d'échéances	0
Nombre de renouvellements	0
Date anniversaire	
Date de jalonnement	
Excédent au titre	0
Superficie du titre (ha)	57.9
Commentaire de localisation	
Numéro séquentiel du site SMS	
Travaux requis au prochain renouvellement	1200
Description de contrainte à l'émission	

Détenteur/Titulaire

Responsable	Numéro	Nom de compagnie	Pourcentage	Prénom	Nom	Catégorie
✓	199	Beton Provincial Ltee	100			Personne morale

Titres miniers — 2 de 3

Localisation sur la carte

Type de titre	CDC
Numéro du titre	2473007
Numéro de feuillet SNRC	21N11
Canton/Seigneurie	
Type de polygone	Cellule
Localisation du titre	21N11 X 0025 0022 0
Numéro de lot/colonne	0022
Numéro de rangée (cellules)/bloc (blocs feuillets)	0025
Numéro de rang/bloc (cantons et parcelles)	
Superficie du polygone (ha)	57.9
Numéro de section	0

Description des titres miniers

Statut du titre	Expiré (Échu)
Description	
Date d'inscription	2017-01-18 00:00:00
Date d'expiration	2019-01-17 23:59:59
Nombre d'échéances	0
Nombre de renouvellements	0
Date anniversaire	
Date de jalonnement	
Excédent au titre	0
Superficie du titre (ha)	57.9
Commentaire de localisation	
Numéro séquentiel du site SMS	
Travaux requis au prochain renouvellement	1200
Description de contrainte à l'émission	

Détenteur/Titulaire

Responsable	Numéro	Nom de compagnie	Pourcentage	Prénom	Nom	Catégorie
✓	199	Beton Provincial Ltee	100			Personne morale

Titres miniers — 3 de 3

Localisation sur la carte

Type de titre	CDC
Numéro du titre	2532438
Numéro de feuillet SNRC	21N11
Canton/Seigneurie	
Type de polygone	Cellule
Localisation du titre	21N11 X 0025 0022 0
Numéro de lot/colonne	0022
Numéro de rangée (cellules)/bloc (blocs feuillets)	0025
Numéro de rang/bloc (cantons et parcelles)	
Superficie du polygone (ha)	57.9
Numéro de section	0

Description des titres miniers

Statut du titre	Actif
Description	PL 103 Période de validité suspendue du 9 avril 2020 au 9 avril 2021, Déc. minis. 2020-04-09, (32-22283)
Date d'inscription	2019-03-01 00:00:00
Date d'expiration	2023-02-28 23:59:59
Nombre d'échéances	0
Nombre de renouvellements	0
Date anniversaire	
Date de jalonnement	
Excédent au titre	0
Superficie du titre (ha)	57.9
Commentaire de localisation	
Numéro séquentiel du site SMS	
Travaux requis au prochain renouvellement	1200
Description de contrainte à l'émission	

Détenteur/Titulaire

Responsable	Numéro	Nom de compagnie	Pourcentage	Prénom	Nom	Catégorie
✓	199	Beton Provincial Ltee	100			Personne morale

© Gouvernement du Québec, 2003-2023

Titres miniers — 1 de 3

Localisation sur la carte

Type de titre	CDC
Numéro du titre	2415603
Numéro de feuillet SNRC	21N11
Canton/Seigneurie	
Type de polygone	Cellule
Localisation du titre	21N11 X 0025 0023 0
Numéro de lot/colonne	0023
Numéro de rangée (cellules)/bloc (blocs feuillets)	0025
Numéro de rang/bloc (cantons et parcelles)	
Superficie du polygone (ha)	57.9
Numéro de section	0

Description des titres miniers

Statut du titre	Expiré (Échu)
Description	
Date d'inscription	2014-11-05 00:00:00
Date d'expiration	2016-11-04 23:59:59
Nombre d'échéances	0
Nombre de renouvellements	0
Date anniversaire	
Date de jalonnement	
Excédent au titre	0
Superficie du titre (ha)	57.9
Commentaire de localisation	
Numéro séquentiel du site SMS	
Travaux requis au prochain renouvellement	1200
Description de contrainte à l'émission	

Détenteur/Titulaire

Responsable	Numéro	Nom de compagnie	Pourcentage	Prénom	Nom	Catégorie
✓	199	Beton Provincial Ltee	100			Personne morale

Titres miniers — 2 de 3

Localisation sur la carte

Type de titre	CDC
Numéro du titre	2473008
Numéro de feuillet SNRC	21N11
Canton/Seigneurie	
Type de polygone	Cellule
Localisation du titre	21N11 X 0025 0023 0
Numéro de lot/colonne	0023
Numéro de rangée (cellules)/bloc (blocs feuillets)	0025
Numéro de rang/bloc (cantons et parcelles)	
Superficie du polygone (ha)	57.9
Numéro de section	0

Description des titres miniers

Statut du titre	Expiré (Échu)
Description	
Date d'inscription	2017-01-18 00:00:00
Date d'expiration	2019-01-17 23:59:59
Nombre d'échéances	0
Nombre de renouvellements	0
Date anniversaire	
Date de jalonnement	
Excédent au titre	0
Superficie du titre (ha)	57.9
Commentaire de localisation	
Numéro séquentiel du site SMS	
Travaux requis au prochain renouvellement	1200
Description de contrainte à l'émission	

Détenteur/Titulaire

Responsable	Numéro	Nom de compagnie	Pourcentage	Prénom	Nom	Catégorie
✓	199	Beton Provincial Ltee	100			Personne morale

Titres miniers — 3 de 3

Localisation sur la carte

Type de titre	CDC
Numéro du titre	2532439
Numéro de feuillet SNRC	21N11
Canton/Seigneurie	
Type de polygone	Cellule
Localisation du titre	21N11 X 0025 0023 0
Numéro de lot/colonne	0023
Numéro de rangée (cellules)/bloc (blocs feuillets)	0025
Numéro de rang/bloc (cantons et parcelles)	
Superficie du polygone (ha)	57.9
Numéro de section	0

Description des titres miniers

Statut du titre	Actif
Description	PL 103 Période de validité suspendue du 9 avril 2020 au 9 avril 2021, Déc. minis. 2020-04-09, (32-22283)
Date d'inscription	2019-03-01 00:00:00
Date d'expiration	2023-02-28 23:59:59
Nombre d'échéances	0
Nombre de renouvellements	0
Date anniversaire	
Date de jalonnement	
Excédent au titre	0
Superficie du titre (ha)	57.9
Commentaire de localisation	
Numéro séquentiel du site SMS	
Travaux requis au prochain renouvellement	1200
Description de contrainte à l'émission	Affecté par : Bail exclusif de SMS

Détenteur/Titulaire

Responsable	Numéro	Nom de compagnie	Pourcentage	Prénom	Nom	Catégorie
✓	199	Beton Provincial Ltee	100			Personne morale

Politique de confidentialité | Nous joindre
Québec
© Gouvernement du Québec, 2003-2023

Titres miniers — 1 de 2

Localisation sur la carte

Type de titre	CDC
Numéro du titre	2254717
Numéro de feuillet SNRC	21N11
Canton/Seigneurie	
Type de polygone	Cellule
Localisation du titre	21N11 X 0023 0023 0
Numéro de lot/colonne	0023
Numéro de rangée (cellules)/bloc (blocs feuillets)	0023
Numéro de rang/bloc (cantons et parcelles)	
Superficie du polygone (ha)	57.92
Numéro de section	0

Description des titres miniers

Statut du titre	Expiré (Échu)
Description	Période de validité suspendue du 9 avril 2020 au 9 avril 2021, Déc. minis. 2020-04-09, (32-22283)
Date d'inscription	2010-10-20 00:00:00
Date d'expiration	2021-10-19 23:59:59
Nombre d'échéances	0
Nombre de renouvellements	4
Date anniversaire	
Date de jalonnement	
Excédent au titre	0
Superficie du titre (ha)	57.92
Commentaire de localisation	
Numéro séquentiel du site SMS	
Travaux requis au prochain renouvellement	1800
Description de contrainte à l'émission	

Détenteur/Titulaire

Responsable	Numéro	Nom de compagnie	Pourcentage	Prénom	Nom	Catégorie
✓	3293	Construction BML, Division de Sintra inc.	100			Personne morale

Titres miniers — 2 de 2

Localisation sur la carte

Type de titre	CDC
Numéro du titre	2631804
Numéro de feuillet SNRC	21N11
Canton/Seigneurie	
Type de polygone	Cellule
Localisation du titre	21N11 X 0023 0023 0
Numéro de lot/colonne	0023
Numéro de rangée (cellules)/bloc (blocs feuillets)	0023
Numéro de rang/bloc (cantons et parcelles)	
Superficie du polygone (ha)	57.92
Numéro de section	0

Description des titres miniers

Statut du titre	Actif
Description	
Date d'inscription	2022-01-05 00:00:00
Date d'expiration	2025-01-04 23:59:59
Nombre d'échéances	0
Nombre de renouvellements	0
Date anniversaire	
Date de jalonnement	
Excédent au titre	0
Superficie du titre (ha)	57.92
Commentaire de localisation	
Numéro séquentiel du site SMS	
Travaux requis au prochain renouvellement	1200
Description de contrainte à l'émission	

Détenteur/Titulaire

Responsable	Numéro	Nom de compagnie	Pourcentage	Prénom	Nom	Catégorie
✓	100377	Les carrières Dubé et Fils inc.	100			Personne morale

Politique de confidentialité | Nous joindre
Québec
© Gouvernement du Québec, 2003-2023