



Importance des milieux humides le long de la rivière du Moulin à Baude

Présentation du mémoire rédigé dans le cadre de du PABE sur le projet de création du parc national des Dunes-de-Tadoussac

15/05/2024

Présenté par l'Organisme des bassins versants de la Haute-Côte-Nord

Bruno Proulx | *B. Sc. (biologie) et M. Sc. (géographie)*
Éloïse Gagné | *B. sc. (environnement)*



L'OBV de la Haute-Côte-Nord

Par la concertation avec le milieu, la mise à profit de son expertise et la sensibilisation du public, l'Organisme des Bassins versants de la Haute-Côte-Nord (OBVHCN) favorise la bonne gestion, la mise en valeur et la protection de l'eau douce.



Rivière du Moulin à Baude

Le Plan directeur de l'eau 2024-2034¹

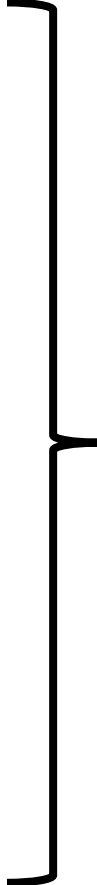
Objectifs en lien avec les milieux humides

4.1.2 Protéger 15% des milieux humides des municipalités et des communautés innues.

4.1.3 Protéger 15% des milieux hydriques des municipalités et communautés innues.

4.1.4 Restaurer un milieu humide.

4.1.5 Créer un milieu humide.



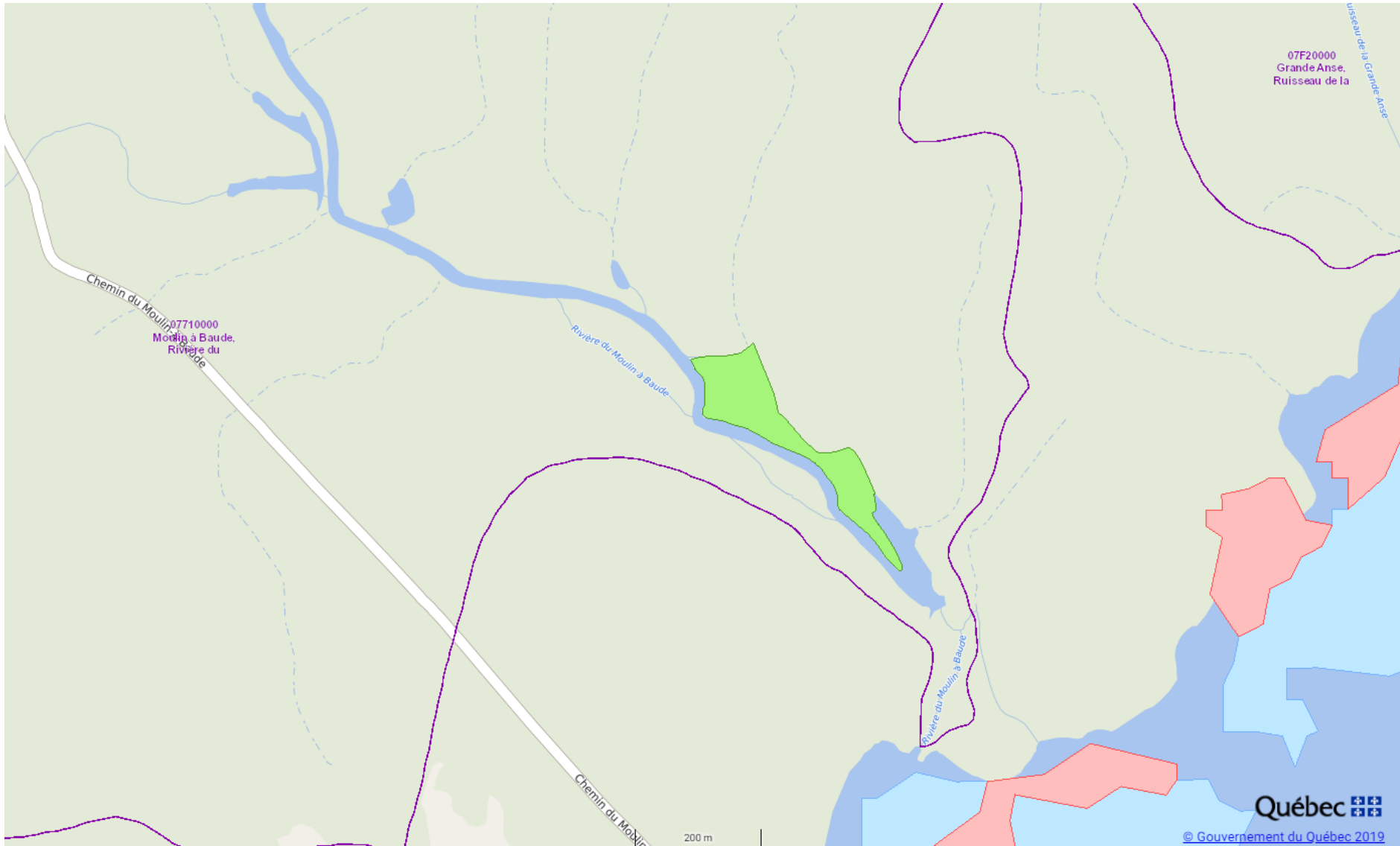
Formulés et adoptés par les représentants de la Table de concertation de l'eau de la Haute-Côte-Nord

Les milieux humides de la rivière du Moulin à Baude

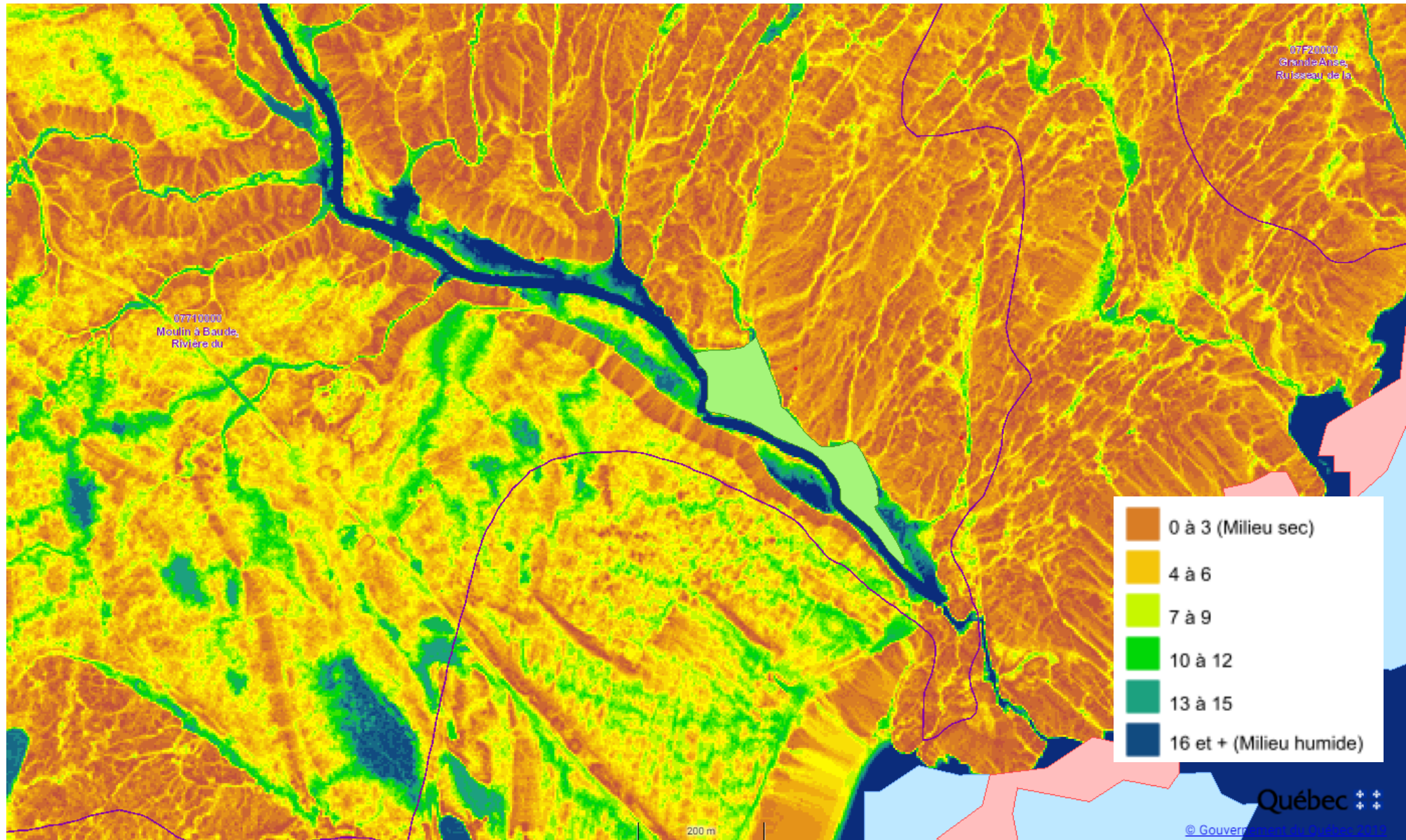


Rivière du Moulin à Baude

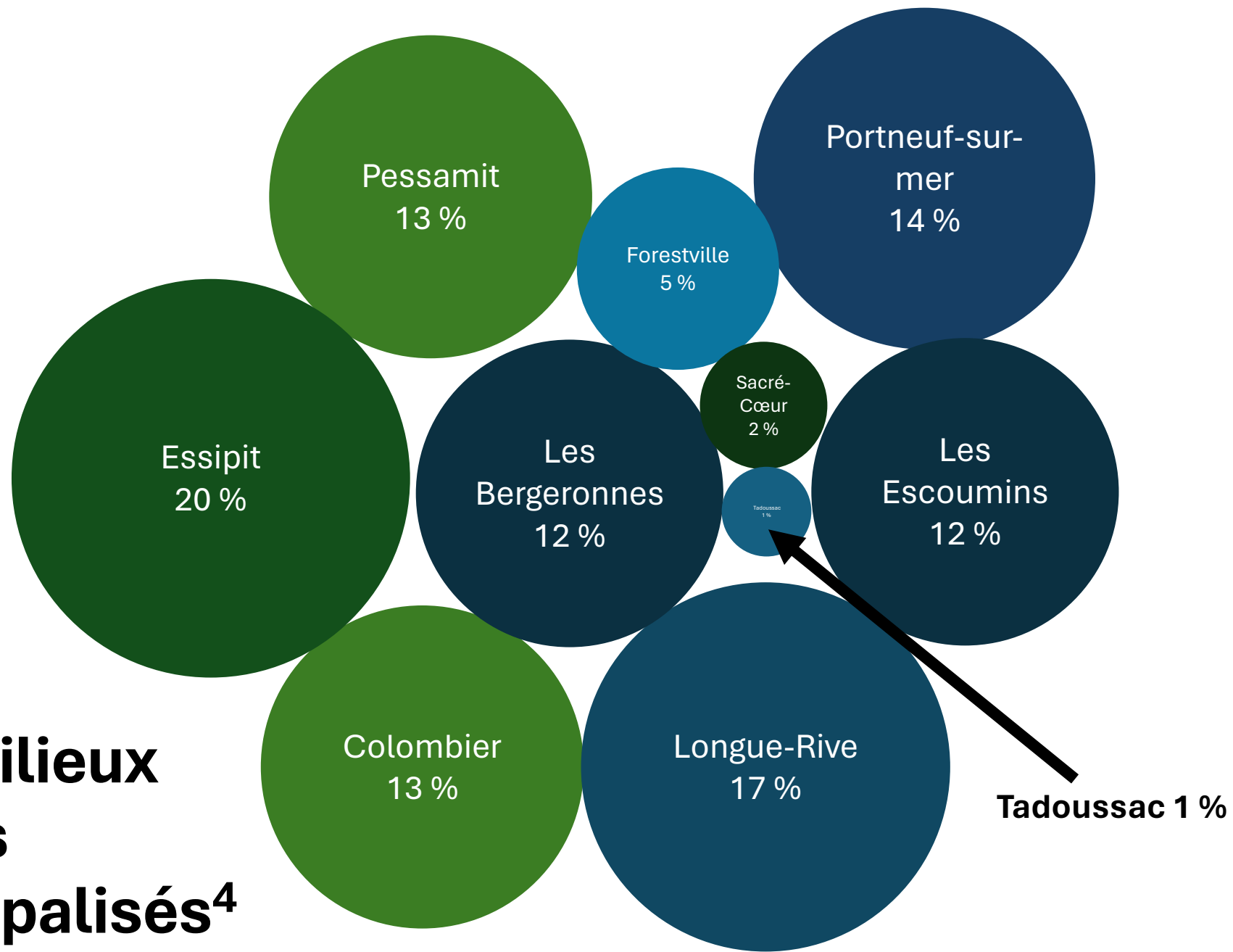
Carte des milieux humides potentiels²



Carte de l'indice d'humidité topographique LiDAR³



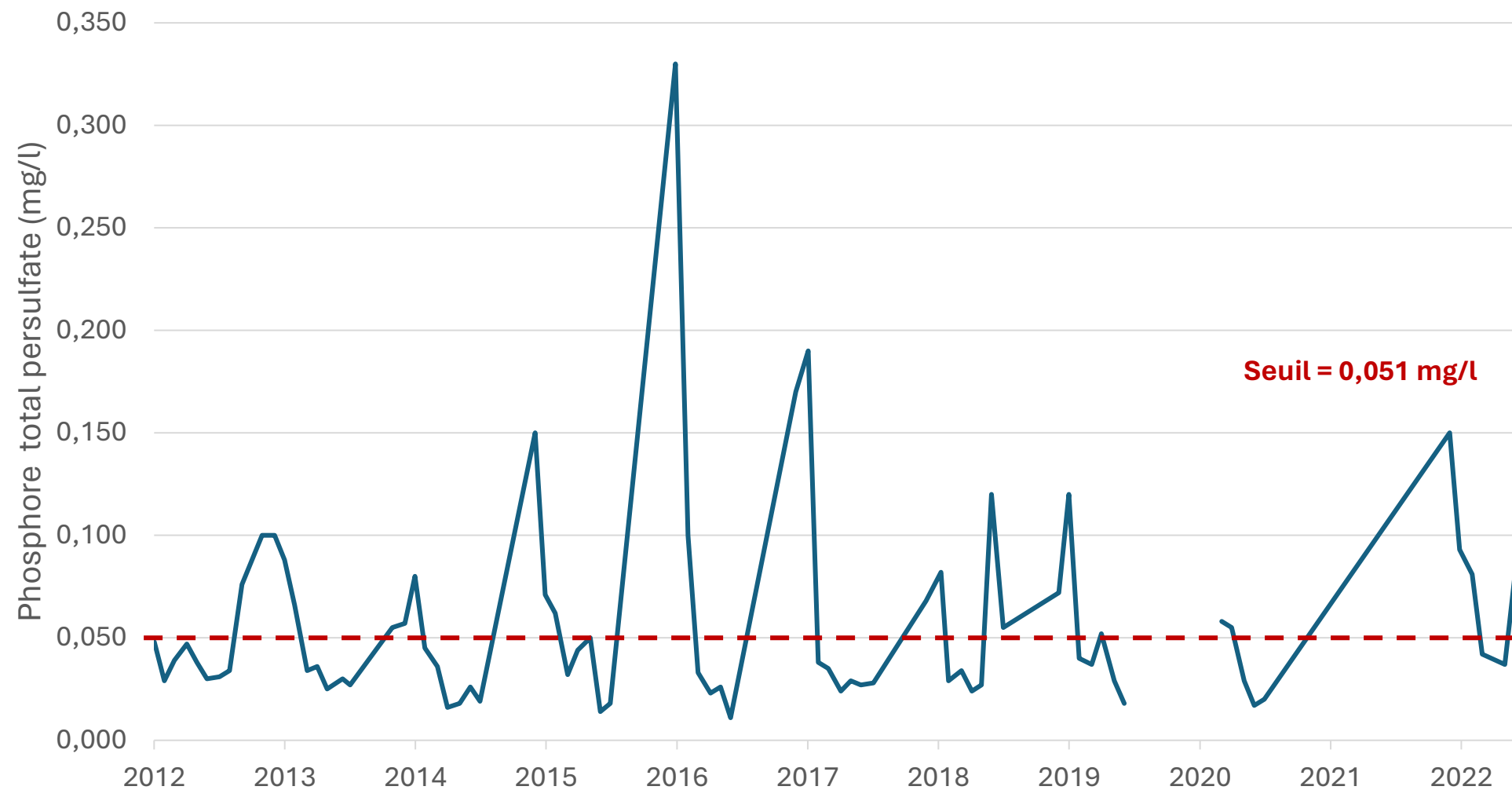
Proportion des milieux humides dans les territoires municipalisés⁴



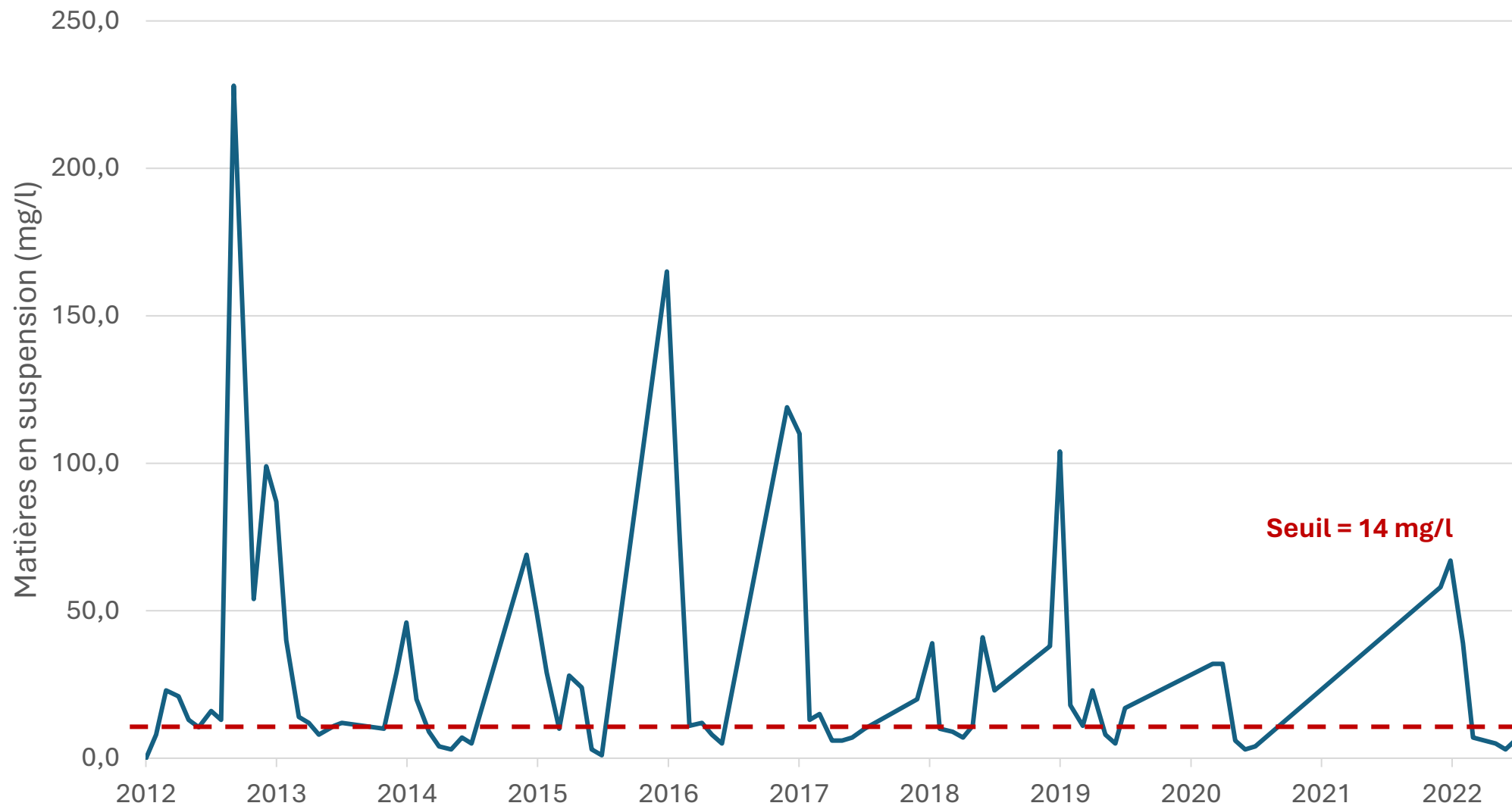
Qualité de la rivière du Moulin à Baude



Dépassement taux de phosphore⁶



Dépassement taux de matières en suspension⁷



Services écosystémiques

- Habitat pour la biodiversité
- Rétention des sédiments
- Traitement des déchets
- Loisirs et tourisme



Recommandations

1. Caractériser les milieux humides dans les limites du projet, particulièrement ceux qui bordent la rivière.
2. Mettre en valeur les milieux humides le long de la rivière du Moulin à Baude.
3. Assurer la conservation des milieux humides riverains de la rivière en raison des services écosystémiques qu'ils rendent.

Références

1. Organismes des bassins versants de la Haute-Côte-Nord. (2024). *Présentation de Plan directeur de l'eau de la zone de gestion intégrée de l'eau par bassins versants de la Haute-Côte-Nord*. Version provisoire. 47 page + annexes. [Lien](#)
2. Données extraites de Forêt ouverte. (2024) [Lien](#)
3. Données extraites de Forêt ouverte. (2024). [Lien](#)
4. Organisme des Bassins Versants de la Haute-Côte-Nord (OBVHCN). (2022). *Milieus humides et services écosystémiques : Portrait de la Haute-Côte-Nord et du territoire de la communauté innue de Pessamit*. 62 pages. [Lien](#)
5. Données extraites de Forêt ouverte. (2024). [Lien](#)
6. Données extraites de l'Atlas de l'eau. (2024). [Lien](#)
7. Données extraites de l'Atlas de l'eau. (2024). [Lien](#)