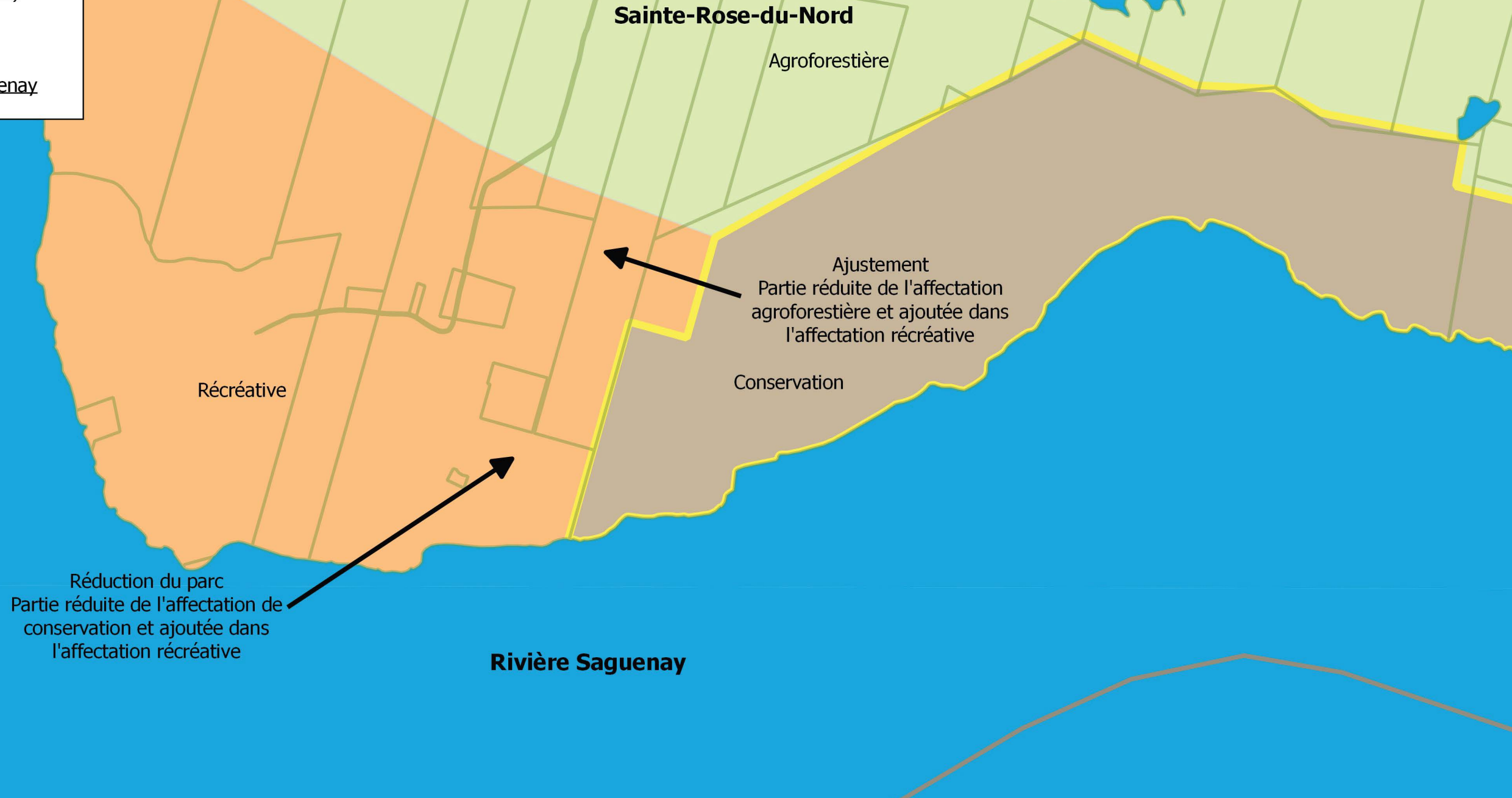


SCHÉMA D'AMÉNAGEMENT ET DE DÉVELOPPEMENT RÉVISÉ

Les grandes affectations du territoire (après)

Carte 15 (extrait) Secteur 1

Couronne-Nord de la MRC du Fjord-du-Saguenay




Réduction du parc
Partie réduite de l'affectation de conservation et ajoutée dans l'affectation récréative

Ajustement
Partie réduite de l'affectation agroforestière et ajoutée dans l'affectation récréative

Règlement numéro 16-356 modifiant le schéma d'aménagement et de développement révisé de la MRC du Fjord-du-Saguenay afin d'apporter les ajustements nécessaires suite à la révision des limites du parc national du Fjord-du-Saguenay par le décret 86-2016

374 DB6.6.2
Projet d'optimisation et d'ajout d'un procédé thermique de traitement de sols et d'autres matières contaminés à Saint-Ambroise
6212-03-128



MRC du Fjord-du-Saguenay
3110, boulevard Martel
Saint-Honoré (Québec) G0V 1L0
Tél.: 418-673-1705 Fax: 418-673-7205

Préparé par : Frank Tremblay
Aménagement du territoire
Le 10 janvier 2017

Légende:

- Limite MRC
- Limites municipales
- Matrice
- Nouvelle délimitation du Parc national du Fjord-du-Saguenay

Grandes affectations du sol

- Conservation
- Agricole dynamique
- Agricole viable
- Agricole dévitalisée
- Agroforestière
- Forestière
- Récréative
- Récréotouristique
- Urbaine

Nord:



Échelle:

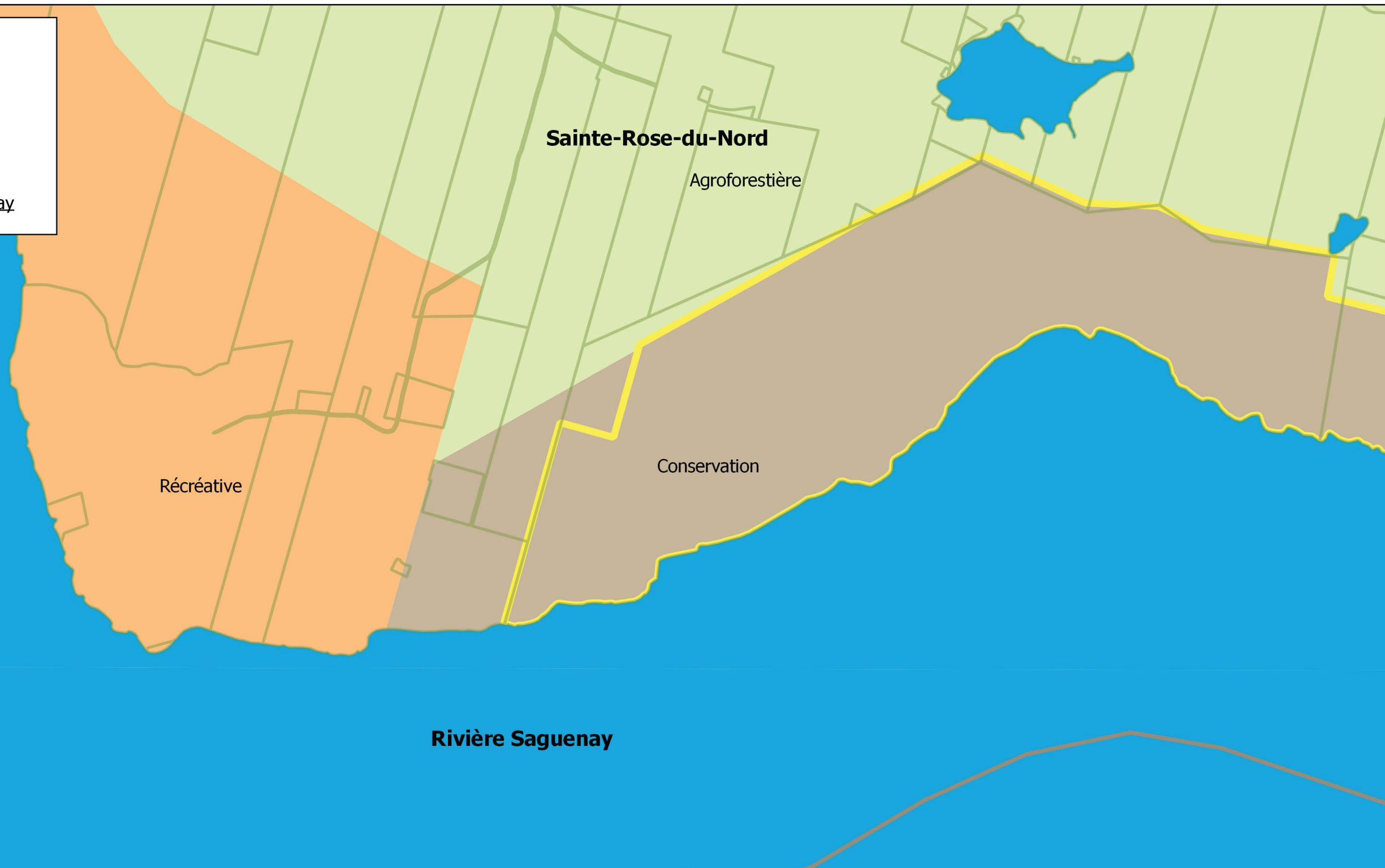
1 : 20 000

SCHÉMA D'AMÉNAGEMENT ET DE DÉVELOPPEMENT RÉVISÉ

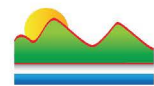
Les grandes affectations du territoire (avant)

Carte 15 (extrait) Secteur 1

Couronne-Nord de la MRC du Fjord-du-Saguenay



Règlement numéro 16-356 modifiant le schéma d'aménagement et de développement révisé de la MRC du Fjord-du-Saguenay afin d'apporter les ajustements nécessaires suite à la révision des limites du parc national du Fjord-du-Saguenay par le décret 86-2016



MRC du Fjord-du-Saguenay

3110, boulevard Martel
Saint-Honoré (Québec) G0V 1L0
Tél.: 418-673-1705 Fax: 418-673-7205

Préparé par : Frank Tremblay
Aménagement du territoire
Le 10 janvier 2017

Légende:

- Limite MRC
- Limites municipales

- Matrice
- Nouvelle délimitation du Parc national du Fjord-du-Saguenay

Grandes affectations du sol

- | | |
|----------------------|-------------------|
| Conservation | Forestière |
| Agricole dynamique | Récréative |
| Agricole viable | Récréotouristique |
| Agricole dévitalisée | Urbaine |
| Agroforestière | |

Nord:



Échelle:

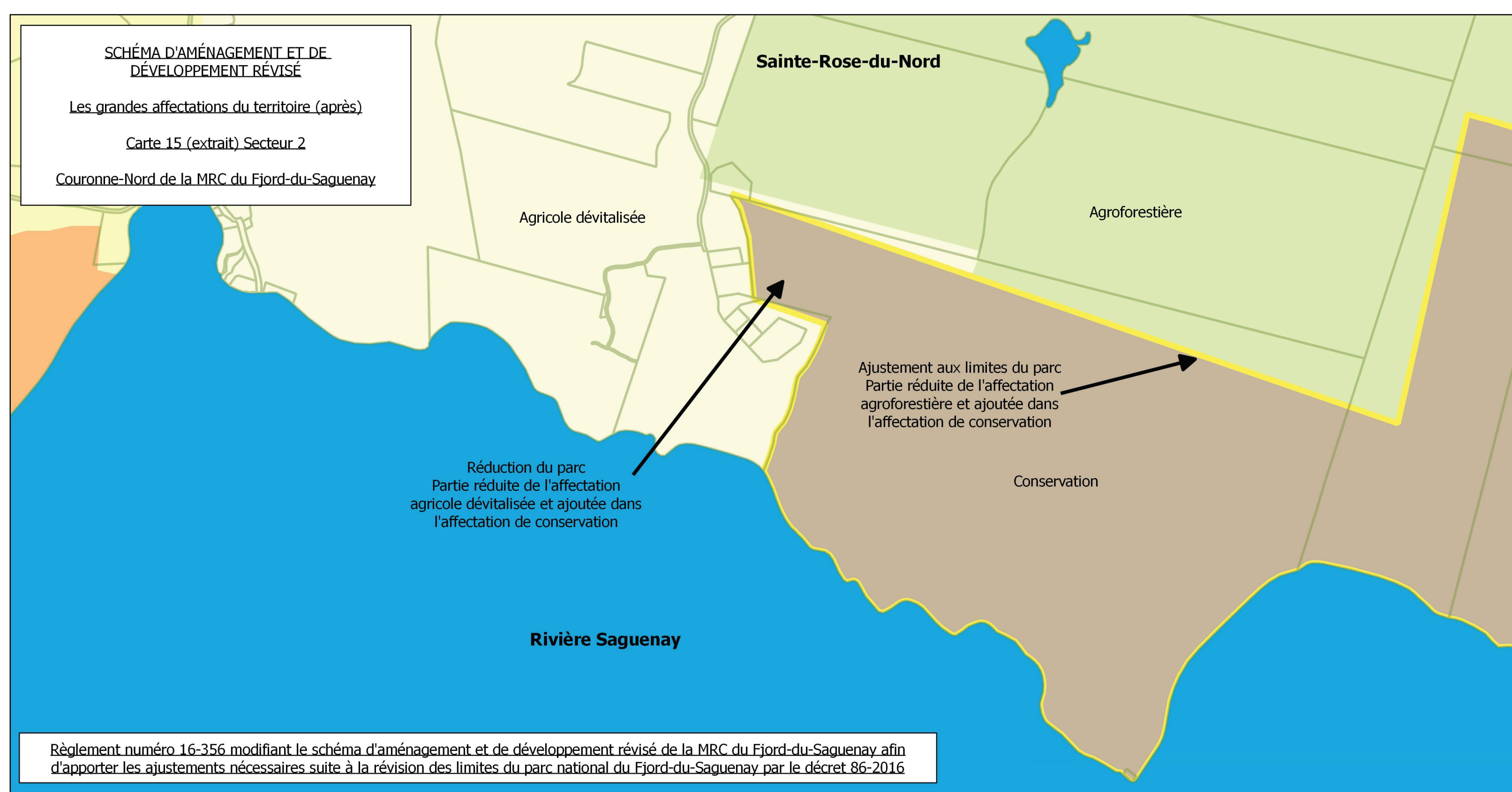
1 : 20 000

SCHÉMA D'AMÉNAGEMENT ET DE DÉVELOPPEMENT RÉVISÉ

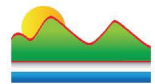
Les grandes affectations du territoire (après)

Carte 15 (extrait) Secteur 2

Couronne-Nord de la MRC du Fjord-du-Saguenay



Règlement numéro 16-356 modifiant le schéma d'aménagement et de développement révisé de la MRC du Fjord-du-Saguenay afin d'apporter les ajustements nécessaires suite à la révision des limites du parc national du Fjord-du-Saguenay par le décret 86-2016



MRC du Fjord-du-Saguenay

3110, boulevard Martel
Saint-Honoré (Québec) G0V 1L0
Tél.: 418-673-1705 Fax: 418-673-7205

Préparé par : Frank Tremblay
Aménagement du territoire
Le 10 janvier 2017

Légende:

— Limite MRC
— Limites municipales

□ Matrice

□ Nouvelle délimitation du Parc national du Fjord-du-Saguenay

Grandes affectations du sol

■ Conservation
■ Agricole dynamique
■ Agricole viable
■ Agricole dévitalisée
■ Agroforestière

■ Forestière
■ Récréative
■ Récréotouristique
■ Urbaine

Nord:



Échelle:

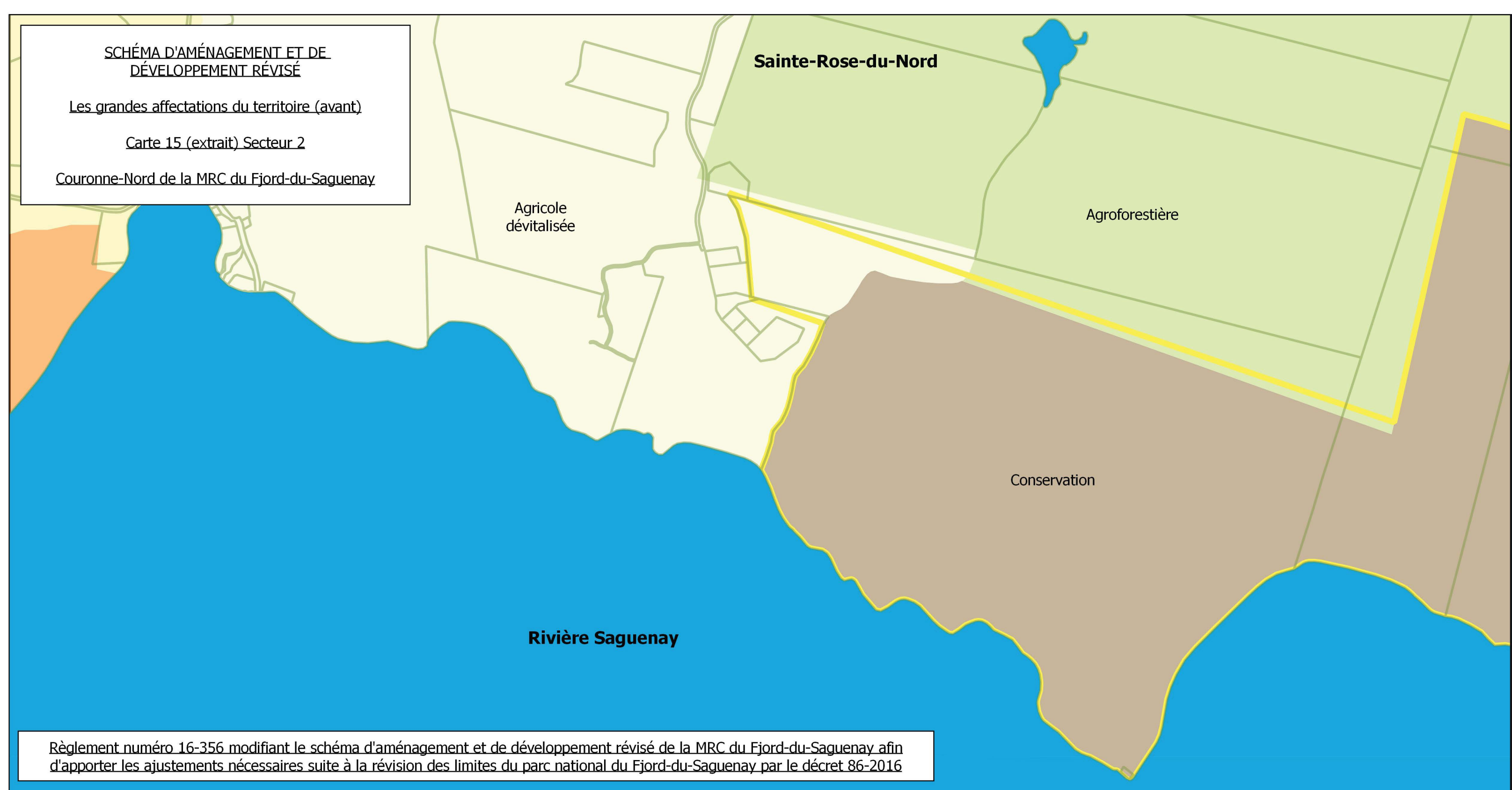
1 : 10 000

SCHÉMA D'AMÉNAGEMENT ET DE DÉVELOPPEMENT RÉVISÉ

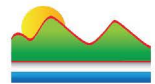
Les grandes affectations du territoire (avant)

Carte 15 (extrait) Secteur 2

Couronne-Nord de la MRC du Fjord-du-Saguenay



Règlement numéro 16-356 modifiant le schéma d'aménagement et de développement révisé de la MRC du Fjord-du-Saguenay afin d'apporter les ajustements nécessaires suite à la révision des limites du parc national du Fjord-du-Saguenay par le décret 86-2016



MRC du Fjord-du-Saguenay

3110, boulevard Martel
Saint-Honoré (Québec) G0V 1L0
Tél.: 418-673-1705 Fax: 418-673-7205

Préparé par : Frank Tremblay
Aménagement du territoire
Le 10 janvier 2017

Légende:

- Limite MRC
- Limites municipales

- Matrice
- ▭ Nouvelle délimitation du Parc national du Fjord-du-Saguenay

Grandes affectations du sol

- Conservation
- Agricole dynamique
- Agricole viable
- Agricole dévitalisée
- Agroforestière
- Forestière
- Récréative
- Récréotouristique
- Urbaine

Nord:



Échelle:

1 : 10 000

SCHÉMA D'AMÉNAGEMENT ET DE DÉVELOPPEMENT RÉVISÉ

Les grandes affectations du territoire (après)

Carte 17 (extrait) Secteur 3

TNO de la MRC du Fjord-du-Saguenay

Sainte-Rose-du-Nord

TNO Mont-Valin

Récréative


Conservation

Conservation

Réduction du parc
Partie réduite de l'affectation de conservation et ajoutée dans l'affectation récréative

Rivière Saguenay

Règlement numéro 16-356 modifiant le schéma d'aménagement et de développement révisé de la MRC du Fjord-du-Saguenay afin d'apporter les ajustements nécessaires suite à la révision des limites du parc national du Fjord-du-Saguenay par le décret 86-2016



MRC du Fjord-du-Saguenay

3110, boulevard Martel
Saint-Honoré (Québec) G0V 1L0
Tél.: 418-673-1705 Fax: 418-673-7205

Préparé par : Frank Tremblay
Aménagement du territoire
Le 10 janvier 2017

Légende:

— Limite MRC
— Limites municipales

□ Matrice

▭ Nouvelle délimitation du Parc national du Fjord-du-Saguenay

Grandes affectations du sol

Conservation

Agricole dynamique

Agricole viable

Agricole dévitalisée

Agroforestière

Forestière

Récréative

Récréotouristique

Urbaine

Nord:



Échelle:

1 : 5 000

SCHÉMA D'AMÉNAGEMENT ET DE DÉVELOPPEMENT RÉVISÉ

Les grandes affectations du territoire (avant)

Carte 17 (extrait) Secteur 3

TNO de la MRC du Fjord-du-Saguenay

Sainte-Rose-du-Nord

**TNO
Mont-Valin**


Récréative

Conservation

Conservation

Rivière Saguenay

Règlement numéro 16-356 modifiant le schéma d'aménagement et de développement révisé de la MRC du Fjord-du-Saguenay afin d'apporter les ajustements nécessaires suite à la révision des limites du parc national du Fjord-du-Saguenay par le décret 86-2016



MRC du Fjord-du-Saguenay

3110, boulevard Martel
Saint-Honoré (Québec) G0V 1L0
Tél.: 418-673-1705 Fax: 418-673-7205

Préparé par : Frank Tremblay
Aménagement du territoire
Le 10 janvier 2017

Légende:

— Limite MRC
— Limites municipales

□ Matrice

▭ Nouvelle délimitation du Parc national du Fjord-du-Saguenay

Grandes affectations du sol

Conservation

Agricole dynamique

Agricole viable

Agricole dévitalisée

Agroforestière

Forestière

Récréative

Récréotouristique

Urbaine

Nord:



Échelle:

1 : 5 000

SCHÉMA D'AMÉNAGEMENT ET DE DÉVELOPPEMENT RÉVISÉ

Les grandes affectations du territoire (après)

Carte 17 (extrait) Secteur 4

TNO de la MRC du Fjord-du-Saguenay

TNO
Mont-Valin


Rivière Sainte-
Marguerite

Forestière

Conservation

Réduction du parc
Partie réduite de l'affectation de
conservation et ajoutée dans
l'affectation forestière

Règlement numéro 16-356 modifiant le schéma d'aménagement et de développement révisé de la MRC du Fjord-du-Saguenay afin d'apporter les ajustements nécessaires suite à la révision des limites du parc national du Fjord-du-Saguenay par le décret 86-2016



MRC du Fjord-du-Saguenay

3110, boulevard Martel
Saint-Honoré (Québec) G0V 1L0
Tél.: 418-673-1705 Fax: 418-673-7205

Préparé par : Frank Tremblay
Aménagement du territoire
Le 10 janvier 2017

Légende:

— Limite MRC
— Limites municipales

□ Matrice
□ Nouvelle délimitation du Parc national du Fjord-du-Saguenay

Grandes affectations du sol

■ Conservation
■ Agricole dynamique
■ Agricole viable
■ Agricole dévitalisée
■ Agroforestière
■ Forestière
■ Récréative
■ Récréotouristique
■ Urbaine

Nord:



Échelle:

1 : 5 000

SCHÉMA D'AMÉNAGEMENT ET DE DÉVELOPPEMENT RÉVISÉ

Les grandes affectations du territoire (avant)

Carte 17 (extrait) Secteur 4

TNO de la MRC du Fjord-du-Saguenay

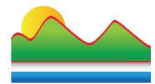
TNO
Mont-Valin

Rivière Sainte-
Marguerite

Forestière

Conservation

Règlement numéro 16-356 modifiant le schéma d'aménagement et de développement révisé de la MRC du Fjord-du-Saguenay afin d'apporter les ajustements nécessaires suite à la révision des limites du parc national du Fjord-du-Saguenay par le décret 86-2016



MRC du Fjord-du-Saguenay

3110, boulevard Martel
Saint-Honoré (Québec) G0V 1L0
Tél.: 418-673-1705 Fax: 418-673-7205

Préparé par : Frank Tremblay
Aménagement du territoire
Le 10 janvier 2017

Légende:

— Limite MRC
— Limites municipales

□ Matrice
□ Nouvelle délimitation du Parc national du Fjord-du-Saguenay

Grandes affectations du sol

■ Conservation	■ Forestière
■ Agricole dynamique	■ Récréative
■ Agricole viable	■ Récréotouristique
■ Agricole dévitalisée	■ Urbaine
■ Agroforestière	

Nord:



Échelle:

1 : 5 000

SCHÉMA D'AMÉNAGEMENT ET DE DÉVELOPPEMENT RÉVISÉ

Les grandes affectations du territoire (après)

Carte 16 (extrait) Secteur 5

Bas-Saguenay de la MRC du Fjord-du-Saguenay

Rivière Saguenay

Ajustement
Secteur 5a Partie réduite de
l'affectation récréative et ajoutée
dans l'affectation récréotouristique

Agrandissement du parc
Secteur 5a Partie réduite des
affectations récréative et
récréotouristique et ajoutée dans
l'affectation de conservation

Conservation

Conservation

Conservation

Récréative

Récréotouristique

Saint-Félix-d'Otis

Forestière

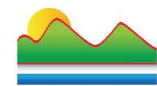
Récréative

Réduction du parc
Secteur 5b Partie réduite de
l'affectation de conservation et
ajoutée dans l'affectation récréative

Agroforestière

Agroforestière

Règlement numéro 16-356 modifiant le schéma d'aménagement et de développement révisé de la MRC du Fjord-du-Saguenay afin d'apporter les ajustements nécessaires suite à la révision des limites du parc national du Fjord-du-Saguenay par le décret 86-2016



MRC du Fjord-du-Saguenay

3110, boulevard Martel
Saint-Honoré (Québec) G0V 1L0
Tél.: 418-673-1705 Fax: 418-673-7205

Préparé par : Frank Tremblay
Aménagement du territoire
Le 10 janvier 2017

Légende:

— Limite MRC
— Limites municipales

□ Matrice

▭ Nouvelle délimitation du Parc national du Fjord-du-Saguenay

Grandes affectations du sol

■ Conservation

■ Agricole dynamique

■ Agricole viable

■ Agricole dévitalisée

■ Agroforestière

■ Forestière

■ Récréative

■ Récréotouristique

■ Urbaine

Nord:



Échelle:

1 : 20 000

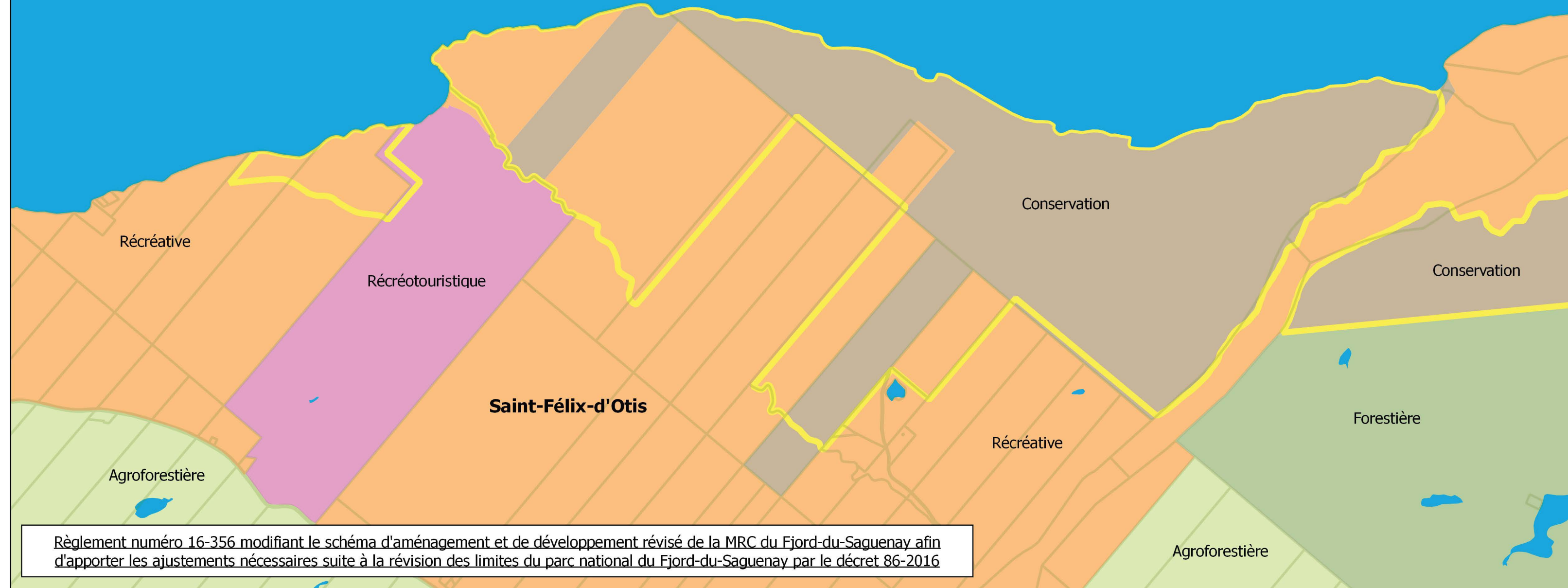
SCHÉMA D'AMÉNAGEMENT ET DE DÉVELOPPEMENT RÉVISÉ

Les grandes affectations du territoire (avant)


Carte 16 (extrait) Secteur 5

Bas-Saguenay de la MRC du Fjord-du-Saguenay

Rivière Saguenay



Règlement numéro 16-356 modifiant le schéma d'aménagement et de développement révisé de la MRC du Fjord-du-Saguenay afin d'apporter les ajustements nécessaires suite à la révision des limites du parc national du Fjord-du-Saguenay par le décret 86-2016



MRC du Fjord-du-Saguenay

3110, boulevard Martel
Saint-Honoré (Québec) G0V 1L0
Tél.: 418-673-1705 Fax: 418-673-7205

Préparé par : Frank Tremblay
Aménagement du territoire
Le 10 janvier 2017

Légende:

— Limite MRC
— Limites municipales

□ Matrice

▭ Nouvelle délimitation du Parc national du Fjord-du-Saguenay

Grandes affectations du sol

■ Conservation

■ Agricole dynamique

■ Agricole viable

■ Agricole dévitalisée

■ Agroforestière

■ Forestière

■ Récréative

■ Récréotouristique

■ Urbaine

Nord:



Échelle:

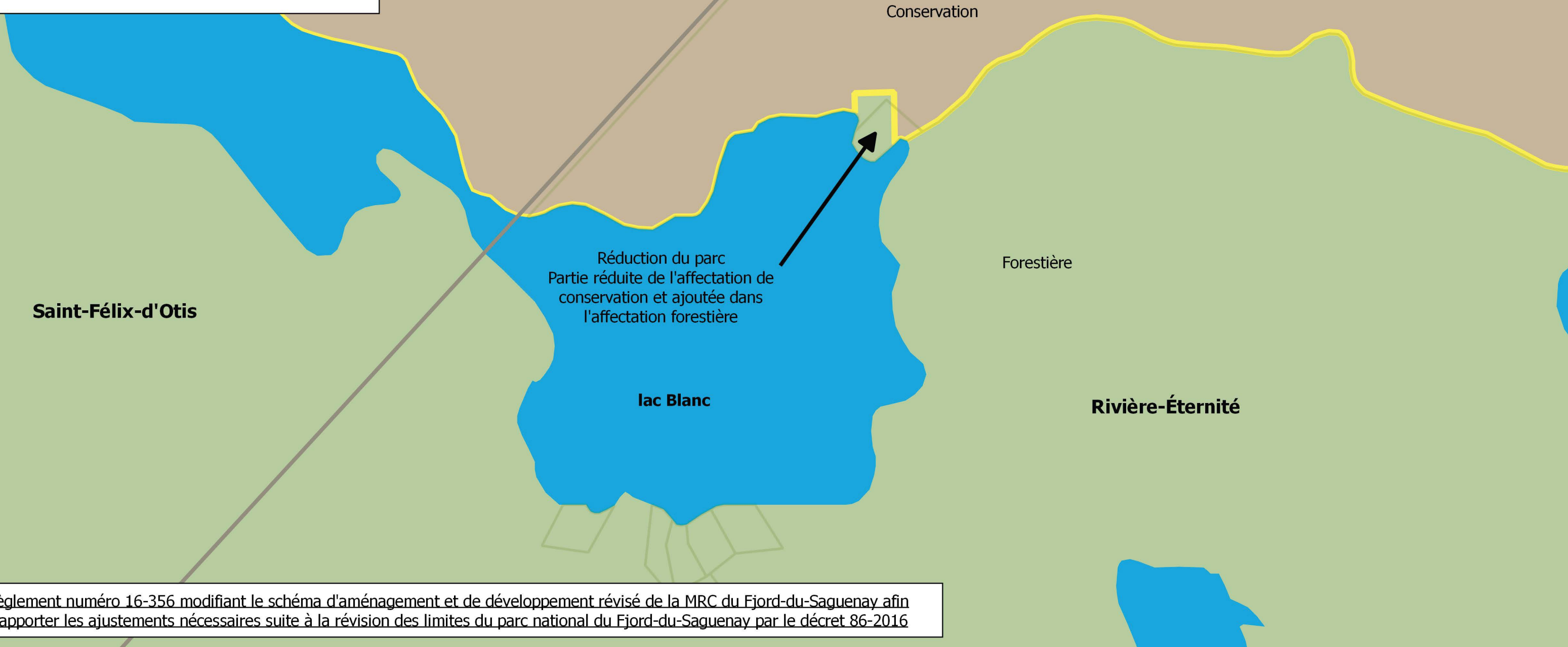
1 : 20 000

SCHÉMA D'AMÉNAGEMENT ET DE DÉVELOPPEMENT RÉVISÉ

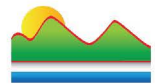
Les grandes affectations du territoire (après)

Carte 16 (extrait) Secteur 6

Bas-Saguenay de la MRC du Fjord-du-Saguenay



Règlement numéro 16-356 modifiant le schéma d'aménagement et de développement révisé de la MRC du Fjord-du-Saguenay afin d'apporter les ajustements nécessaires suite à la révision des limites du parc national du Fjord-du-Saguenay par le décret 86-2016



MRC du Fjord-du-Saguenay

3110, boulevard Martel
Saint-Honoré (Québec) G0V 1L0
Tél.: 418-673-1705 Fax: 418-673-7205

Préparé par : Frank Tremblay
Aménagement du territoire
Le 10 janvier 2017

Légende:

— Limite MRC
— Limites municipales

□ Matrice
□ Nouvelle délimitation du Parc national du Fjord-du-Saguenay

Grandes affectations du sol

Conservation
Agricole dynamique
Agricole viable
Agricole dévitalisée
Agroforestière
Forestière
Récréative
Récréotouristique
Urbaine

Nord:



Échelle:

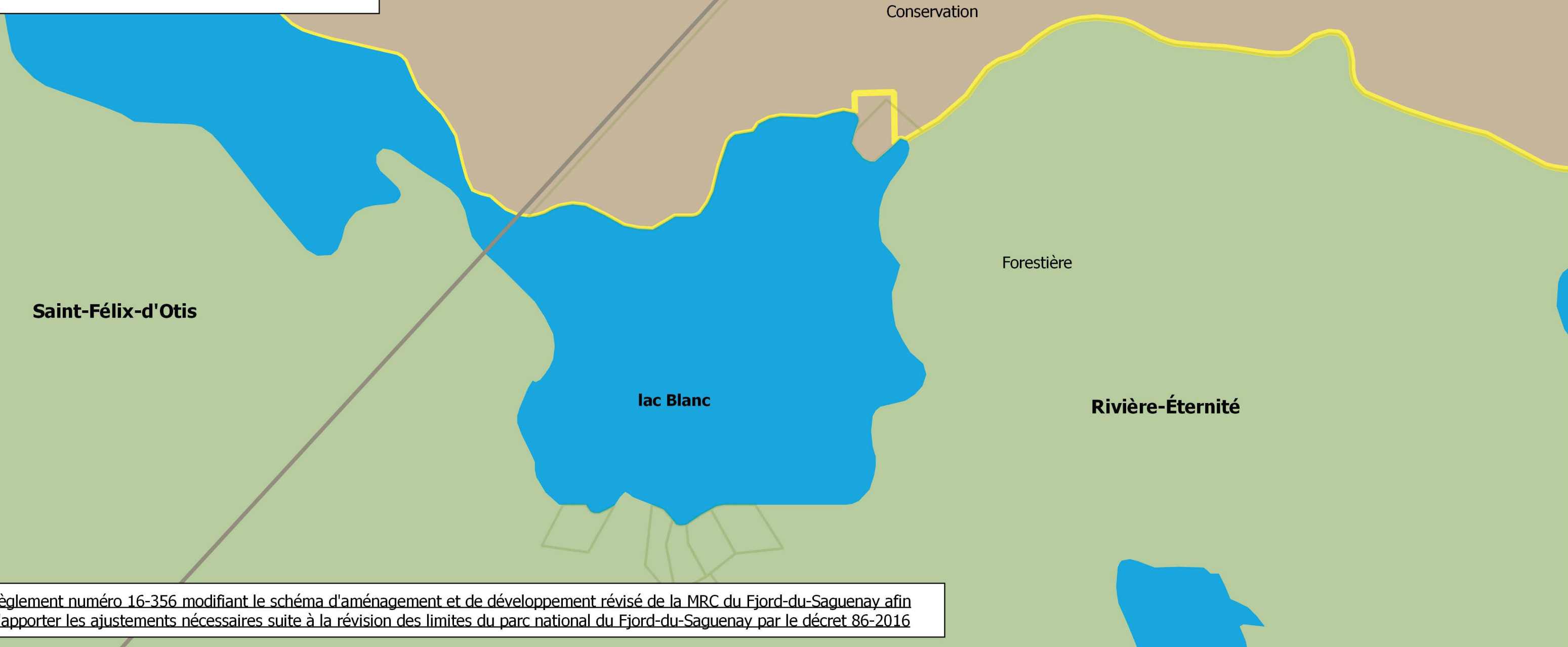
1 : 5 000

SCHÉMA D'AMÉNAGEMENT ET DE DÉVELOPPEMENT RÉVISÉ


Les grandes affectations du territoire (avant)

Carte 16 (extrait) Secteur 6

Bas-Saguenay de la MRC du Fjord-du-Saguenay



Règlement numéro 16-356 modifiant le schéma d'aménagement et de développement révisé de la MRC du Fjord-du-Saguenay afin d'apporter les ajustements nécessaires suite à la révision des limites du parc national du Fjord-du-Saguenay par le décret 86-2016



MRC du Fjord-du-Saguenay
3110, boulevard Martel
Saint-Honoré (Québec) G0V 1L0
Tél.: 418-673-1705 Fax: 418-673-7205

Préparé par : Frank Tremblay
Aménagement du territoire
Le 10 janvier 2017

Légende:

- Limite MRC
- Limites municipales
- Matrice
- Nouvelle délimitation du Parc national du Fjord-du-Saguenay

Grandes affectations du sol

- Conservation
- Agricole dynamique
- Agricole viable
- Agricole dévitalisée
- Agroforestière
- Forestière
- Récréative
- Récréotouristique
- Urbaine

Nord:



Échelle:

1 : 5 000

SCHÉMA D'AMÉNAGEMENT ET DE DÉVELOPPEMENT RÉVISÉ

Les grandes affectations du territoire (après)

Carte 16 (extrait) Secteur 7

Bas-Saguenay de la MRC du Fjord-du-Saguenay

Conservation


Urbaine

Agroforestière

Ajustement aux limites du parc
Partie réduite des affectations
urbaine et agroforestière et ajoutée
dans l'affectation de conservation

Rivière-Éternité

Règlement numéro 16-356 modifiant le schéma d'aménagement et de développement révisé de la MRC du Fjord-du-Saguenay afin d'apporter les ajustements nécessaires suite à la révision des limites du parc national du Fjord-du-Saguenay par le décret 86-2016



MRC du Fjord-du-Saguenay

3110, boulevard Martel
Saint-Honoré (Québec) G0V 1L0
Tél.: 418-673-1705 Fax: 418-673-7205

Préparé par : Frank Tremblay
Aménagement du territoire
Le 10 janvier 2017

Légende:

— Limite MRC
— Limites municipales

□ Matrice

▭ Nouvelle délimitation du Parc national du Fjord-du-Saguenay

Grandes affectations du sol

■ Conservation

■ Agricole dynamique

■ Agricole viable

■ Agricole dévitalisée

■ Agroforestière

■ Forestière

■ Récréative

■ Récréotouristique

■ Urbaine

Nord:



Échelle:

1 : 10 000

SCHÉMA D'AMÉNAGEMENT ET DE DÉVELOPPEMENT RÉVISÉ

Les grandes affectations du territoire (avant)

Carte 16 (extrait) Secteur 7

Bas-Saguenay de la MRC du Fjord-du-Saguenay

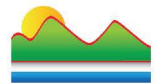
Conservation

Urbaine

Agroforestière

Rivière-Éternité

Règlement numéro 16-356 modifiant le schéma d'aménagement et de développement révisé de la MRC du Fjord-du-Saguenay afin d'apporter les ajustements nécessaires suite à la révision des limites du parc national du Fjord-du-Saguenay par le décret 86-2016



MRC du Fjord-du-Saguenay

3110, boulevard Martel
Saint-Honoré (Québec) G0V 1L0
Tél.: 418-673-1705 Fax: 418-673-7205

Préparé par : Frank Tremblay
Aménagement du territoire
Le 10 janvier 2017

Légende:

— Limite MRC
— Limites municipales

□ Matrice

▭ Nouvelle délimitation du Parc national du Fjord-du-Saguenay

Grandes affectations du sol

■ Conservation

■ Agricole dynamique

■ Agricole viable

■ Agricole dévitalisée

■ Agroforestière

■ Forestière

■ Récréative

■ Récréotouristique

■ Urbaine

Nord:



Échelle:

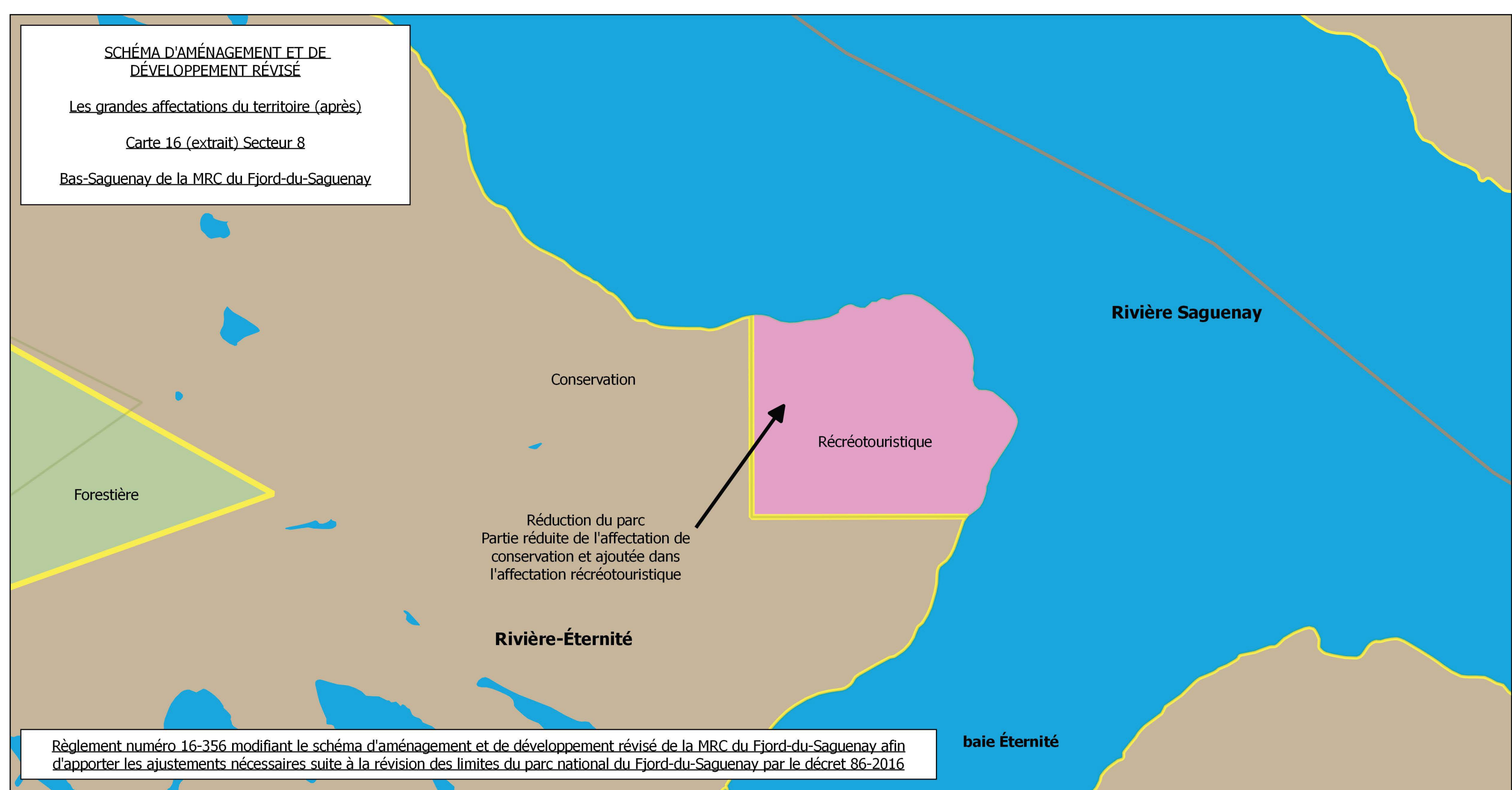
1 : 10 000

SCHÉMA D'AMÉNAGEMENT ET DE DÉVELOPPEMENT RÉVISÉ

Les grandes affectations du territoire (après)


Carte 16 (extrait) Secteur 8

Bas-Saguenay de la MRC du Fjord-du-Saguenay



Réduction du parc
Partie réduite de l'affectation de
conservation et ajoutée dans
l'affectation récréotouristique

Règlement numéro 16-356 modifiant le schéma d'aménagement et de développement révisé de la MRC du Fjord-du-Saguenay afin d'apporter les ajustements nécessaires suite à la révision des limites du parc national du Fjord-du-Saguenay par le décret 86-2016



MRC du Fjord-du-Saguenay

3110, boulevard Martel
Saint-Honoré (Québec) G0V 1L0
Tél.: 418-673-1705 Fax: 418-673-7205

Préparé par : Frank Tremblay
Aménagement du territoire
Le 10 janvier 2017

Légende:

— Limite MRC
— Limites municipales

□ Matrice

□ Nouvelle délimitation du Parc national du Fjord-du-Saguenay

Grandes affectations du sol

■ Conservation

■ Agricole dynamique

■ Agricole viable

■ Agricole dévitalisée

■ Agroforestière

■ Forestière

■ Récréative

■ Récréotouristique

■ Urbaine

Nord:



Échelle:

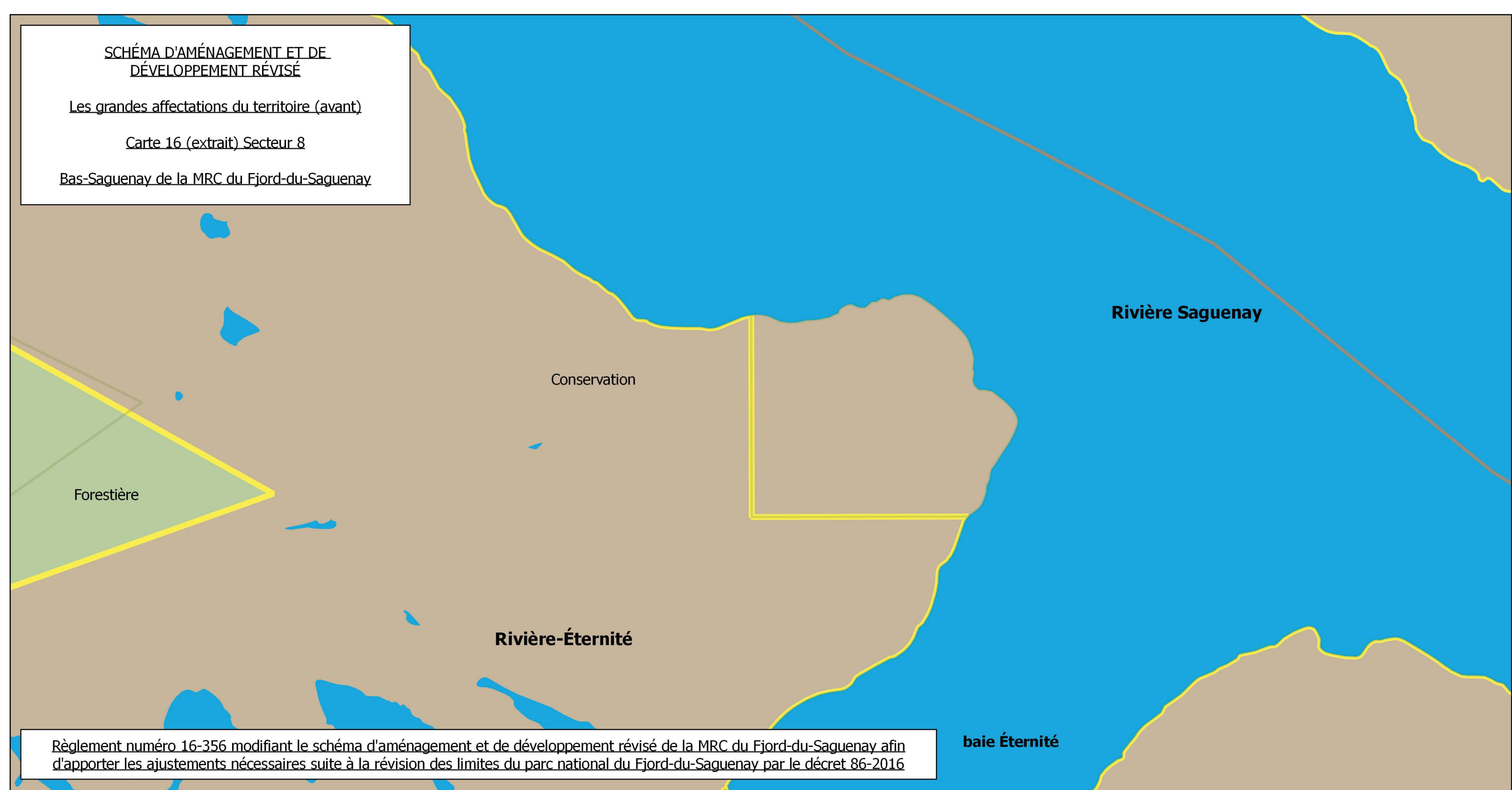
1 : 15 000

SCHÉMA D'AMÉNAGEMENT ET DE DÉVELOPPEMENT RÉVISÉ


Les grandes affectations du territoire (avant)

Carte 16 (extrait) Secteur 8

Bas-Saguenay de la MRC du Fjord-du-Saguenay



Règlement numéro 16-356 modifiant le schéma d'aménagement et de développement révisé de la MRC du Fjord-du-Saguenay afin d'apporter les ajustements nécessaires suite à la révision des limites du parc national du Fjord-du-Saguenay par le décret 86-2016



MRC du Fjord-du-Saguenay

3110, boulevard Martel
Saint-Honoré (Québec) G0V 1L0
Tél.: 418-673-1705 Fax: 418-673-7205

Préparé par : Frank Tremblay
Aménagement du territoire
Le 10 janvier 2017

Légende:

— Limite MRC
— Limites municipales

□ Matrice

▭ Nouvelle délimitation du Parc national du Fjord-du-Saguenay

Grandes affectations du sol

■ Conservation

■ Agricole dynamique

■ Agricole viable

■ Agricole dévitalisée

■ Agroforestière

■ Forestière

■ Récréative

■ Récréotouristique

■ Urbaine

Nord:



Échelle:

1 : 15 000

SCHÉMA D'AMÉNAGEMENT ET DE DÉVELOPPEMENT RÉVISÉ

Les grandes affectations du territoire (après)

Carte 16 (extrait) Secteur 9

Bas-Saguenay de la MRC du Fjord-du-Saguenay

Vue agrandie

Conservation

Récréative

Réduction du parc
Secteur 9b Partie réduite de
l'affectation de conservation et
ajoutée dans l'affectation récréative

Rivière
Saguenay

Récréative

Conservation

Agricole dévitalisée

Agrandissement du parc
Secteur 9a Partie réduite des
affectations agroforestière et
agricole dévitalisée et ajoutée dans
l'affectation de conservation

Agroforestière

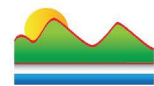
Agricole dynamique

Agricole dévitalisée

L'Anse-Saint-Jean

Urbaine

Règlement numéro 16-356 modifiant le schéma d'aménagement et de développement révisé de la MRC du Fjord-du-Saguenay afin d'apporter les ajustements nécessaires suite à la révision des limites du parc national du Fjord-du-Saguenay par le décret 86-2016



MRC du Fjord-du-Saguenay

3110, boulevard Martel
Saint-Honoré (Québec) G0V 1L0
Tél.: 418-673-1705 Fax: 418-673-7205

Préparé par : Frank Tremblay
Aménagement du territoire
Le 10 janvier 2017

Légende:

— Limite MRC
— Limites municipales

□ Matrice
□ Nouvelle délimitation du Parc national du Fjord-du-Saguenay

Grandes affectations du sol

Conservation
Agricole dynamique
Agricole viable
Agricole dévitalisée
Agroforestière
Forestière
Récréative
Récrotouristique
Urbaine

Nord:



Échelle:

1 : 20 000

SCHÉMA D'AMÉNAGEMENT ET DE DÉVELOPPEMENT RÉVISÉ

Les grandes affectations du territoire (avant)

Carte 16 (extrait) Secteur 9

Bas-Saguenay de la MRC du Fjord-du-Saguenay

Rivière Saguenay

Conservation

Récréative

Agricole dévitalisée

Agroforestière


Agricole dynamique

Agricole dévitalisée

L'Anse-Saint-Jean

Urbaine

Règlement numéro 16-356 modifiant le schéma d'aménagement et de développement révisé de la MRC du Fjord-du-Saguenay afin d'apporter les ajustements nécessaires suite à la révision des limites du parc national du Fjord-du-Saguenay par le décret 86-2016



MRC du Fjord-du-Saguenay

3110, boulevard Martel
Saint-Honoré (Québec) G0V 1L0
Tél.: 418-673-1705 Fax: 418-673-7205

Préparé par : Frank Tremblay
Aménagement du territoire
Le 10 janvier 2017

Légende:

— Limite MRC
— Limites municipales

□ Matrice
□ Nouvelle délimitation du Parc national du Fjord-du-Saguenay

Grandes affectations du sol

Conservation
Agricole dynamique
Agricole viable
Agricole dévitalisée
Agroforestière
Forestière
Récréative
Récréotouristique
Urbaine

Nord:



Échelle:

1 : 15 000

SCHÉMA D'AMÉNAGEMENT ET DE DÉVELOPPEMENT RÉVISÉ

Les grandes affectations du territoire (après)

Carte 16 (extrait) Secteur 10

Bas-Saguenay de la MRC du Fjord-du-Saguenay

Rivière Saguenay

Conservation

Réduction du parc
Partie réduite de l'affectation de conservation et ajoutée dans l'affectation récréative

Conservation


Forestière

Récréative

Petit-Saguenay

Agricole dévitalisée

Règlement numéro 16-356 modifiant le schéma d'aménagement et de développement révisé de la MRC du Fjord-du-Saguenay afin d'apporter les ajustements nécessaires suite à la révision des limites du parc national du Fjord-du-Saguenay par le décret 86-2016



MRC du Fjord-du-Saguenay

3110, boulevard Martel
Saint-Honoré (Québec) G0V 1L0
Tél.: 418-673-1705 Fax: 418-673-7205

Préparé par : Frank Tremblay
Aménagement du territoire
Le 10 janvier 2017

Légende:

— Limite MRC
— Limites municipales

□ Matrice

□ Nouvelle délimitation du Parc national du Fjord-du-Saguenay

Grandes affectations du sol

Conservation

Agricole dynamique

Agricole viable

Agricole dévitalisée

Agroforestière

Forestière

Récréative

Récréotouristique

Urbaine

Nord:



Échelle:

1 : 10 000

SCHÉMA D'AMÉNAGEMENT ET DE DÉVELOPPEMENT RÉVISÉ

Les grandes affectations du territoire (avant)

Carte 16 (extrait) Secteur 10

Bas-Saguenay de la MRC du Fjord-du-Saguenay

Rivière Saguenay

Conservation

Conservation


Forestière

Récréative

Petit-Saguenay

Agricole dévitalisée

Règlement numéro 16-356 modifiant le schéma d'aménagement et de développement révisé de la MRC du Fjord-du-Saguenay afin d'apporter les ajustements nécessaires suite à la révision des limites du parc national du Fjord-du-Saguenay par le décret 86-2016



MRC du Fjord-du-Saguenay

3110, boulevard Martel
Saint-Honoré (Québec) G0V 1L0
Tél.: 418-673-1705 Fax: 418-673-7205

Préparé par : Frank Tremblay
Aménagement du territoire
Le 10 janvier 2017

Légende:

— Limite MRC
— Limites municipales

□ Matrice

□ Nouvelle délimitation du Parc national du Fjord-du-Saguenay

Grandes affectations du sol

Conservation

Agricole dynamique

Agricole viable

Agricole dévitalisée

Agroforestière

Forestière

Récréative

Récréotouristique

Urbaine

Nord:



Échelle:

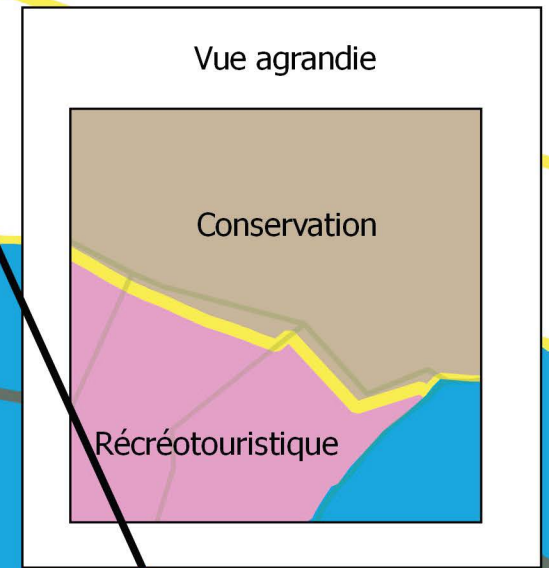
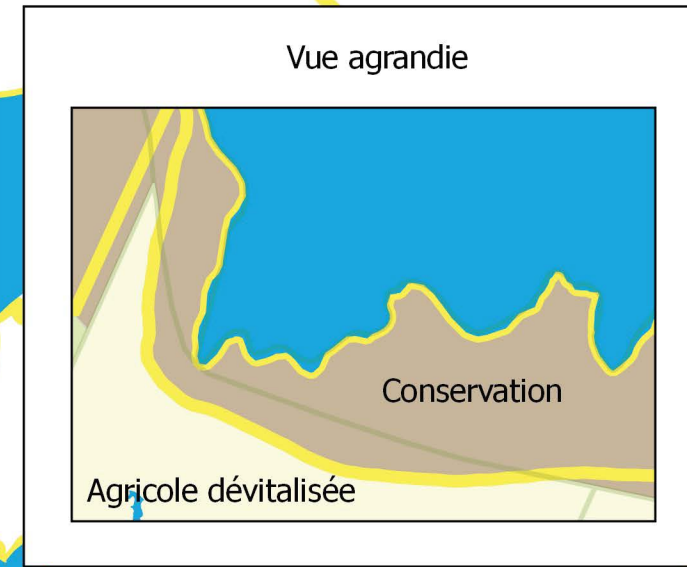
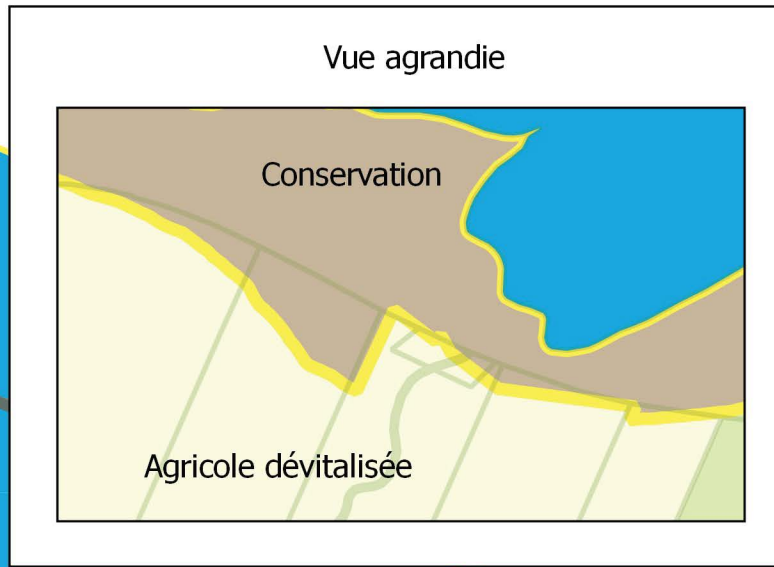
1 : 10 000

SCHÉMA D'AMÉNAGEMENT ET DE DÉVELOPPEMENT RÉVISÉ

Les grandes affectations du territoire (après)

Carte 16 (extrait) Secteur 11

Bas-Saguenay de la MRC du Fjord-du-Saguenay



Ajustement
Partie ajoutée dans
l'affectation de conservation

Ajustement aux limites du parc
Partie réduite des affectations agricole
dévitalisée et récréotouristique et
ajoutée dans l'affectation de
conservation

Rivière Saguenay

Conservation

Récréative

Conservation

Agricole dévitalisée

Agroforestière

Petit-Saguenay

Agricole viable

Agricole dévitalisée


Conservation

Agricole dynamique

Agricole viable

Récréotouristique

Règlement numéro 16-356 modifiant le schéma d'aménagement et de développement révisé de la MRC du Fjord-du-Saguenay afin d'apporter les ajustements nécessaires suite à la révision des limites du parc national du Fjord-du-Saguenay par le décret 86-2016



MRC du Fjord-du-Saguenay

3110, boulevard Martel
Saint-Honoré (Québec) G0V 1L0
Tél.: 418-673-1705 Fax: 418-673-7205

Préparé par : Frank Tremblay
Aménagement du territoire
Le 10 janvier 2017

Légende:

- Limite MRC
- Limites municipales
- Matrice
- Nouvelle délimitation du Parc national du Fjord-du-Saguenay

Grandes affectations du sol

- Conservation
- Agricole dynamique
- Agricole viable
- Agricole dévitalisée
- Agroforestière
- Forestière
- Récréative
- Récréotouristique
- Urbaine

Nord:



Échelle:

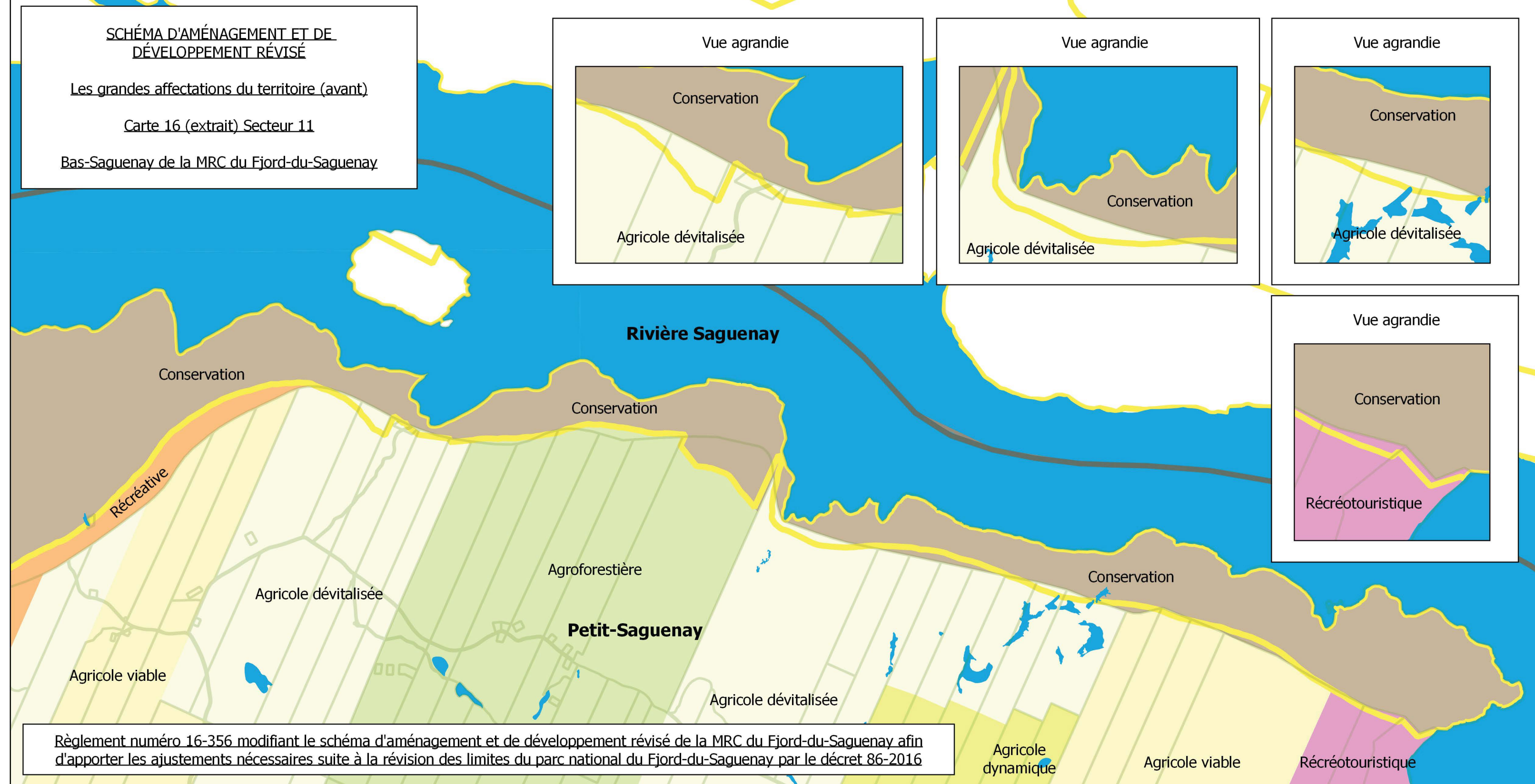
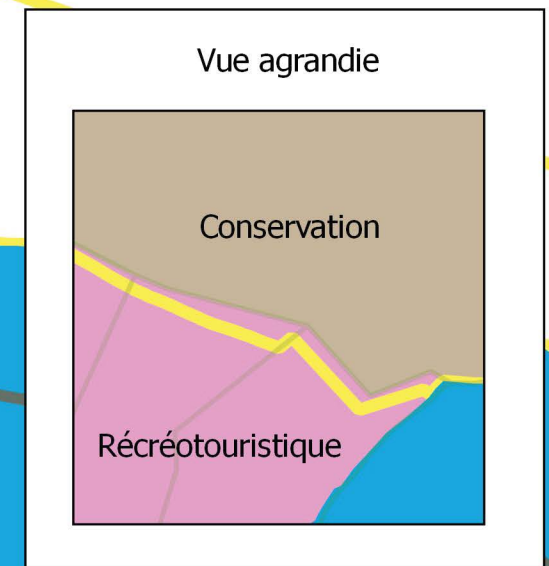
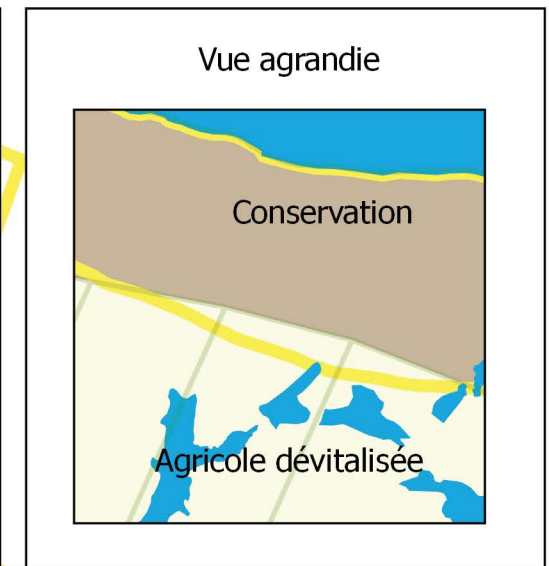
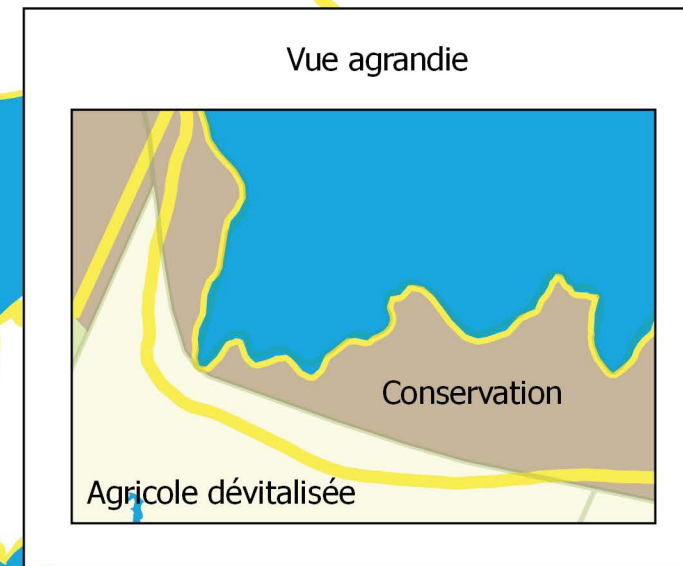
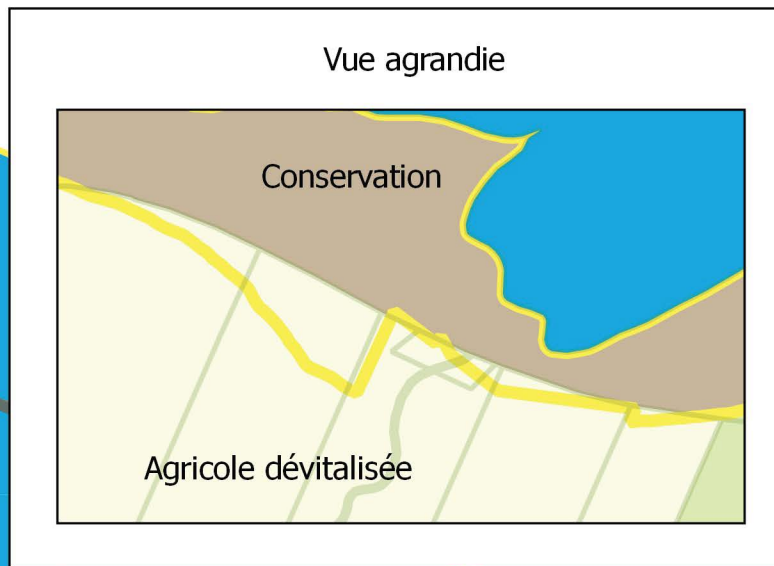
1 : 30 000

SCHÉMA D'AMÉNAGEMENT ET DE DÉVELOPPEMENT RÉVISÉ

Les grandes affectations du territoire (avant)

Carte 16 (extrait) Secteur 11

Bas-Saguenay de la MRC du Fjord-du-Saguenay



Règlement numéro 16-356 modifiant le schéma d'aménagement et de développement révisé de la MRC du Fjord-du-Saguenay afin d'apporter les ajustements nécessaires suite à la révision des limites du parc national du Fjord-du-Saguenay par le décret 86-2016

MRC du Fjord-du-Saguenay
3110, boulevard Martel
Saint-Honoré (Québec) G0V 1L0
Tél.: 418-673-1705 Fax: 418-673-7205

Préparé par : Frank Tremblay
Aménagement du territoire
Le 10 janvier 2017

Légende:

- Limite MRC
- Limites municipales
- Matrice
- Nouvelle délimitation du Parc national du Fjord-du-Saguenay

Grandes affectations du sol

- Conservation
- Agricole dynamique
- Agricole viable
- Agricole dévitalisée
- Agroforestière
- Récréative
- Récrotouristique
- Urbaine

Nord:



Échelle:

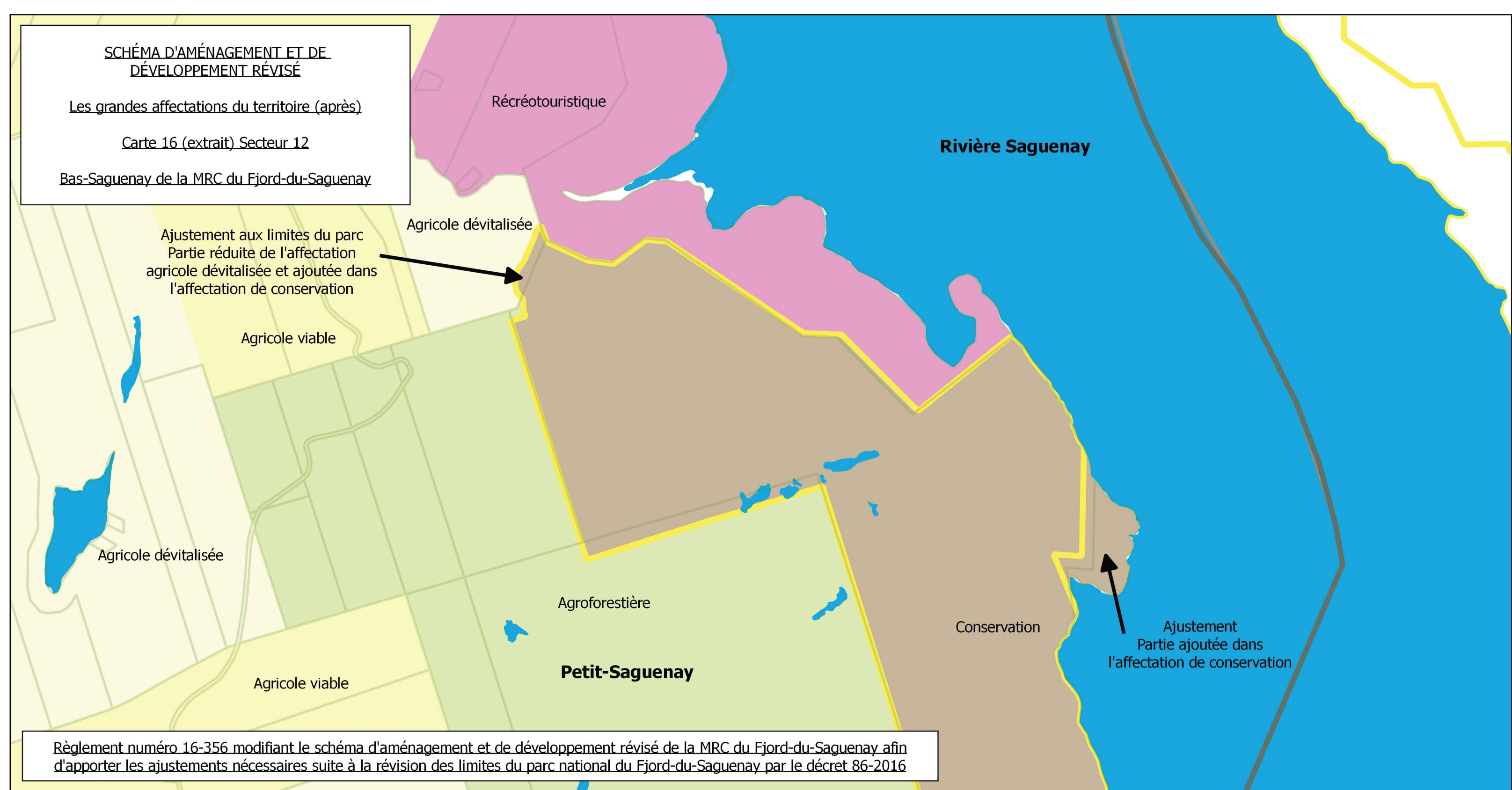
1 : 30 000

SCHÉMA D'AMÉNAGEMENT ET DE DÉVELOPPEMENT RÉVISÉ

Les grandes affectations du territoire (après)

Carte 16 (extrait) Secteur 12

Bas-Saguenay de la MRC du Fjord-du-Saguenay



Agriculture dévitalisée

Ajustement aux limites du parc
Partie réduite de l'affectation
agricole dévitalisée et ajoutée dans
l'affectation de conservation

Agriculture viable

Agriculture dévitalisée

Agroforestière


Conservation

Ajustement
Partie ajoutée dans
l'affectation de conservation

Petit-Saguenay

Agriculture viable

Règlement numéro 16-356 modifiant le schéma d'aménagement et de développement révisé de la MRC du Fjord-du-Saguenay afin d'apporter les ajustements nécessaires suite à la révision des limites du parc national du Fjord-du-Saguenay par le décret 86-2016



MRC du Fjord-du-Saguenay
3110, boulevard Martel
Saint-Honoré (Québec) G0V 1L0
Tél.: 418-673-1705 Fax: 418-673-7205

Préparé par : Frank Tremblay
Aménagement du territoire
Le 10 janvier 2017

Légende:

- Limite MRC
- Limites municipales
- Matrice
- Nouvelle délimitation du Parc national du Fjord-du-Saguenay

Grandes affectations du sol

- Conservation
- Agricole dynamique
- Agricole viable
- Agricole dévitalisée
- Agroforestière
- Forestière
- Récréative
- Régéotouristique
- Urbaine

Nord:



Échelle:

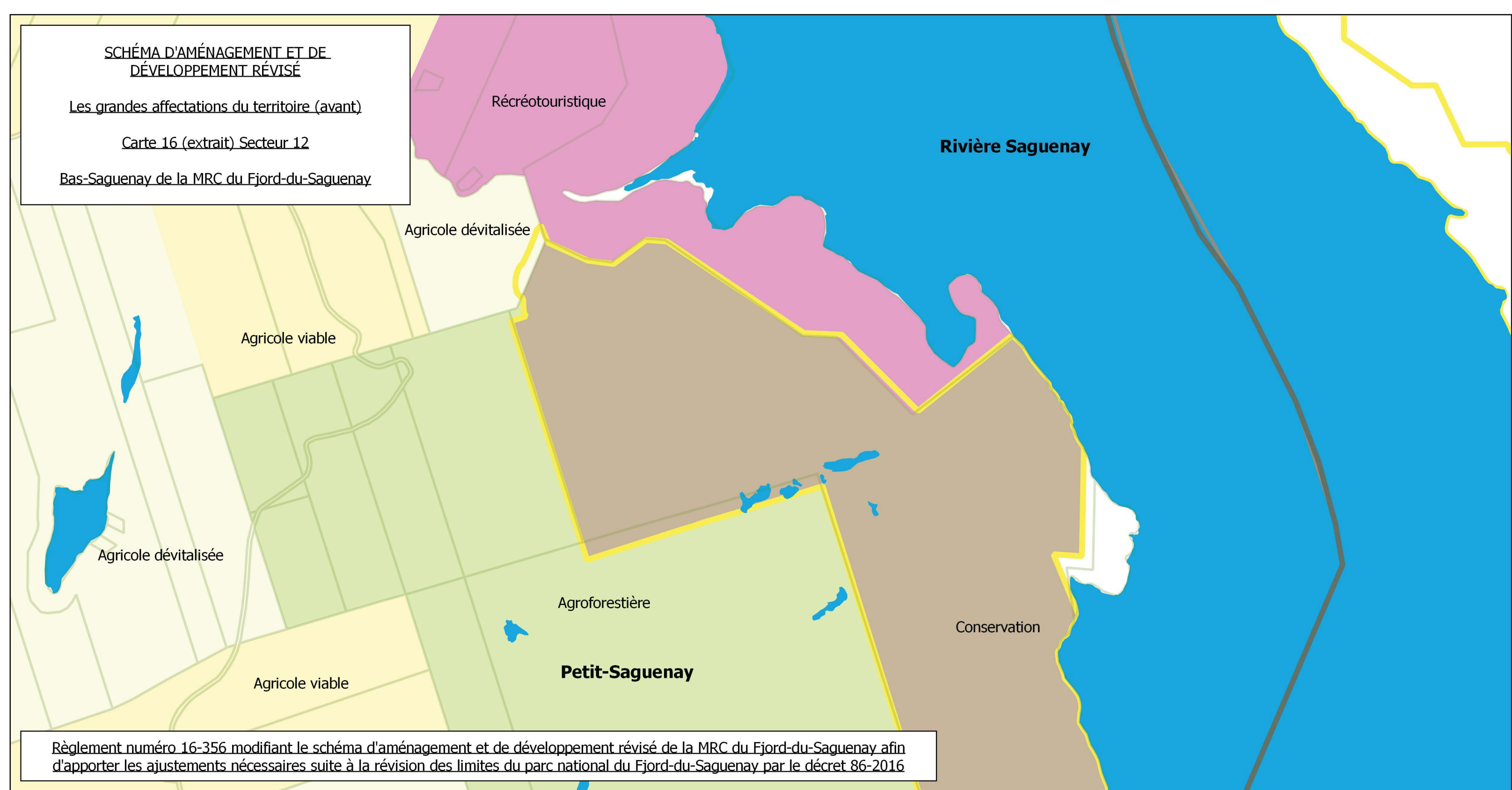
1 : 15 000

SCHÉMA D'AMÉNAGEMENT ET DE DÉVELOPPEMENT RÉVISÉ


Les grandes affectations du territoire (avant)

Carte 16 (extrait) Secteur 12

Bas-Saguenay de la MRC du Fjord-du-Saguenay



Règlement numéro 16-356 modifiant le schéma d'aménagement et de développement révisé de la MRC du Fjord-du-Saguenay afin d'apporter les ajustements nécessaires suite à la révision des limites du parc national du Fjord-du-Saguenay par le décret 86-2016



MRC du Fjord-du-Saguenay

3110, boulevard Martel
Saint-Honoré (Québec) G0V 1L0
Tél.: 418-673-1705 Fax: 418-673-7205

Préparé par : Frank Tremblay
Aménagement du territoire
Le 10 janvier 2017

Légende:

- Limite MRC
- Limites municipales

- Matrice
- Nouvelle délimitation du Parc national du Fjord-du-Saguenay

Grandes affectations du sol

- Conservation
- Agricole dynamique
- Agricole viable
- Agricole dévitalisée
- Agroforestière
- Forestière
- Récréative
- Récréotouristique
- Urbaine

Nord:



Échelle:

1 : 15 000