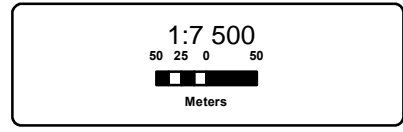
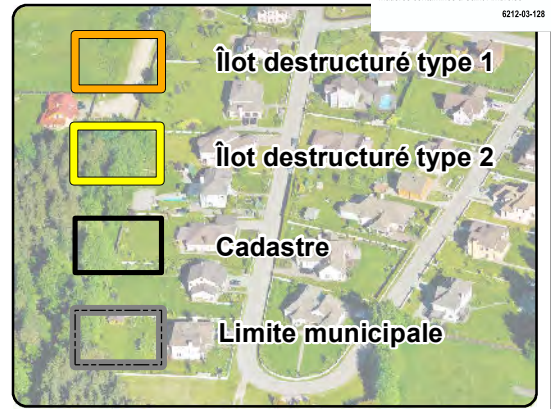



RÈGLEMENT NUMÉRO 16-355 MODIFIANT LE SCHEMA D'AMENAGEMENT ET DE DEVELOPPEMENT REVISE AFIN DE RENDRE APPLICABLE LA DECISION FAVORABLE DE LA CPTAQ RENDUE EN DATE DU 8 DECEMBRE 2015 (DOSSIER NUMERO 378480) CONCERNANT LA DEMANDE A PORTEE COLLECTIVE, POUR L'IMPLANTATION DE RESIDENCES EN ZONE AGRICOLE

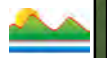
Municipalité de Bégin
Îlot A

374 DB6.5.2
Projet d'optimisation et d'ajout d'un procédé thermique de traitement de sols et d'autres matières contaminées à Saint-Ambrise
6212-03-128



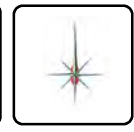
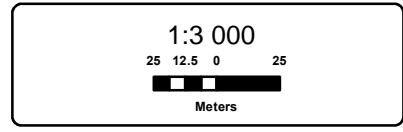
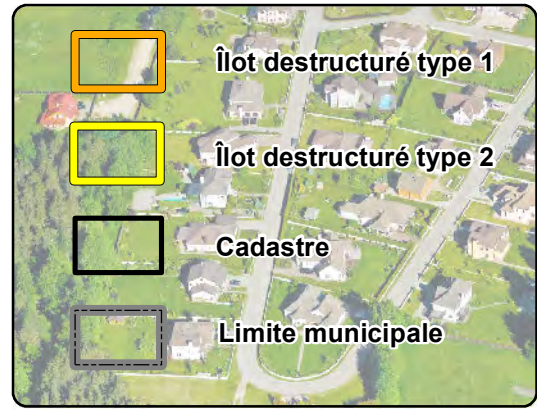
Source: M.R.C. du Fjord-du-Saguenay
CPTAQ décision 378480
Service de l'aménagement du territoire
Août 2018





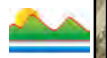
RÈGLEMENT NUMÉRO 16-355 MODIFIANT LE SCHEMA D'AMÉNAGEMENT ET DE DÉVELOPPEMENT RÉVISÉ AFIN DE RENDRE APPLICABLE LA DÉCISION FAVORABLE DE LA CPTAQ RENDUE EN DATE DU 8 DÉCEMBRE 2015 (DOSSIER NUMÉRO 378480) CONCERNANT LA DEMANDE À PORTÉE COLLECTIVE, POUR L'IMPLANTATION DE RÉSIDENCES EN ZONE AGRICOLE

Municipalité de Bégin
Îlot B-2



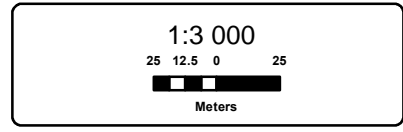
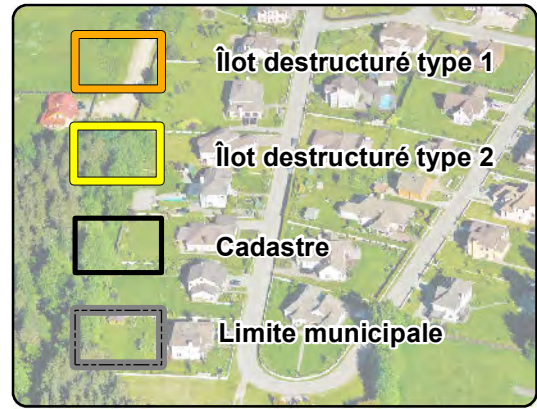
Source: M.R.C. du Fjord-du-Saguenay
CPTAQ décision 378480
Service de l'aménagement du territoire
Août 2018





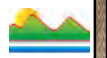
RÈGLEMENT NUMÉRO 16-355 MODIFIANT LE SCHÉMA D'AMÉNAGEMENT ET DE DÉVELOPPEMENT RÉVISÉ AFIN DE RENDRE APPLICABLE LA DÉCISION FAVORABLE DE LA CPTAQ RENDUE EN DATE DU 8 DÉCEMBRE 2015 (DOSSIER NUMÉRO 378480) CONCERNANT LA DEMANDE À PORTÉE COLLECTIVE, POUR L'IMPLANTATION DE RÉSIDENCES EN ZONE AGRICOLE

Municipalité de Bégin Îlot C



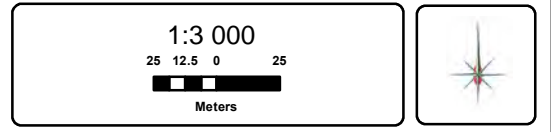
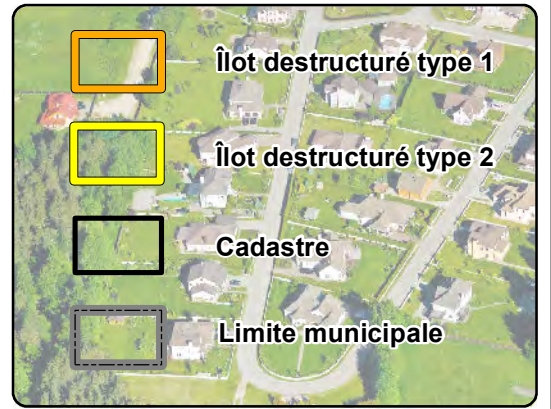
Source: M.R.C. du Fjord-du-Saguenay
CPTAQ décision 378480
Service de l'aménagement du territoire
Août 2018

Rivière à l'Ours
Chemin de la Rivière à l'Ours

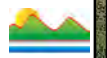


RÈGLEMENT NUMÉRO 16-355 MODIFIANT LE SCHÉMA D'AMÉNAGEMENT ET DE DÉVELOPPEMENT RÉVISÉ AFIN DE RENDRE APPLICABLE LA DÉCISION FAVORABLE DE LA CPTAQ RENDUE EN DATE DU 8 DÉCEMBRE 2015 (DOSSIER NUMÉRO 378480) CONCERNANT LA DEMANDE À PORTÉE COLLECTIVE, POUR L'IMPLANTATION DE RÉSIDENCES EN ZONE AGRICOLE

Municipalité de Bégin
Îlot D



Source: M.R.C. du Fjord-du-Saguenay
CPTAQ décision 378480
Service de l'aménagement du territoire
Août 2018



RÈGLEMENT NUMÉRO 16-355 MODIFIANT LE SCHÉMA D'AMÉNAGEMENT ET DE DÉVELOPPEMENT RÉVISÉ AFIN DE RENDRE APPLICABLE LA DÉCISION FAVORABLE DE LA CPTAQ RENDUE EN DATE DU 8 DÉCEMBRE 2015 (DOSSIER NUMÉRO 378480) CONCERNANT LA DEMANDE À PORTÉE COLLECTIVE, POUR L'IMPLANTATION DE RÉSIDENCES EN ZONE AGRICOLE

Municipalité de Bégin
Îlot E

- Îlot destructuré type 1
- Îlot destructuré type 2
- Cadastré
- Limite municipale

1:5 000
2512.50 25
Meters

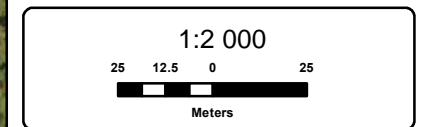
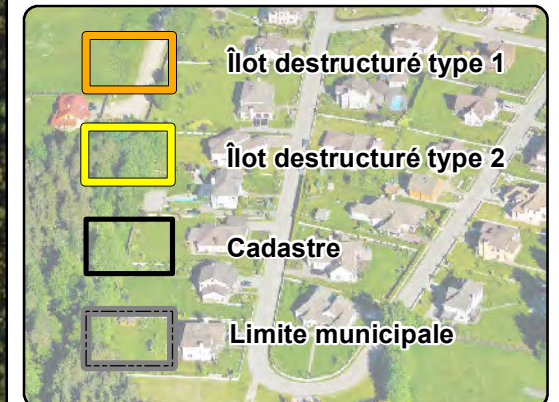
Source: M.R.C. du Fjord-du-Saguenay
CPTAQ décision 378480
Service de l'aménagement du territoire
Août 2018





RÈGLEMENT NUMÉRO 16-355 MODIFIANT LE SCHEMA D'AMÉNAGEMENT ET DE DÉVELOPPEMENT RÉVISÉ AFIN DE RENDRE APPLICABLE LA DÉCISION FAVORABLE DE LA CPTAQ RENDUE EN DATE DU 8 DÉCEMBRE 2015 (DOSSIER NUMÉRO 378480) CONCERNANT LA DEMANDE À PORTÉE COLLECTIVE, POUR L'IMPLANTATION DE RÉSIDENCES EN ZONE AGRICOLE

Municipalité de Bégin
Îlot J

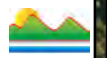


Source: M.R.C. du Fjord-du-Saguenay
CPTAQ décision 378480

Service de l'aménagement du territoire

Août 2018

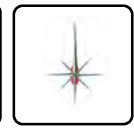
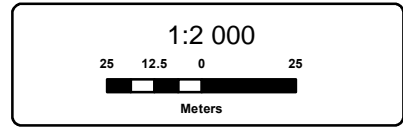




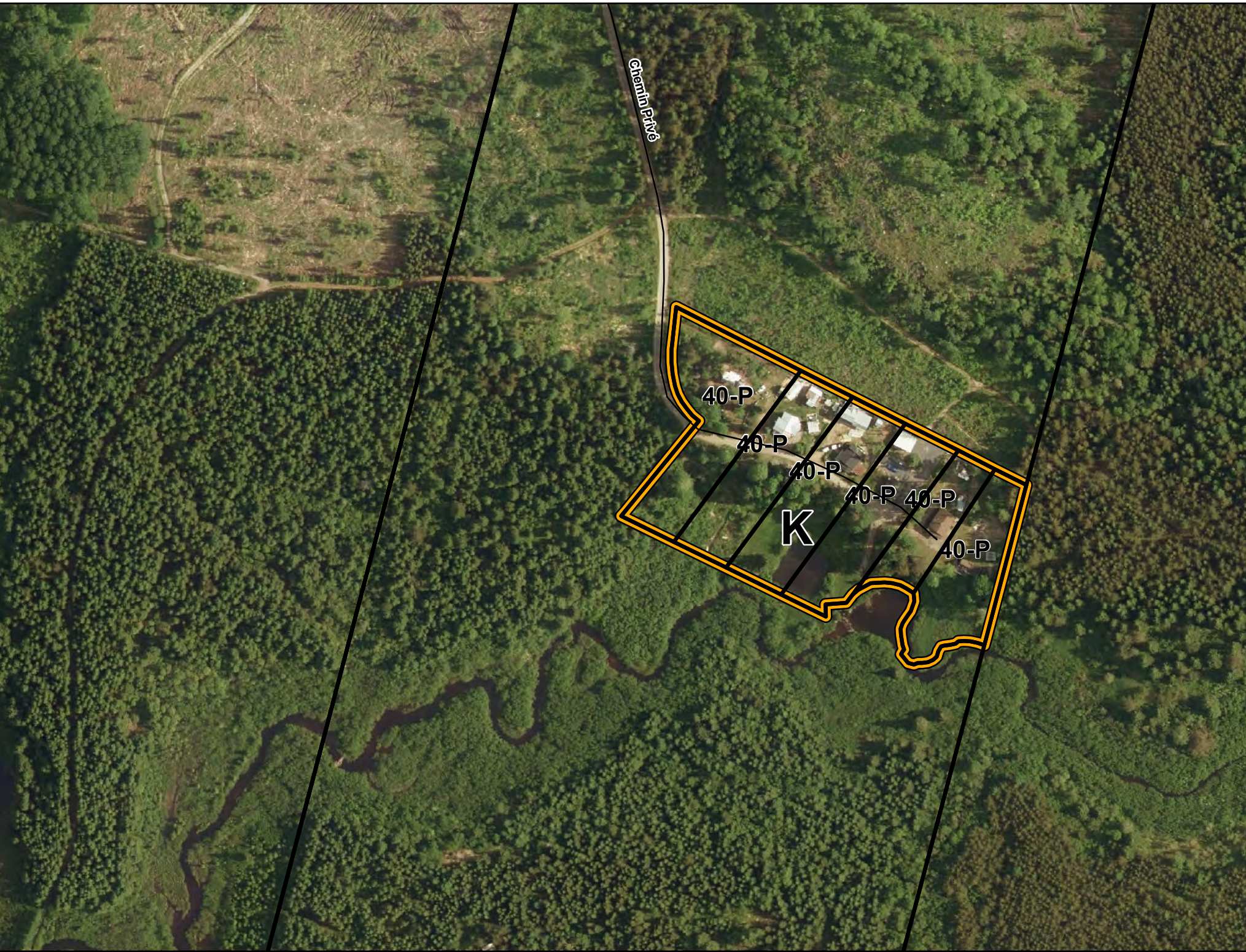
RÈGLEMENT NUMÉRO 16-355 MODIFIANT LE SCHÉMA D'AMÉNAGEMENT ET DE DÉVELOPPEMENT RÉVISÉ AFIN DE RENDRE APPLICABLE LA DÉCISION FAVORABLE DE LA CPTAQ RENDUE EN DATE DU 8 DÉCEMBRE 2015 (DOSSIER NUMÉRO 378480) CONCERNANT LA DEMANDE À PORTÉE COLLECTIVE, POUR L'IMPLANTATION DE RÉSIDENCES EN ZONE AGRICOLE

Municipalité de Bégin
Îlot K

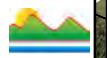
- Îlot destructuré type 1
- Îlot destructuré type 2
- Cadastré
- Limite municipale



Source: M.R.C. du Fjord-du-Saguenay
CPTAQ décision 378480
Service de l'aménagement du territoire
Août 2018



38-P



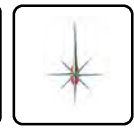
RÈGLEMENT NUMÉRO 16-355 MODIFIANT LE SCHEMA D'AMENAGEMENT ET DE DEVELOPPEMENT REVISE AFIN DE RENDRE APPLICABLE LA DECISION FAVORABLE DE LA CPTAQ RENDUE EN DATE DU 8 DECEMBRE 2015 (DOSSIER NUMERO 378480) CONCERNANT LA DEMANDE A PORTEE COLLECTIVE, POUR L'IMPLANTATION DE RESIDENCES EN ZONE AGRICOLE

Municipalité de L'Anse-Saint-Jean Îlot A

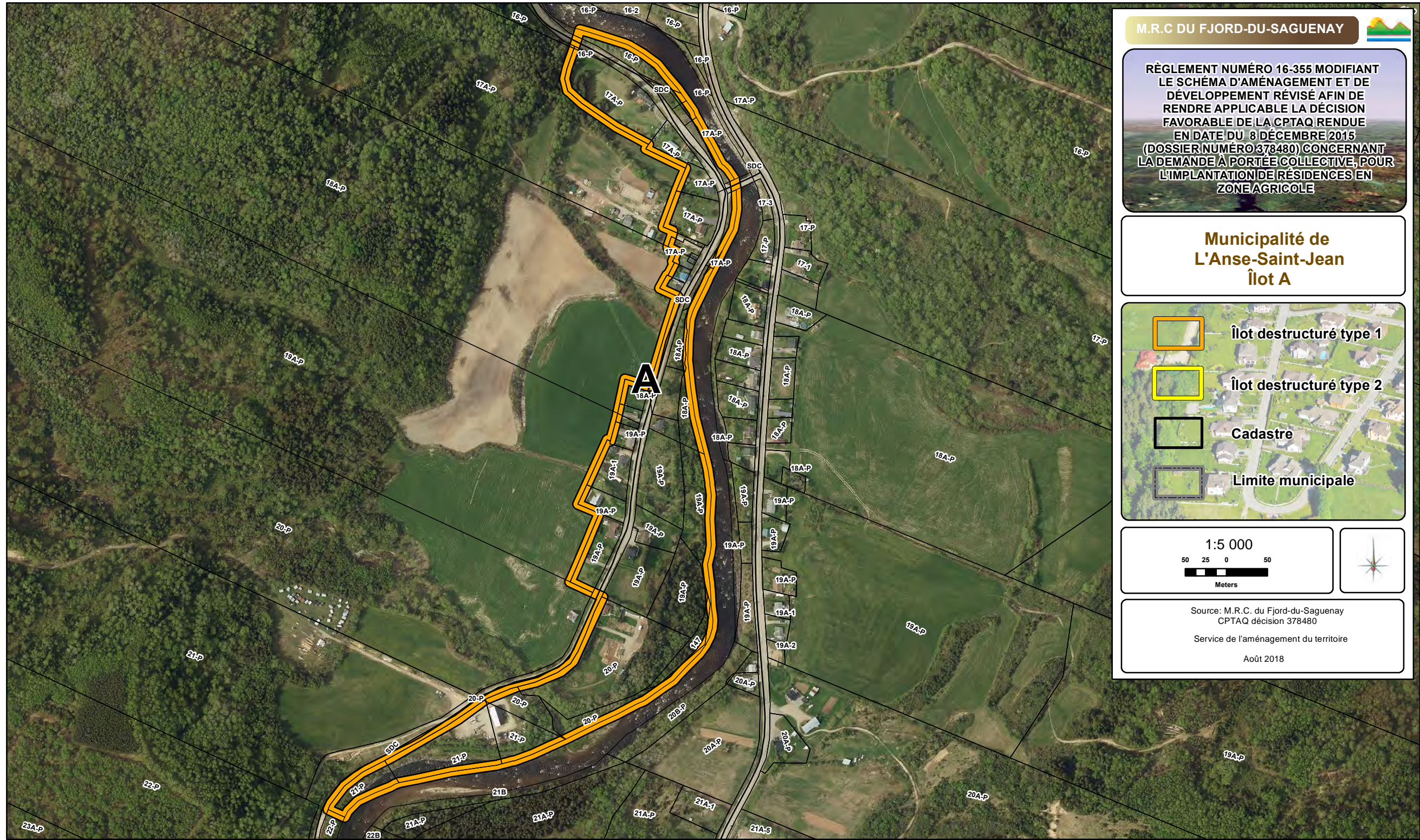
- Îlot destructuré type 1
- Îlot destructuré type 2
- Cadastré
- Limite municipale

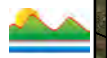
1:5 000

Meters



Source: M.R.C. du Fjord-du-Saguenay
CPTAQ décision 378480
Service de l'aménagement du territoire
Août 2018





RÈGLEMENT NUMÉRO 16-355 MODIFIANT LE SCHÉMA D'AMÉNAGEMENT ET DE DÉVELOPPEMENT RÉVISÉ AFIN DE RENDRE APPLICABLE LA DÉCISION FAVORABLE DE LA CPTAQ RENDUE EN DATE DU 8 DÉCEMBRE 2015 (DOSSIER NUMÉRO 378480) CONCERNANT LA DEMANDE À PORTÉE COLLECTIVE, POUR L'IMPLANTATION DE RÉSIDENCES EN ZONE AGRICOLE

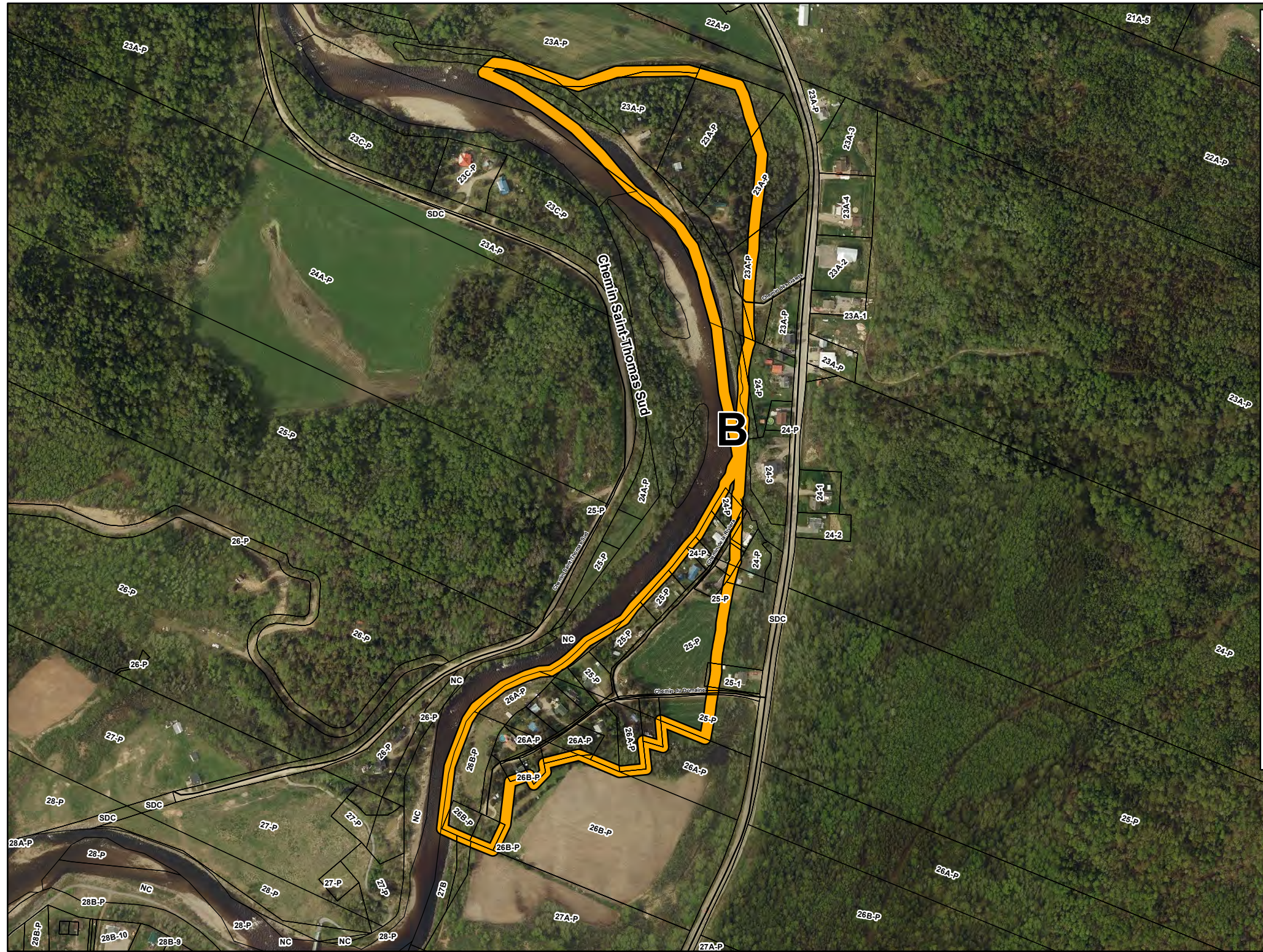
Municipalité de L'Anse-Saint-Jean Îlot B

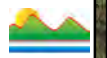
- Îlot destructuré type 1
- Îlot destructuré type 2
- Cadastré
- Limite municipale

1:5 000

Meters

Source: M.R.C. du Fjord-du-Saguenay
CPTAQ décision 378480
Service de l'aménagement du territoire
Août 2018





RÈGLEMENT NUMÉRO 16-355 MODIFIANT LE SCHEMA D'AMÉNAGEMENT ET DE DÉVELOPPEMENT RÉVISÉ AFIN DE RENDRE APPLICABLE LA DÉCISION FAVORABLE DE LA CPTAQ RENDUE EN DATE DU 8 DÉCEMBRE 2015 (DOSSIER NUMÉRO 378480) CONCERNANT LA DEMANDE À PORTÉE COLLECTIVE, POUR L'IMPLANTATION DE RÉSIDENCES EN ZONE AGRICOLE

Municipalité de L'Anse-Saint-Jean Îlot C

- Îlot destructuré type 1
- Îlot destructuré type 2
- Cadastré
- Limite municipale

1:5 000

Meters

Source: M.R.C. du Fjord-du-Saguenay
CPTAQ décision 378480
Service de l'aménagement du territoire
Août 2018

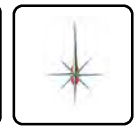
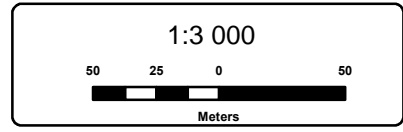




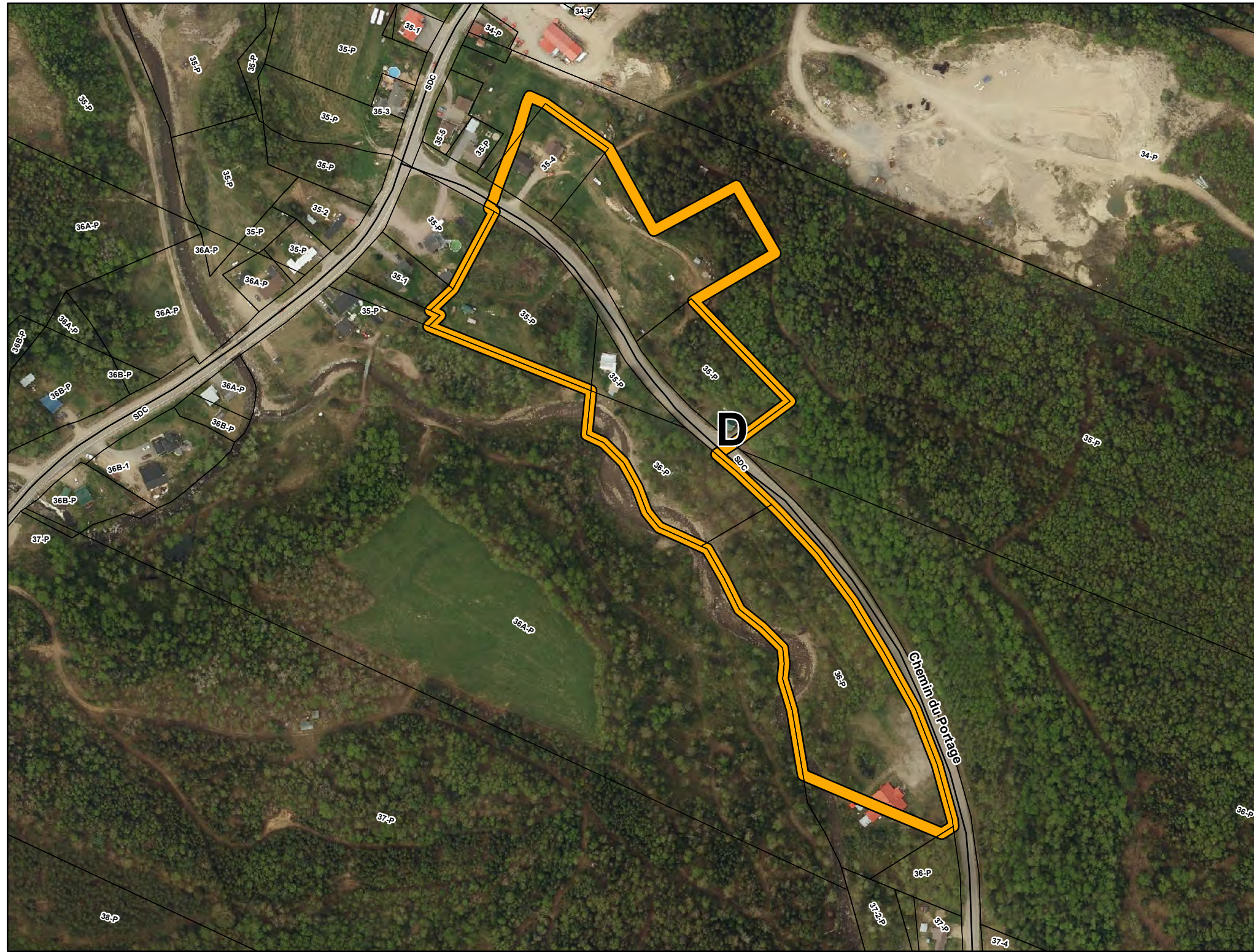
RÈGLEMENT NUMÉRO 16-355 MODIFIANT LE SCHEMA D'AMENAGEMENT ET DE DEVELOPPEMENT REVISE AFIN DE RENDRE APPLICABLE LA DECISION FAVORABLE DE LA CPTAQ RENDUE EN DATE DU 8 DECEMBRE 2015 (DOSSIER NUMERO 378480) CONCERNANT LA DEMANDE A PORTEE COLLECTIVE, POUR L'IMPLANTATION DE RESIDENCES EN ZONE AGRICOLE

Municipalité de L'Anse-Saint-Jean Îlot D

- Îlot destructuré type 1
- Îlot destructuré type 2
- Cadastré
- Limite municipale



Source: M.R.C. du Fjord-du-Saguenay
CPTAQ décision 378480
Service de l'aménagement du territoire
Août 2018





RÈGLEMENT NUMÉRO 16-355 MODIFIANT LE SCHEMA D'AMÉNAGEMENT ET DE DÉVELOPPEMENT RÉVISÉ AFIN DE RENDRE APPLICABLE LA DÉCISION FAVORABLE DE LA CPTAQ RENDUE EN DATE DU 8 DÉCEMBRE 2015 (DOSSIER NUMÉRO 378480) CONCERNANT LA DEMANDE À PORTÉE COLLECTIVE, POUR L'IMPLANTATION DE RÉSIDENCES EN ZONE AGRICOLE

Municipalité de L'Anse-Saint-Jean
Îlot E



Îlot destructuré type 1



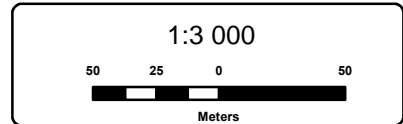
Îlot destructuré type 2



Cadastre



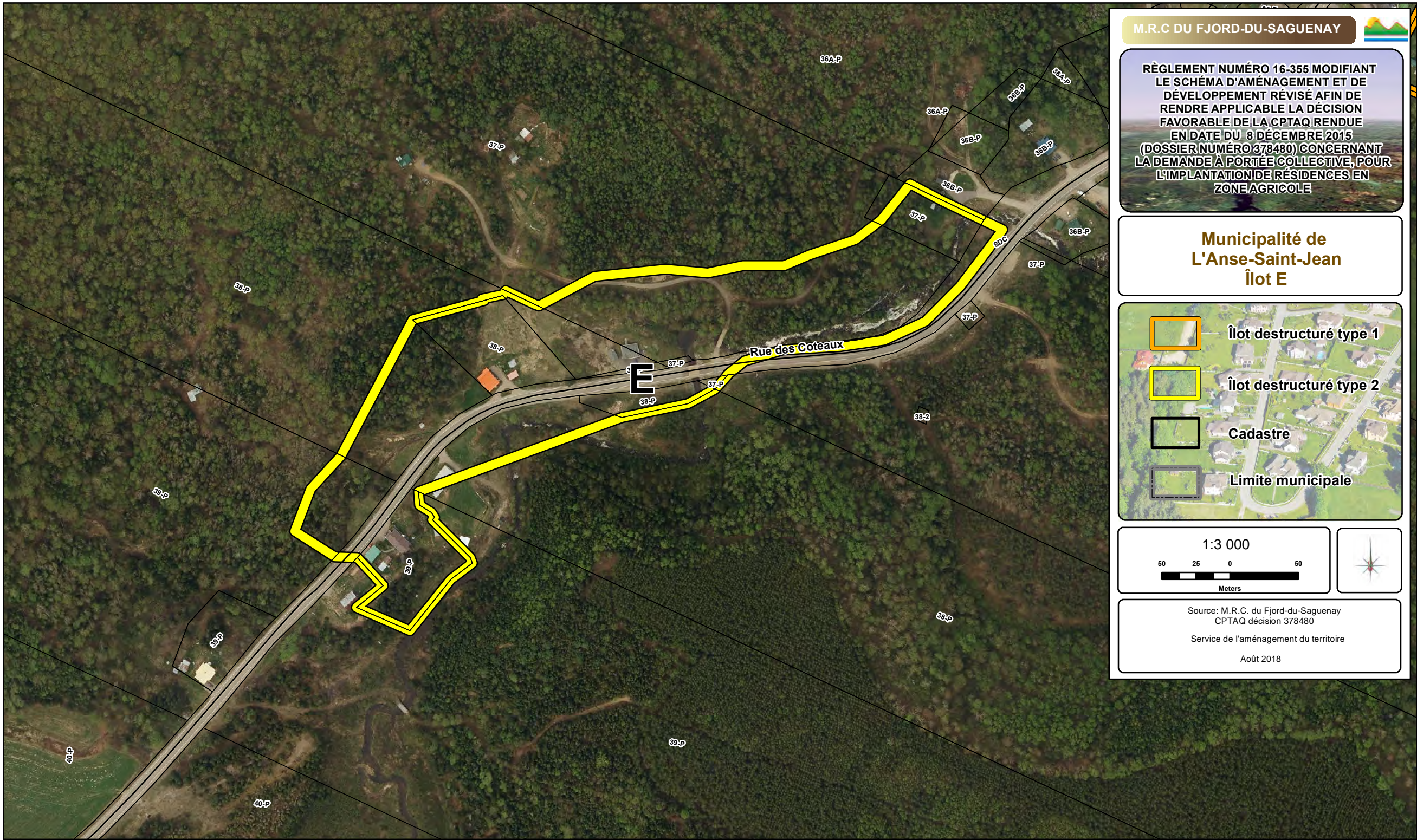
Limite municipale



Source: M.R.C. du Fjord-du-Saguenay
CPTAQ décision 378480

Service de l'aménagement du territoire

Août 2018





RÈGLEMENT NUMÉRO 16-355 MODIFIANT LE SCHEMA D'AMENAGEMENT ET DE DEVELOPPEMENT REVISE AFIN DE RENDRE APPLICABLE LA DECISION FAVORABLE DE LA CPTAQ RENDUE EN DATE DU 8 DECEMBRE 2015 (DOSSIER NUMERO 378480) CONCERNANT LA DEMANDE A PORTEE COLLECTIVE, POUR L'IMPLANTATION DE RESIDENCES EN ZONE AGRICOLE

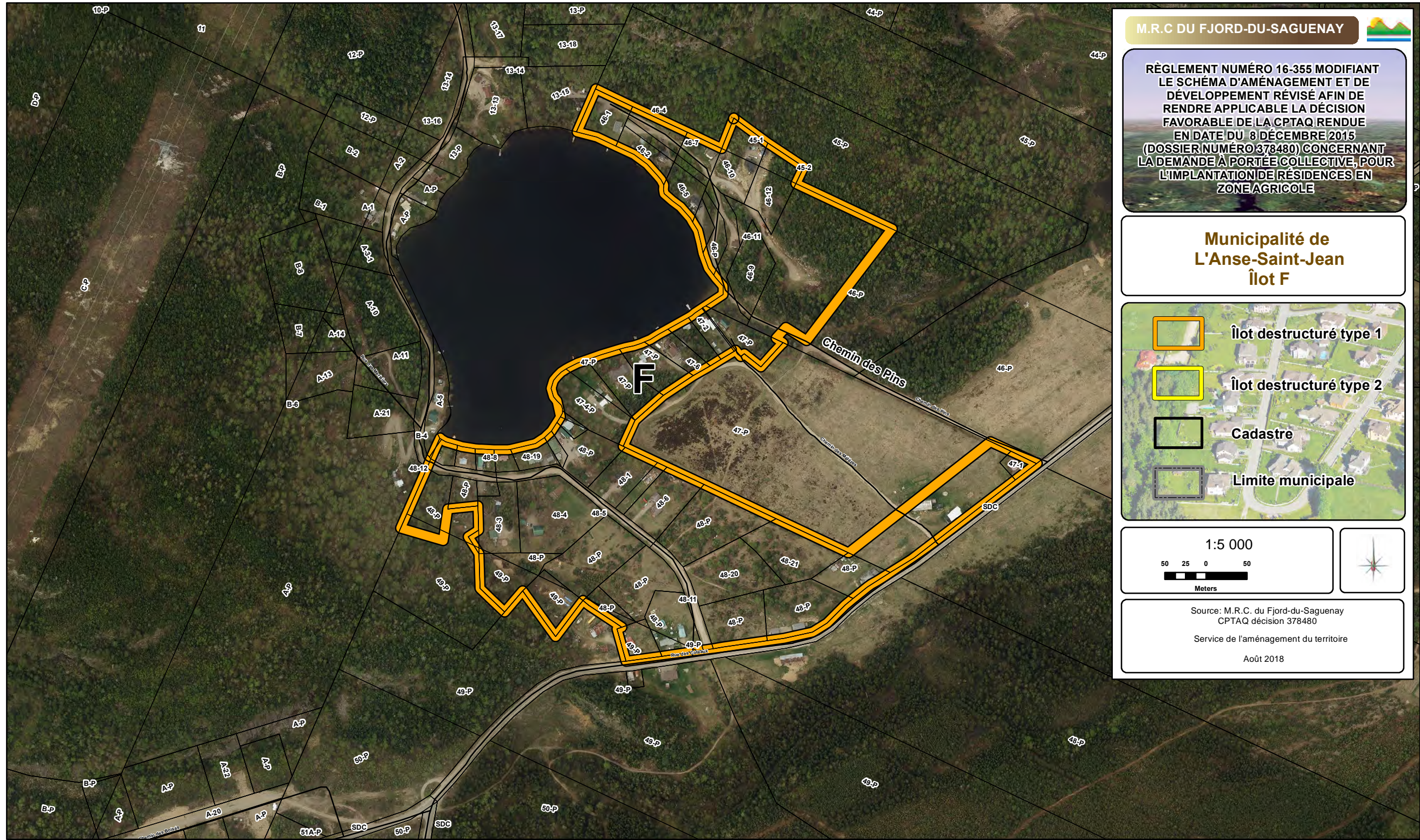
Municipalité de L'Anse-Saint-Jean Îlot F

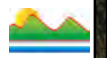
- Îlot destructuré type 1
- Îlot destructuré type 2
- Cadastré
- Limite municipale

1:5 000

Meters

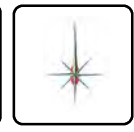
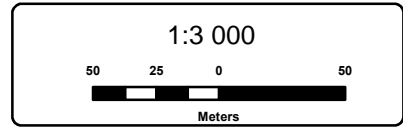
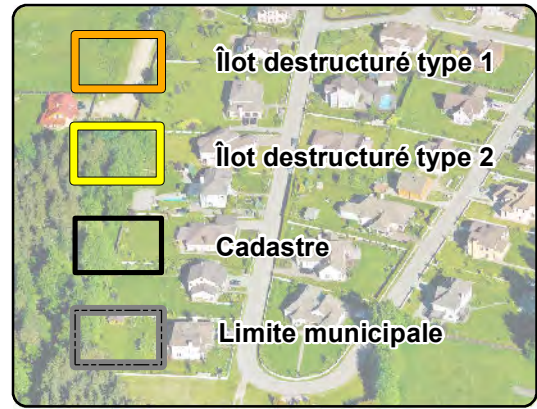
Source: M.R.C. du Fjord-du-Saguenay
CPTAQ décision 378480
Service de l'aménagement du territoire
Août 2018



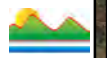


RÈGLEMENT NUMÉRO 16-355 MODIFIANT LE SCHEMA D'AMÉNAGEMENT ET DE DÉVELOPPEMENT RÉVISÉ AFIN DE RENDRE APPLICABLE LA DÉCISION FAVORABLE DE LA CPTAQ RENDUE EN DATE DU 8 DÉCEMBRE 2015 (DOSSIER NUMÉRO 378480) CONCERNANT LA DEMANDE À PORTÉE COLLECTIVE, POUR L'IMPLANTATION DE RÉSIDENCES EN ZONE AGRICOLE

Municipalité de L'Anse-Saint-Jean
Îlot G



Source: M.R.C. du Fjord-du-Saguenay
CPTAQ décision 378480
Service de l'aménagement du territoire
Août 2018



RÈGLEMENT NUMÉRO 16-355 MODIFIANT LE SCHEMA D'AMENAGEMENT ET DE DEVELOPPEMENT REVISE AFIN DE RENDRE APPLICABLE LA DECISION FAVORABLE DE LA CPTAQ RENDUE EN DATE DU 8 DECEMBRE 2015 (DOSSIER NUMERO 378480) CONCERNANT LA DEMANDE A PORTEE COLLECTIVE, POUR L'IMPLANTATION DE RESIDENCES EN ZONE AGRICOLE

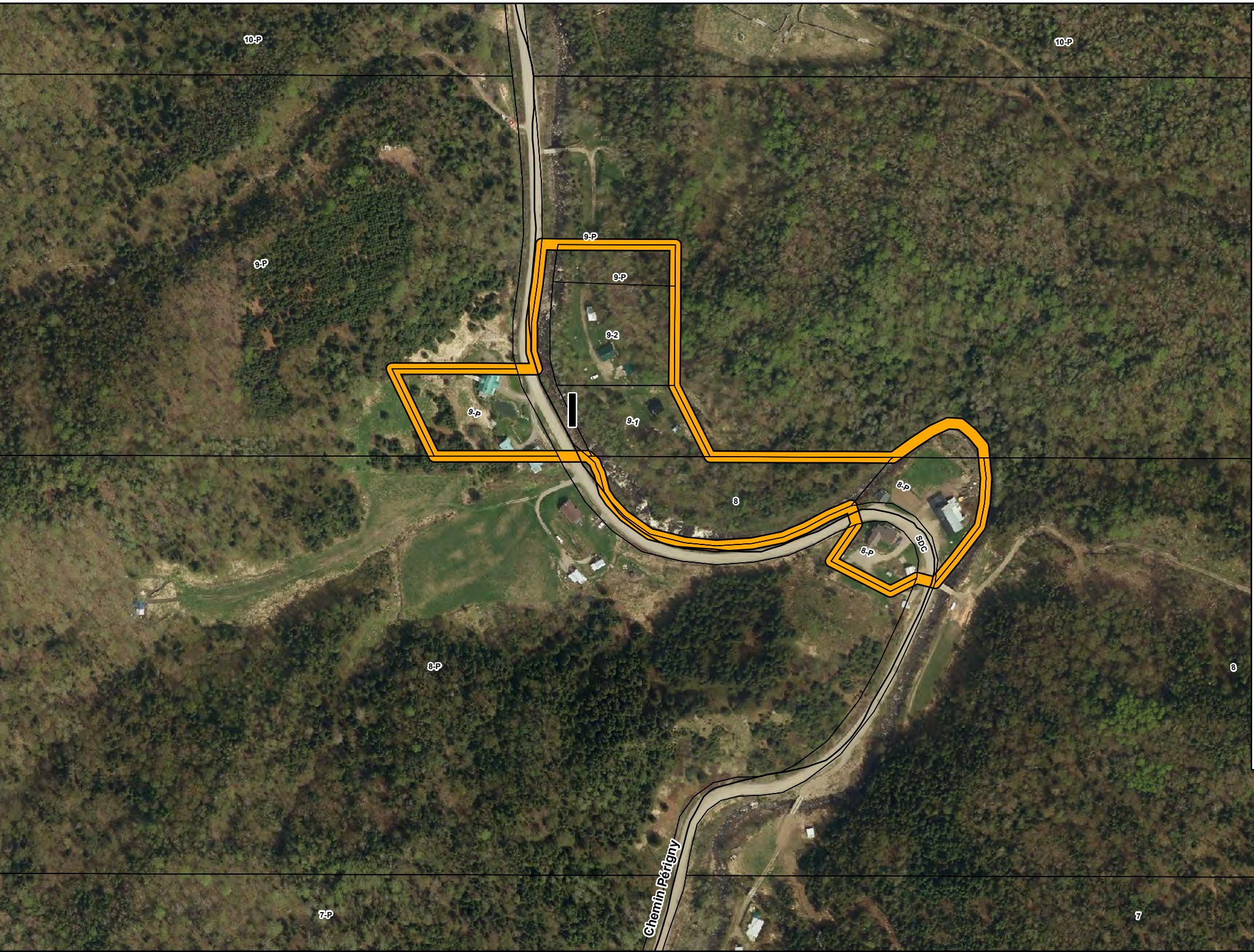
Municipalité de L'Anse-Saint-Jean Îlot I

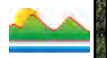
- Îlot destructuré type 1
- Îlot destructuré type 2
- Cadastre
- Limite municipale

1:3 000

Meters

Source: M.R.C. du Fjord-du-Saguenay CPTAQ décision 378480
Service de l'aménagement du territoire
Août 2018





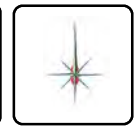
RÈGLEMENT NUMÉRO 16-355 MODIFIANT LE SCHEMA D'AMÉNAGEMENT ET DE DÉVELOPPEMENT RÉVISÉ AFIN DE RENDRE APPLICABLE LA DÉCISION FAVORABLE DE LA CPTAQ RENDUE EN DATE DU 8 DÉCEMBRE 2015 (DOSSIER NUMÉRO 378480) CONCERNANT LA DEMANDE À PORTÉE COLLECTIVE, POUR L'IMPLANTATION DE RÉSIDENCES EN ZONE AGRICOLE

Municipalité de Larouche Îlot A

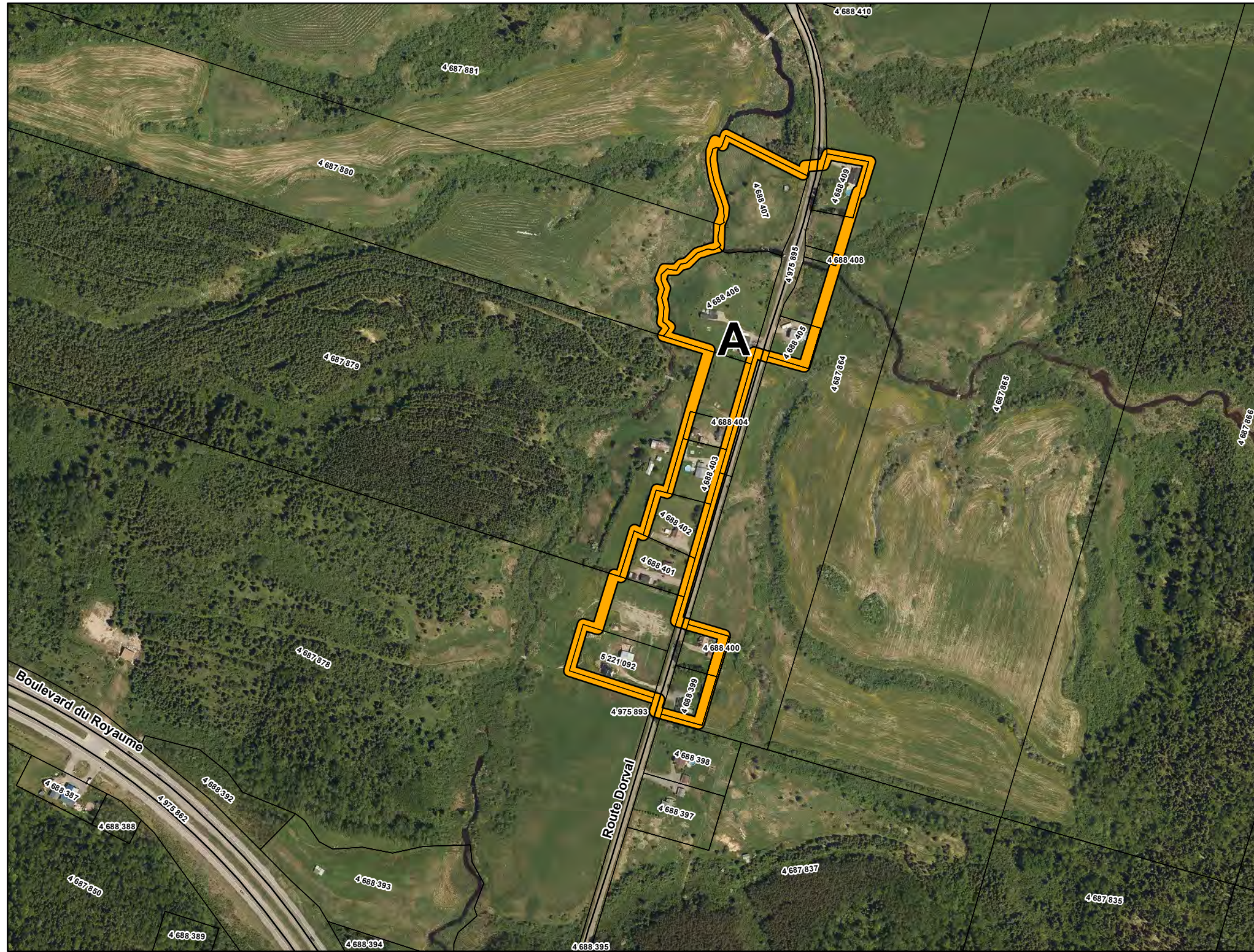
- Îlot destructuré type 1
- Îlot destructuré type 2
- Cadastre
- Limite municipale

1:5 000

Meters



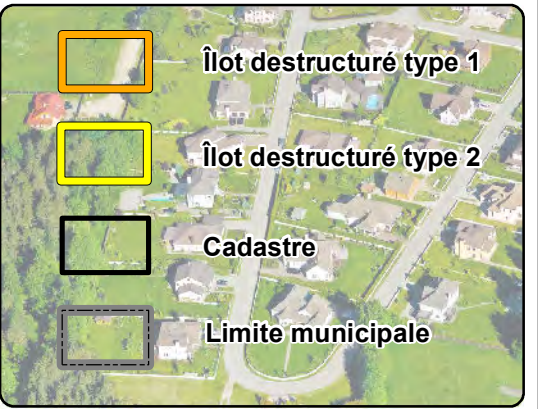
Source: M.R.C. du Fjord-du-Saguenay
CPTAQ décision 378480
Service de l'aménagement du territoire
Août 2018





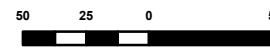
RÈGLEMENT NUMÉRO 16-355 MODIFIANT LE SCHEMA D'AMÉNAGEMENT ET DE DÉVELOPPEMENT RÉVISÉ AFIN DE RENDRE APPLICABLE LA DÉCISION FAVORABLE DE LA CPTAQ RENDUE EN DATE DU 8 DÉCEMBRE 2015 (DOSSIER NUMÉRO 378480) CONCERNANT LA DEMANDE À PORTÉE COLLECTIVE, POUR L'IMPLANTATION DE RÉSIDENCES EN ZONE AGRICOLE

Municipalité de Larouche
Îlot B




- Îlot destructuré type 1
- Îlot destructuré type 2
- Cadastré
- Limite municipale

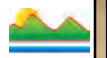
1:3 000



Meters



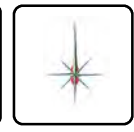
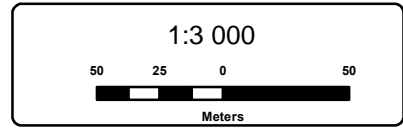
Source: M.R.C. du Fjord-du-Saguenay
CPTAQ décision 378480
Service de l'aménagement du territoire
Août 2018



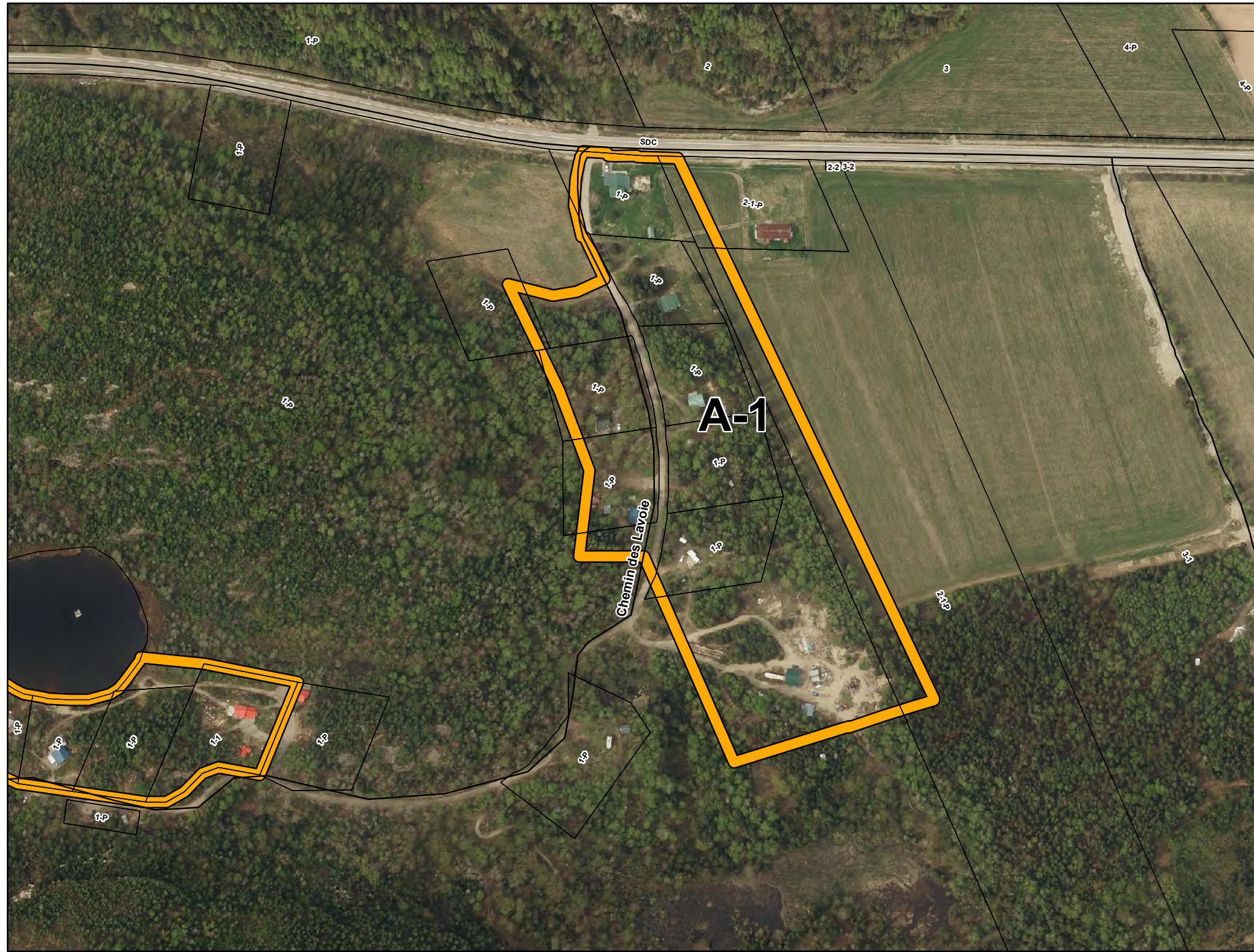
RÈGLEMENT NUMÉRO 16-355 MODIFIANT LE SCHEMA D'AMÉNAGEMENT ET DE DÉVELOPPEMENT RÉVISÉ AFIN DE RENDRE APPLICABLE LA DÉCISION FAVORABLE DE LA CPTAQ RENDUE EN DATE DU 8 DÉCEMBRE 2015 (DOSSIER NUMÉRO 378480) CONCERNANT LA DEMANDE À PORTÉE COLLECTIVE, POUR L'IMPLANTATION DE RÉSIDENCES EN ZONE AGRICOLE

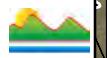
Municipalité de Petit-Saguenay
Îlot A-1

- Îlot destructuré type 1
- Îlot destructuré type 2
- Cadastré
- Limite municipale



Source: M.R.C. du Fjord-du-Saguenay
CPTAQ décision 378480
Service de l'aménagement du territoire
Août 2018

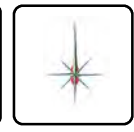
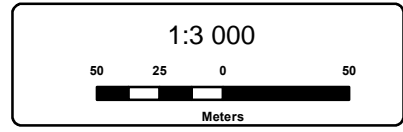




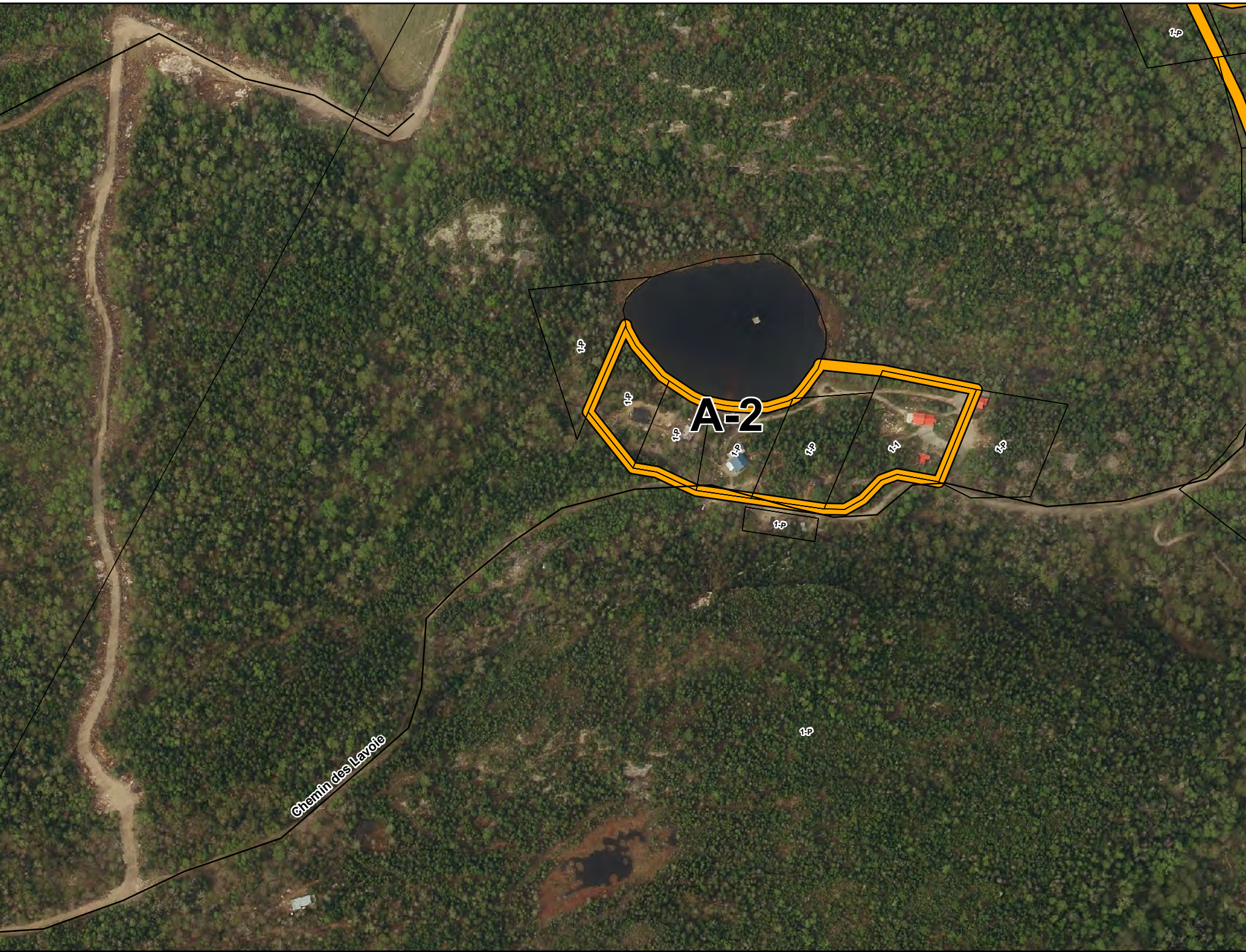
RÈGLEMENT NUMÉRO 16-355 MODIFIANT LE SCHÉMA D'AMÉNAGEMENT ET DE DÉVELOPPEMENT RÉVISÉ AFIN DE RENDRE APPLICABLE LA DÉCISION FAVORABLE DE LA CPTAQ RENDUE EN DATE DU 8 DÉCEMBRE 2015 (DOSSIER NUMÉRO 378480) CONCERNANT LA DEMANDE À PORTÉE COLLECTIVE, POUR L'IMPLANTATION DE RÉSIDENCES EN ZONE AGRICOLE

Municipalité de Petit-Saguenay
Îlot A-2

- Îlot destructuré type 1
- Îlot destructuré type 2
- Cadastre
- Limite municipale



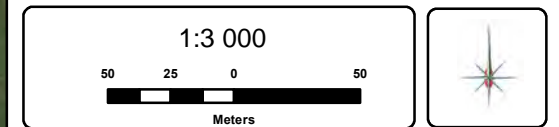
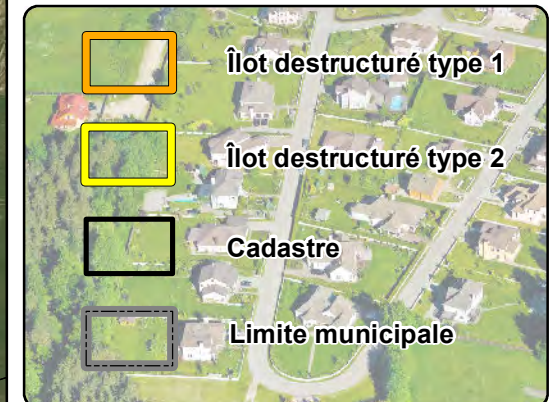
Source: M.R.C. du Fjord-du-Saguenay
CPTAQ décision 378480
Service de l'aménagement du territoire
Août 2018





RÈGLEMENT NUMÉRO 16-355 MODIFIANT LE SCHEMA D'AMÉNAGEMENT ET DE DÉVELOPPEMENT RÉVISÉ AFIN DE RENDRE APPLICABLE LA DÉCISION FAVORABLE DE LA CPTAQ RENDUE EN DATE DU 8 DÉCEMBRE 2015 (DOSSIER NUMÉRO 378480) CONCERNANT LA DEMANDE À PORTÉE COLLECTIVE, POUR L'IMPLANTATION DE RÉSIDENCES EN ZONE AGRICOLE

Municipalité de Petit-Saguenay
Îlot B



Source: M.R.C. du Fjord-du-Saguenay
CPTAQ décision 378480

Service de l'aménagement du territoire

Août 2018

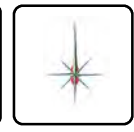
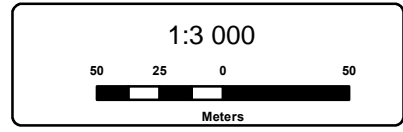





RÈGLEMENT NUMÉRO 16-355 MODIFIANT LE SCHÉMA D'AMÉNAGEMENT ET DE DÉVELOPPEMENT RÉVISÉ AFIN DE RENDRE APPLICABLE LA DÉCISION FAVORABLE DE LA CPTAQ RENDUE EN DATE DU 8 DÉCEMBRE 2015 (DOSSIER NUMÉRO 378480) CONCERNANT LA DEMANDE À PORTÉE COLLECTIVE, POUR L'IMPLANTATION DE RÉSIDENCES EN ZONE AGRICOLE

Municipalité de Petit-Saguenay Îlot C

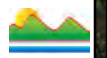
- Îlot destructuré type 1
- Îlot destructuré type 2
- Cadastre
- Limite municipale



Source: M.R.C. du Fjord-du-Saguenay
CPTAQ décision 378480
Service de l'aménagement du territoire
Août 2018

 Des mesures de contingentement s'appliquent
* Voir le règlement

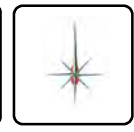
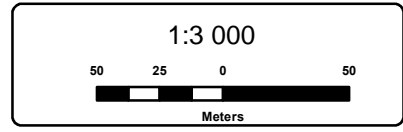




RÈGLEMENT NUMÉRO 16-355 MODIFIANT LE SCHEMA D'AMÉNAGEMENT ET DE DÉVELOPPEMENT RÉVISÉ AFIN DE RENDRE APPLICABLE LA DÉCISION FAVORABLE DE LA CPTAQ RENDUE EN DATE DU 8 DÉCEMBRE 2015 (DOSSIER NUMÉRO 378480) CONCERNANT LA DEMANDE À PORTÉE COLLECTIVE, POUR L'IMPLANTATION DE RÉSIDENCES EN ZONE AGRICOLE

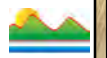
Municipalité de Petit-Saguenay
Îlot D

- Îlot destructuré type 1
- Îlot destructuré type 2
- Cadastre
- Limite municipale



Source: M.R.C. du Fjord-du-Saguenay
CPTAQ décision 378480
Service de l'aménagement du territoire
Août 2018





RÈGLEMENT NUMÉRO 16-355 MODIFIANT LE SCHEMA D'AMÉNAGEMENT ET DE DÉVELOPPEMENT RÉVISÉ AFIN DE RENDRE APPLICABLE LA DÉCISION FAVORABLE DE LA CPTAQ RENDUE EN DATE DU 8 DÉCEMBRE 2015 (DOSSIER NUMÉRO 378480) CONCERNANT LA DEMANDE À PORTÉE COLLECTIVE, POUR L'IMPLANTATION DE RÉSIDENCES EN ZONE AGRICOLE

Municipalité de Petit-Saguenay
Îlot E

- Îlot destructuré type 1
- Îlot destructuré type 2
- Cadastré
- Limite municipale

1:3 000

Meters

Source: M.R.C. du Fjord-du-Saguenay
CPTAQ décision 378480
Service de l'aménagement du territoire
Août 2018





M.R.C DU FJORD-DU-SAGUENAY

RÈGLEMENT NUMÉRO 16-355 MODIFIANT LE SCHEMA D'AMÉNAGEMENT ET DE DÉVELOPPEMENT RÉVISÉ AFIN DE RENDRE APPLICABLE LA DÉCISION FAVORABLE DE LA CPTAQ RENDUE EN DATE DU 8 DÉCEMBRE 2015 (DOSSIER NUMÉRO 378480) CONCERNANT LA DEMANDE À PORTÉE COLLECTIVE, POUR L'IMPLANTATION DE RÉSIDENCES EN ZONE AGRICOLE

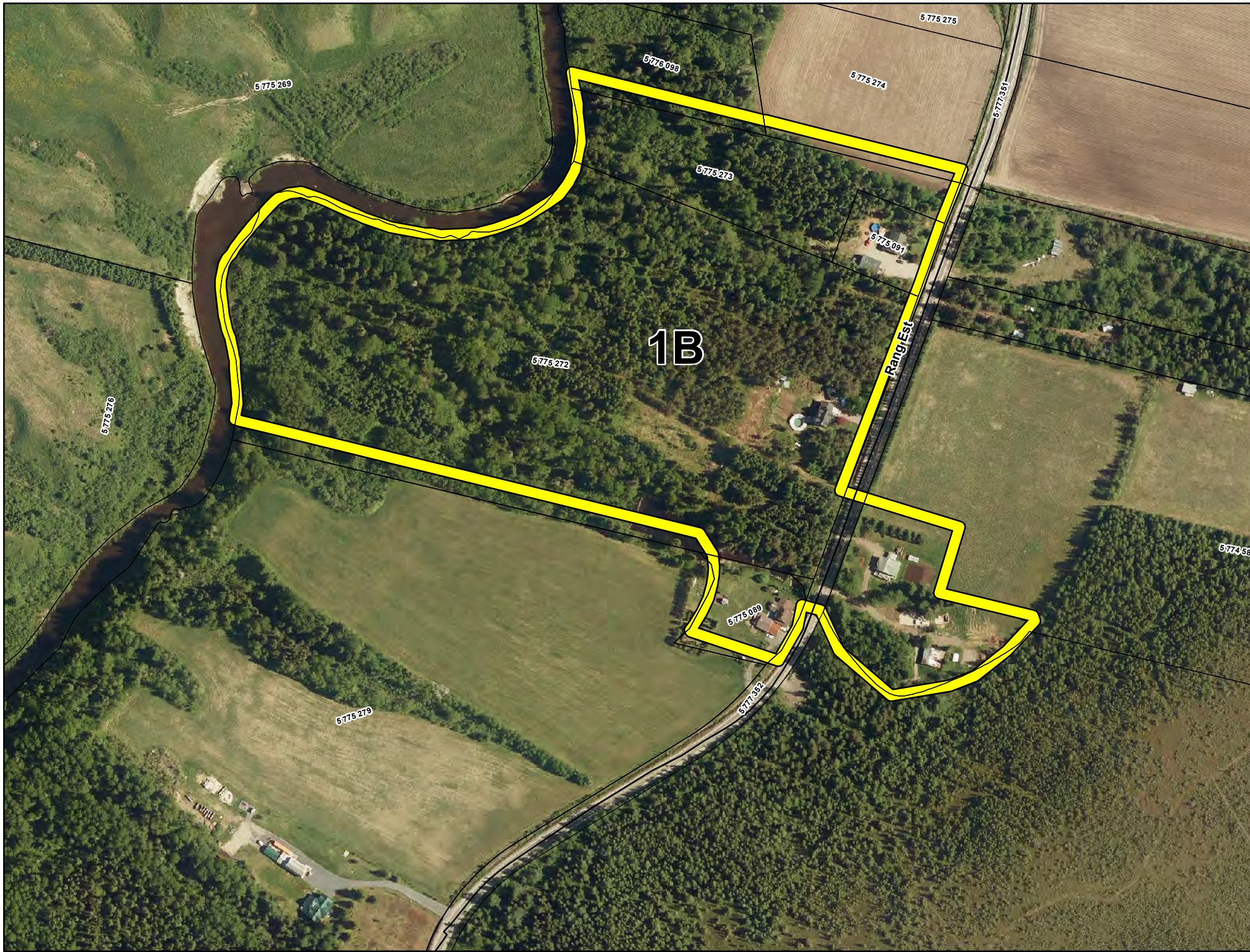
Municipalité de Saint-Ambroise
Îlot 1A

- Îlot destructuré type 1
- Îlot destructuré type 2
- Cadastre
- Limite municipale

1:2 000





25 12.5 0 25
Meters

Source: M.R.C. du Fjord-du-Saguenay
CPTAQ décision 378480
Service de l'aménagement du territoire
Août 2018




RÈGLEMENT NUMÉRO 16-355 MODIFIANT LE SCHEMA D'AMÉNAGEMENT ET DE DÉVELOPPEMENT RÉVISÉ AFIN DE RENDRE APPLICABLE LA DÉCISION FAVORABLE DE LA CPTAQ RENDUE EN DATE DU 8 DÉCEMBRE 2015 (DOSSIER NUMÉRO 378480) CONCERNANT LA DEMANDE À PORTÉE COLLECTIVE, POUR L'IMPLANTATION DE RÉSIDENCES EN ZONE AGRICOLE


Municipalité de Saint-Ambroise
Îlot 1B

-  Îlot destructuré type 1
-  Îlot destructuré type 2
-  Cadastre
-  Limite municipale

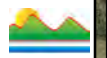
1:3 000



Meters



Source: M.R.C. du Fjord-du-Saguenay
CPTAQ décision 378480
Service de l'aménagement du territoire
Août 2018



RÈGLEMENT NUMÉRO 16-355 MODIFIANT LE SCHEMA D'AMÉNAGEMENT ET DE DÉVELOPPEMENT RÉVISÉ AFIN DE RENDRE APPLICABLE LA DÉCISION FAVORABLE DE LA CPTAQ RENDUE EN DATE DU 8 DÉCEMBRE 2015 (DOSSIER NUMÉRO 378480) CONCERNANT LA DEMANDE À PORTÉE COLLECTIVE, POUR L'IMPLANTATION DE RÉSIDENCES EN ZONE AGRICOLE

Municipalité de Saint-Ambroise Îlot C

- Îlot destructuré type 1
- Îlot destructuré type 2
- Cadastré
- Limite municipale

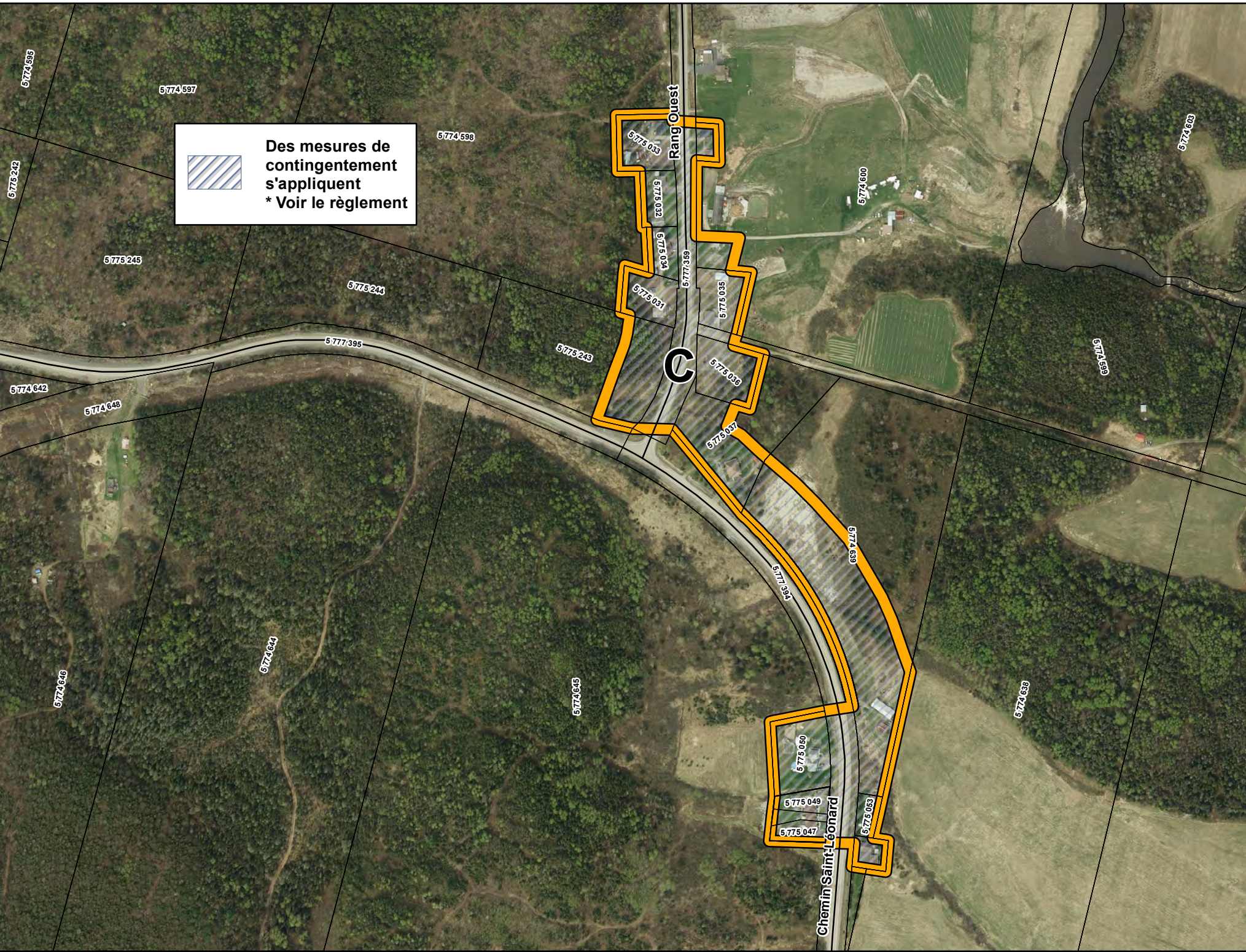
1:5 000

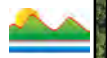
Meters



Source: M.R.C. du Fjord-du-Saguenay
CPTAQ décision 378480
Service de l'aménagement du territoire
Août 2018

Des mesures de contingentement s'appliquent
* Voir le règlement





RÈGLEMENT NUMÉRO 16-355 MODIFIANT LE SCHEMA D'AMÉNAGEMENT ET DE DÉVELOPPEMENT RÉVISÉ AFIN DE RENDRE APPLICABLE LA DÉCISION FAVORABLE DE LA CPTAQ RENDUE EN DATE DU 8 DÉCEMBRE 2015 (DOSSIER NUMÉRO 378480) CONCERNANT LA DEMANDE À PORTÉE COLLECTIVE, POUR L'IMPLANTATION DE RÉSIDENCES EN ZONE AGRICOLE

Municipalité de Saint-Ambroise
Îlot F

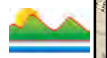
- Îlot destructuré type 1
- Îlot destructuré type 2
- Cadastré
- Limite municipale

1:3 000

Meters

Source: M.R.C. du Fjord-du-Saguenay
CPTAQ décision 378480
Service de l'aménagement du territoire
Août 2018





RÈGLEMENT NUMÉRO 16-355 MODIFIANT LE SCHEMA D'AMÉNAGEMENT ET DE DÉVELOPPEMENT RÉVISÉ AFIN DE RENDRE APPLICABLE LA DÉCISION FAVORABLE DE LA CPTAQ RENDUE EN DATE DU 8 DÉCEMBRE 2015 (DOSSIER NUMÉRO 378480) CONCERNANT LA DEMANDE À PORTÉE COLLECTIVE, POUR L'IMPLANTATION DE RÉSIDENCES EN ZONE AGRICOLE

Municipalité de Saint-Ambroise Îlot G

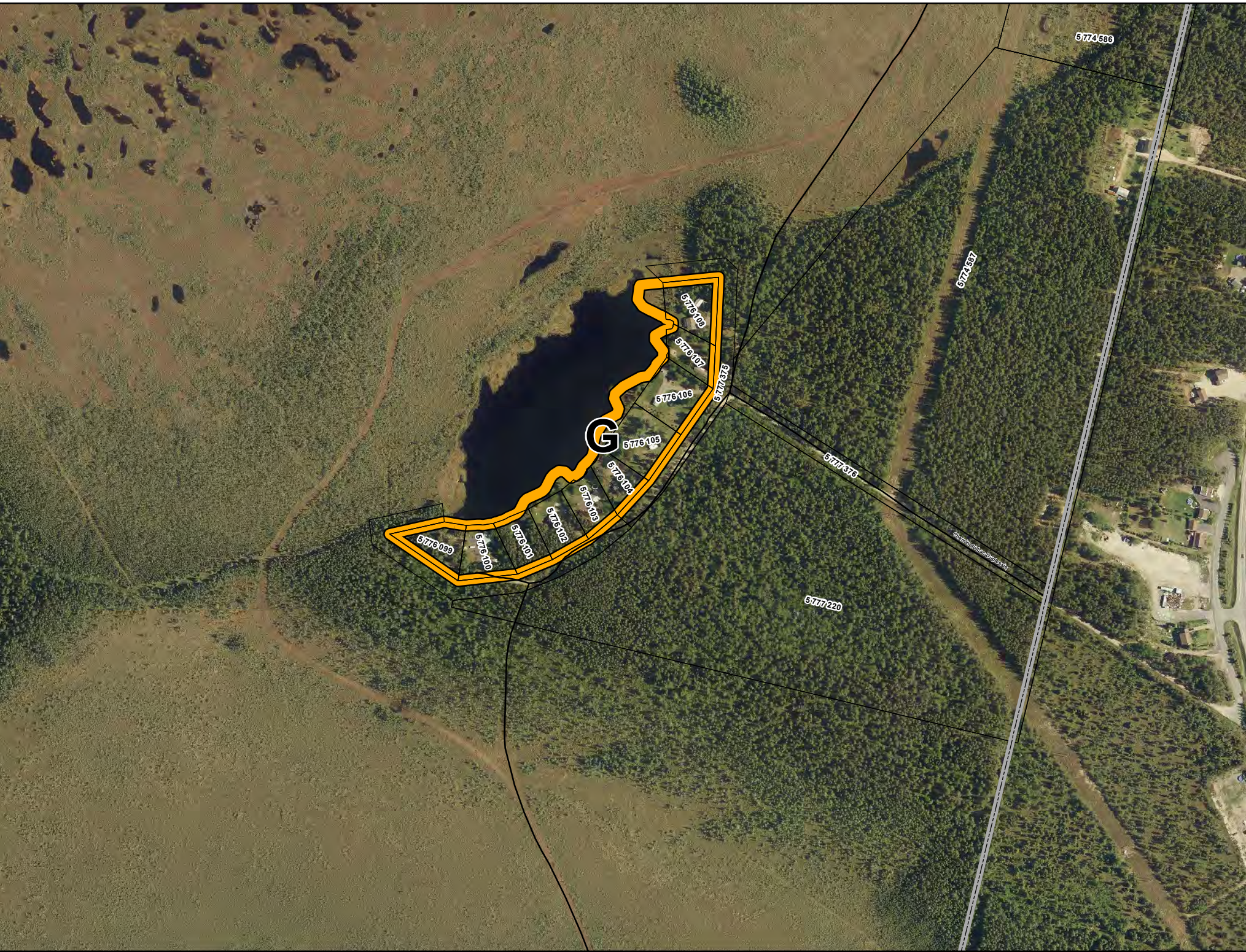
- Îlot destructuré type 1
- Îlot destructuré type 2
- Cadastré
- Limite municipale

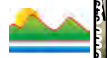
1:5 000

Meters



Source: M.R.C. du Fjord-du-Saguenay
CPTAQ décision 378480
Service de l'aménagement du territoire
Août 2018

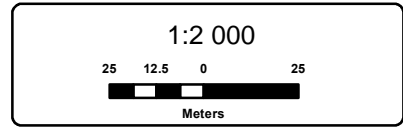




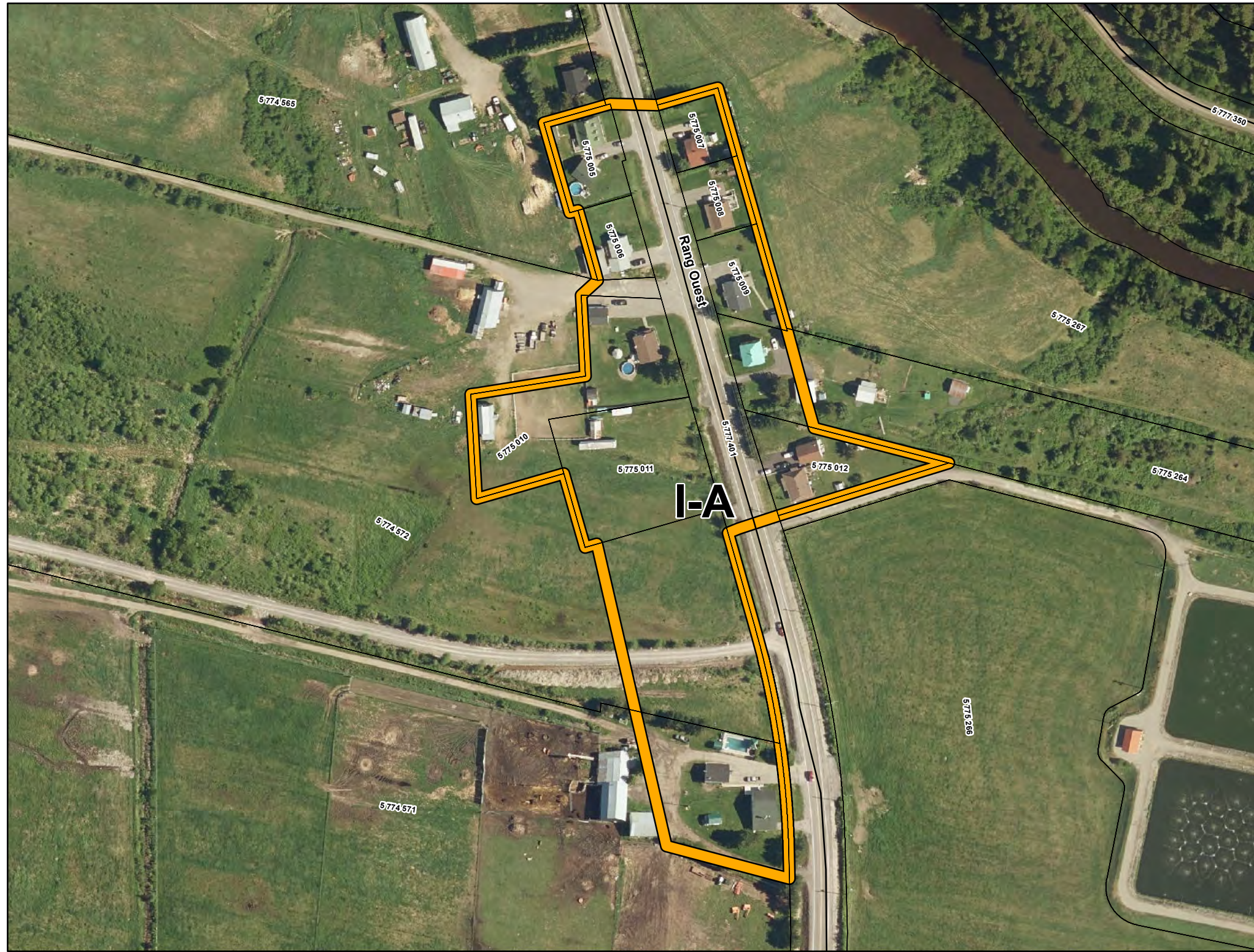
RÈGLEMENT NUMÉRO 16-355 MODIFIANT LE SCHEMA D'AMENAGEMENT ET DE DEVELOPPEMENT REVISE AFIN DE RENDRE APPLICABLE LA DECISION FAVORABLE DE LA CPTAQ RENDUE EN DATE DU 8 DECEMBRE 2015 (DOSSIER NUMÉRO 378480) CONCERNANT LA DEMANDE A PORTEE COLLECTIVE, POUR L'IMPLANTATION DE RESIDENCES EN ZONE AGRICOLE

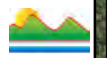
Municipalité de Saint-Ambroise
Îlot I-A

- Îlot destructuré type 1
- Îlot destructuré type 2
- Cadastré
- Limite municipale



Source: M.R.C. du Fjord-du-Saguenay
CPTAQ décision 378480
Service de l'aménagement du territoire
Août 2018





RÈGLEMENT NUMÉRO 16-355 MODIFIANT LE SCHEMA D'AMENAGEMENT ET DE DEVELOPPEMENT REVISE AFIN DE RENDRE APPLICABLE LA DECISION FAVORABLE DE LA CPTAQ RENDUE EN DATE DU 8 DECEMBRE 2015 (DOSSIER NUMERO 378480) CONCERNANT LA DEMANDE A PORTEE COLLECTIVE, POUR L'IMPLANTATION DE RESIDENCES EN ZONE AGRICOLE

Municipalité de Saint-Ambroise
Îlot I-B

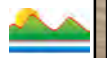
- Îlot destructuré type 1
- Îlot destructuré type 2
- Cadastré
- Limite municipale

1:2 000

Meters

Source: M.R.C. du Fjord-du-Saguenay
CPTAQ décision 378480
Service de l'aménagement du territoire
Août 2018

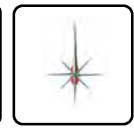
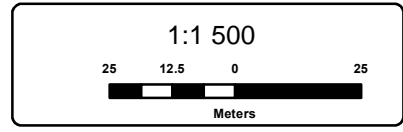




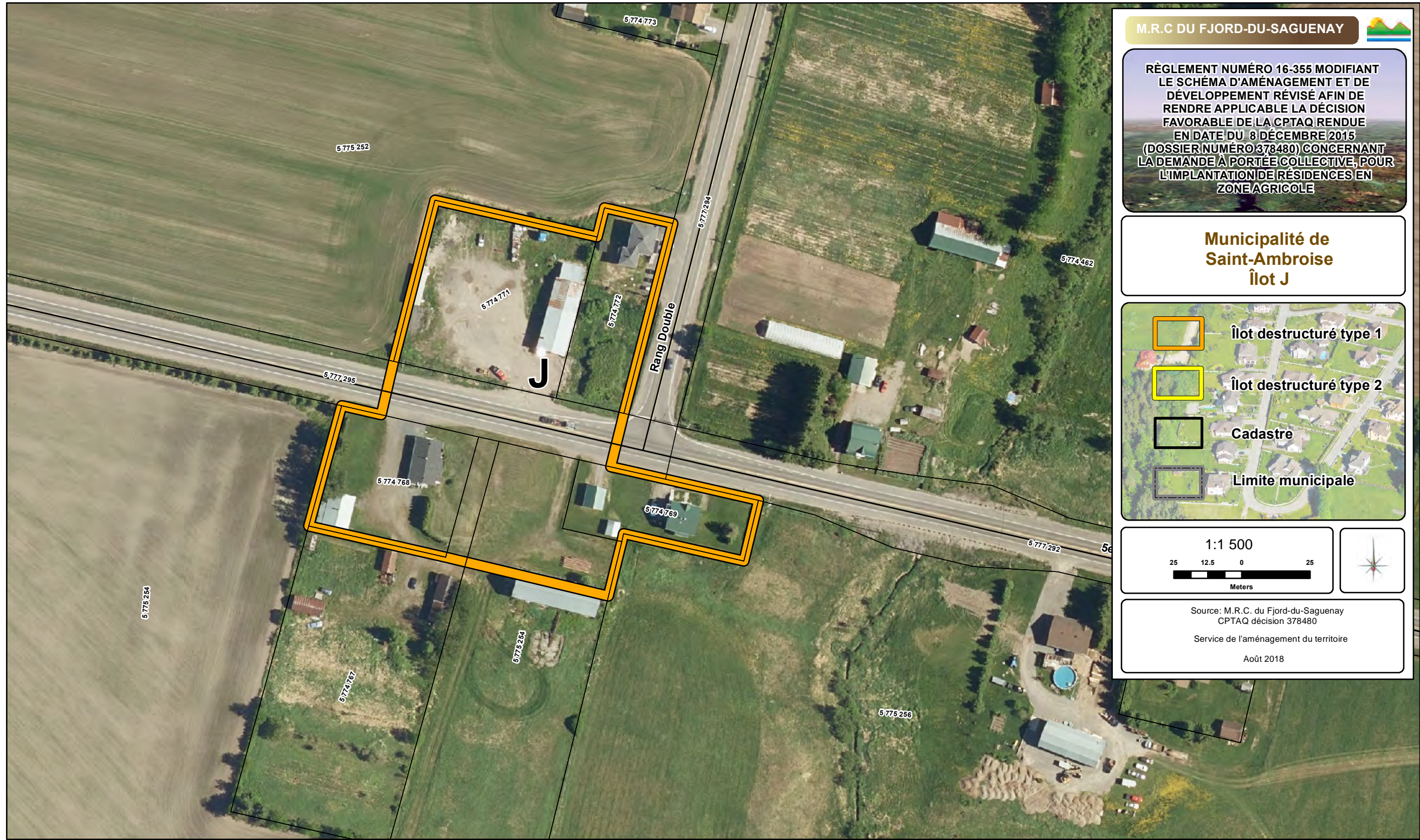
RÈGLEMENT NUMÉRO 16-355 MODIFIANT LE SCHEMA D'AMÉNAGEMENT ET DE DÉVELOPPEMENT RÉVISÉ AFIN DE RENDRE APPLICABLE LA DÉCISION FAVORABLE DE LA CPTAQ RENDUE EN DATE DU 8 DÉCEMBRE 2015 (DOSSIER NUMÉRO 378480) CONCERNANT LA DEMANDE À PORTÉE COLLECTIVE, POUR L'IMPLANTATION DE RÉSIDENCES EN ZONE AGRICOLE

Municipalité de Saint-Ambroise
Îlot J

- Îlot destructuré type 1
- Îlot destructuré type 2
- Cadastré
- Limite municipale



Source: M.R.C. du Fjord-du-Saguenay
CPTAQ décision 378480
Service de l'aménagement du territoire
Août 2018



RÈGLEMENT NUMÉRO 16-355 MODIFIANT LE SCHEMA D'AMÉNAGEMENT ET DE DÉVELOPPEMENT RÉVISÉ AFIN DE RENDRE APPLICABLE LA DÉCISION FAVORABLE DE LA CPTAQ RENDUE EN DATE DU 8 DÉCEMBRE 2015 (DOSSIER NUMÉRO 378480) CONCERNANT LA DEMANDE À PORTÉE COLLECTIVE, POUR L'IMPLANTATION DE RÉSIDENCES EN ZONE AGRICOLE

Municipalité de Saint-Ambroise
Îlot K

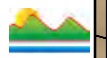
- Îlot destructuré type 1
- Îlot destructuré type 2
- Cadastré
- Limite municipale

1:2 000

Meters

Source: M.R.C. du Fjord-du-Saguenay
CPTAQ décision 378480
Service de l'aménagement du territoire
Août 2018





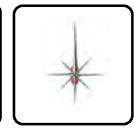
RÈGLEMENT NUMÉRO 16-355 MODIFIANT LE SCHEMA D'AMÉNAGEMENT ET DE DÉVELOPPEMENT RÉVISÉ AFIN DE RENDRE APPLICABLE LA DÉCISION FAVORABLE DE LA CPTAQ RENDUE EN DATE DU 8 DÉCEMBRE 2015 (DOSSIER NUMÉRO 378480) CONCERNANT LA DEMANDE À PORTÉE COLLECTIVE, POUR L'IMPLANTATION DE RÉSIDENCES EN ZONE AGRICOLE

Municipalité de Saint-Ambroise
Îlot L-1

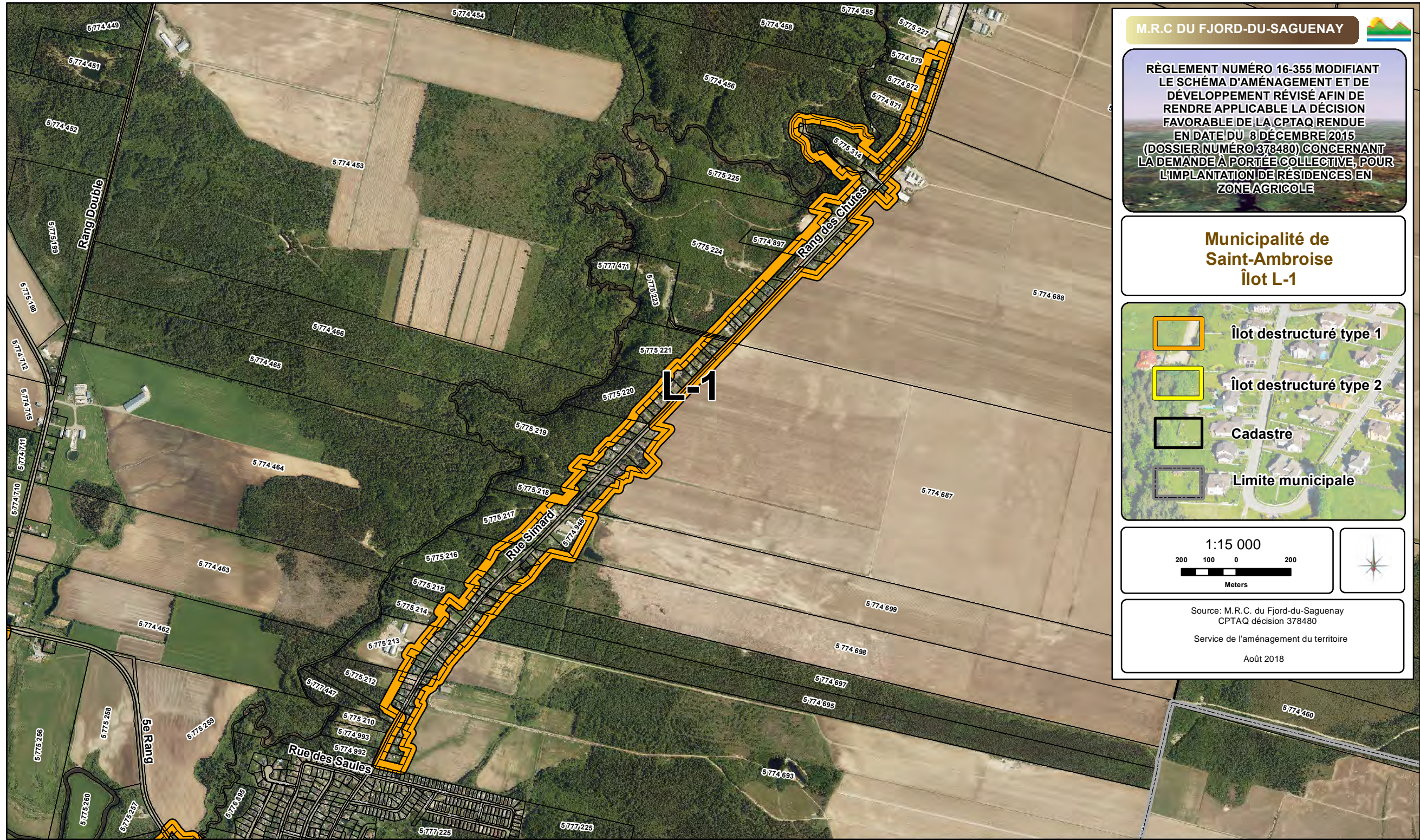
- Îlot destructuré type 1
- Îlot destructuré type 2
- Cadastré
- Limite municipale

1:15 000

Meters



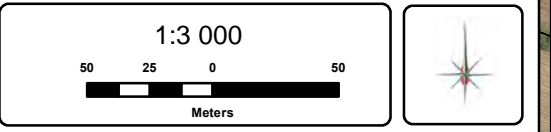
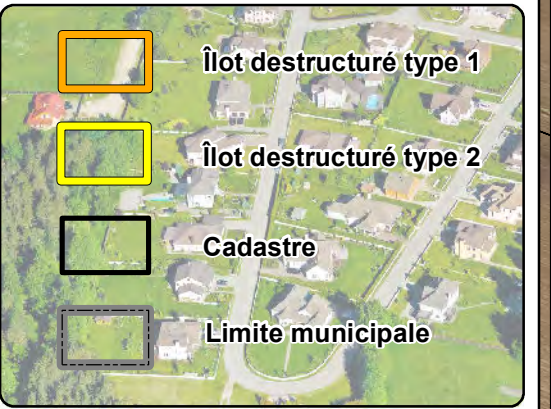
Source: M.R.C. du Fjord-du-Saguenay
CPTAQ décision 378480
Service de l'aménagement du territoire
Août 2018



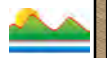


RÈGLEMENT NUMÉRO 16-355 MODIFIANT LE SCHÉMA D'AMÉNAGEMENT ET DE DÉVELOPPEMENT RÉVISÉ AFIN DE RENDRE APPLICABLE LA DÉCISION FAVORABLE DE LA CPTAQ RENDUE EN DATE DU 8 DÉCEMBRE 2015 (DOSSIER NUMÉRO 378480) CONCERNANT LA DEMANDE À PORTÉE COLLECTIVE, POUR L'IMPLANTATION DE RÉSIDENCES EN ZONE AGRICOLE

Municipalité de Saint-Ambroise
Îlot L-2



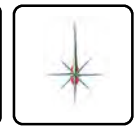
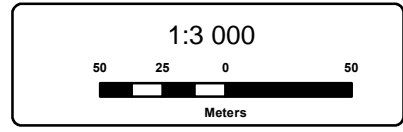
Source: M.R.C. du Fjord-du-Saguenay
CPTAQ décision 378480
Service de l'aménagement du territoire
Août 2018



RÈGLEMENT NUMÉRO 16-355 MODIFIANT LE SCHÉMA D'AMÉNAGEMENT ET DE DÉVELOPPEMENT RÉVISÉ AFIN DE RENDRE APPLICABLE LA DÉCISION FAVORABLE DE LA CPTAQ RENDUE EN DATE DU 8 DÉCEMBRE 2015 (DOSSIER NUMÉRO 378480) CONCERNANT LA DEMANDE À PORTÉE COLLECTIVE, POUR L'IMPLANTATION DE RÉSIDENCES EN ZONE AGRICOLE

Municipalité de Saint-Ambroise
Îlot L-3

- Îlot destructuré type 1
- Îlot destructuré type 2
- Cadastré
- Limite municipale



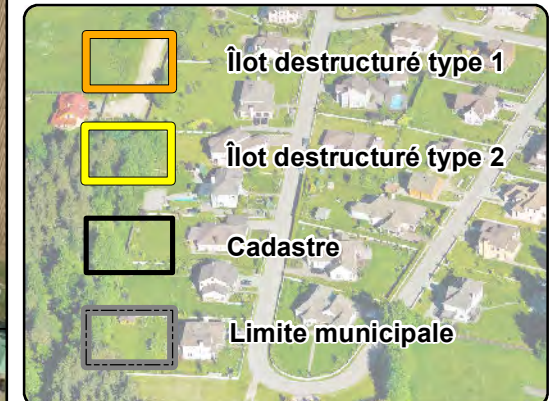
Source: M.R.C. du Fjord-du-Saguenay
CPTAQ décision 378480
Service de l'aménagement du territoire
Août 2018



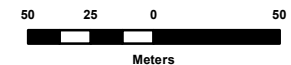


RÈGLEMENT NUMÉRO 16-355 MODIFIANT LE SCHEMA D'AMÉNAGEMENT ET DE DÉVELOPPEMENT RÉVISÉ AFIN DE RENDRE APPLICABLE LA DÉCISION FAVORABLE DE LA CPTAQ RENDUE EN DATE DU 8 DÉCEMBRE 2015 (DOSSIER NUMÉRO 378480) CONCERNANT LA DEMANDE À PORTÉE COLLECTIVE, POUR L'IMPLANTATION DE RÉSIDENCES EN ZONE AGRICOLE

Municipalité de Saint-Ambroise
Îlot L-5



1:3 000

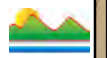


Source: M.R.C. du Fjord-du-Saguenay
CPTAQ décision 378480

Service de l'aménagement du territoire

Août 2018





RÈGLEMENT NUMÉRO 16-355 MODIFIANT LE SCHEMA D'AMENAGEMENT ET DE DEVELOPPEMENT REVISE AFIN DE RENDRE APPLICABLE LA DECISION FAVORABLE DE LA CPTAQ RENDUE EN DATE DU 8 DECEMBRE 2015 (DOSSIER NUMERO 378480) CONCERNANT LA DEMANDE A PORTEE COLLECTIVE, POUR L'IMPLANTATION DE RESIDENCES EN ZONE AGRICOLE

Municipalité de Saint-Ambroise
Îlot L-6

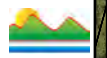
- Îlot destructuré type 1
- Îlot destructuré type 2
- Cadastré
- Limite municipale

1:3 000

Meters

Source: M.R.C. du Fjord-du-Saguenay
CPTAQ décision 378480
Service de l'aménagement du territoire
Août 2018

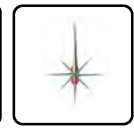
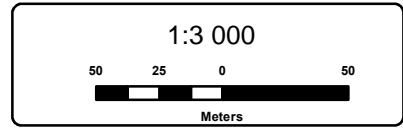




RÈGLEMENT NUMÉRO 16-355 MODIFIANT LE SCHEMA D'AMÉNAGEMENT ET DE DÉVELOPPEMENT RÉVISÉ AFIN DE RENDRE APPLICABLE LA DÉCISION FAVORABLE DE LA CPTAQ RENDUE EN DATE DU 8 DÉCEMBRE 2015 (DOSSIER NUMÉRO 378480) CONCERNANT LA DEMANDE À PORTÉE COLLECTIVE, POUR L'IMPLANTATION DE RÉSIDENCES EN ZONE AGRICOLE

Municipalité de Saint-Ambroise
Îlot M

- Îlot destructuré type 1
- Îlot destructuré type 2
- Cadastré
- Limite municipale



Source: M.R.C. du Fjord-du-Saguenay
CPTAQ décision 378480
Service de l'aménagement du territoire
Août 2018

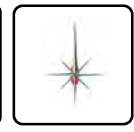
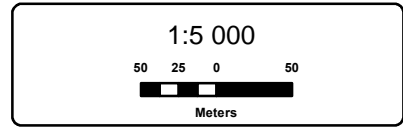




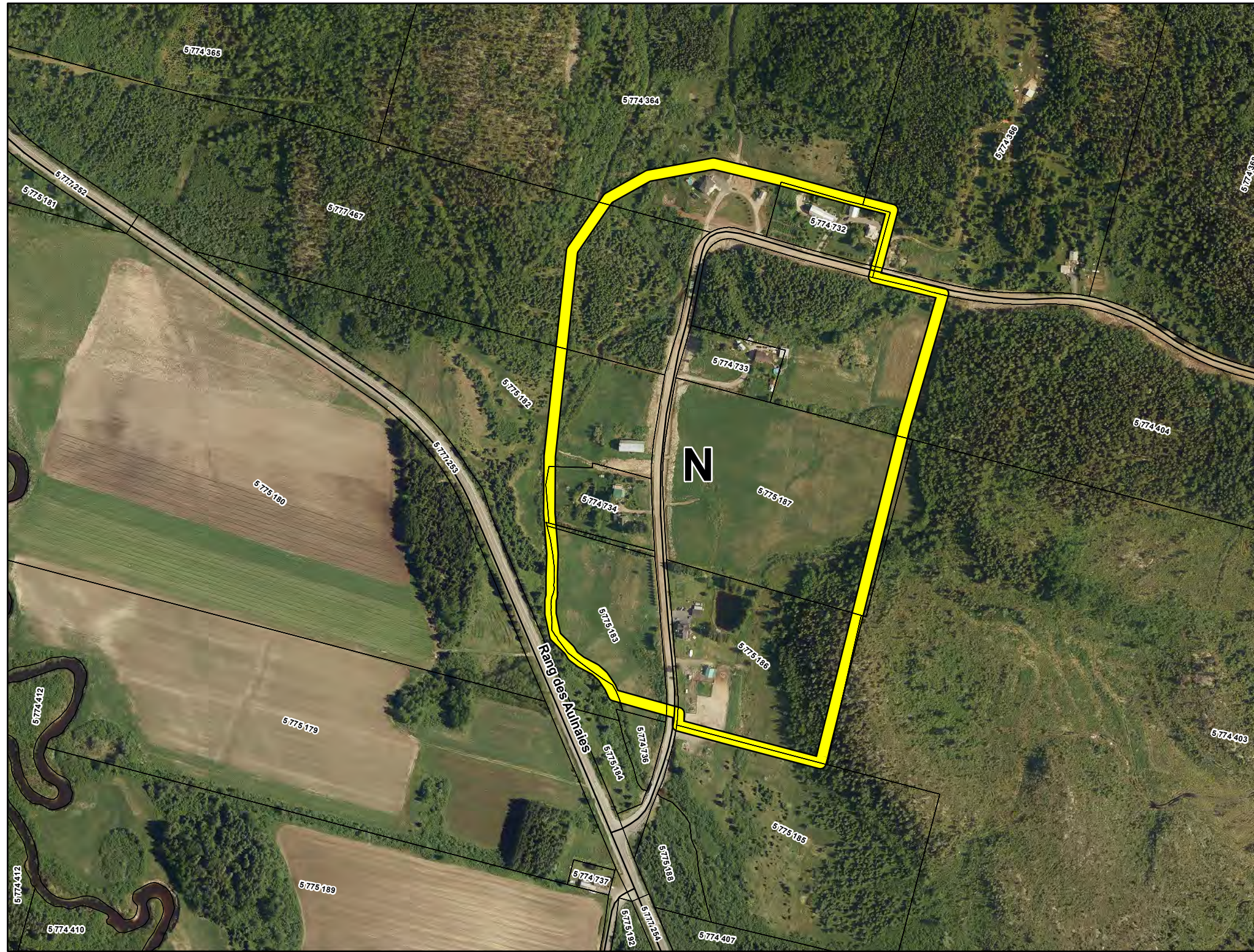
RÈGLEMENT NUMÉRO 16-355 MODIFIANT LE SCHÉMA D'AMÉNAGEMENT ET DE DÉVELOPPEMENT RÉVISÉ AFIN DE RENDRE APPLICABLE LA DÉCISION FAVORABLE DE LA CPTAQ RENDUE EN DATE DU 8 DÉCEMBRE 2015 (DOSSIER NUMÉRO 378480) CONCERNANT LA DEMANDE À PORTÉE COLLECTIVE, POUR L'IMPLANTATION DE RÉSIDENCES EN ZONE AGRICOLE

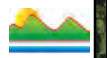
Municipalité de Saint-Ambroise Îlot N

- Îlot destructuré type 1
- Îlot destructuré type 2
- Cadastre
- Limite municipale



Source: M.R.C. du Fjord-du-Saguenay
CPTAQ décision 378480
Service de l'aménagement du territoire
Août 2018





RÈGLEMENT NUMÉRO 16-355 MODIFIANT LE SCHEMA D'AMÉNAGEMENT ET DE DÉVELOPPEMENT RÉVISÉ AFIN DE RENDRE APPLICABLE LA DÉCISION FAVORABLE DE LA CPTAQ RENDUE EN DATE DU 8 DÉCEMBRE 2015 (DOSSIER NUMÉRO 378480) CONCERNANT LA DEMANDE À PORTÉE COLLECTIVE, POUR L'IMPLANTATION DE RÉSIDENCES EN ZONE AGRICOLE

Municipalité de Saint-Ambroise
Îlot P

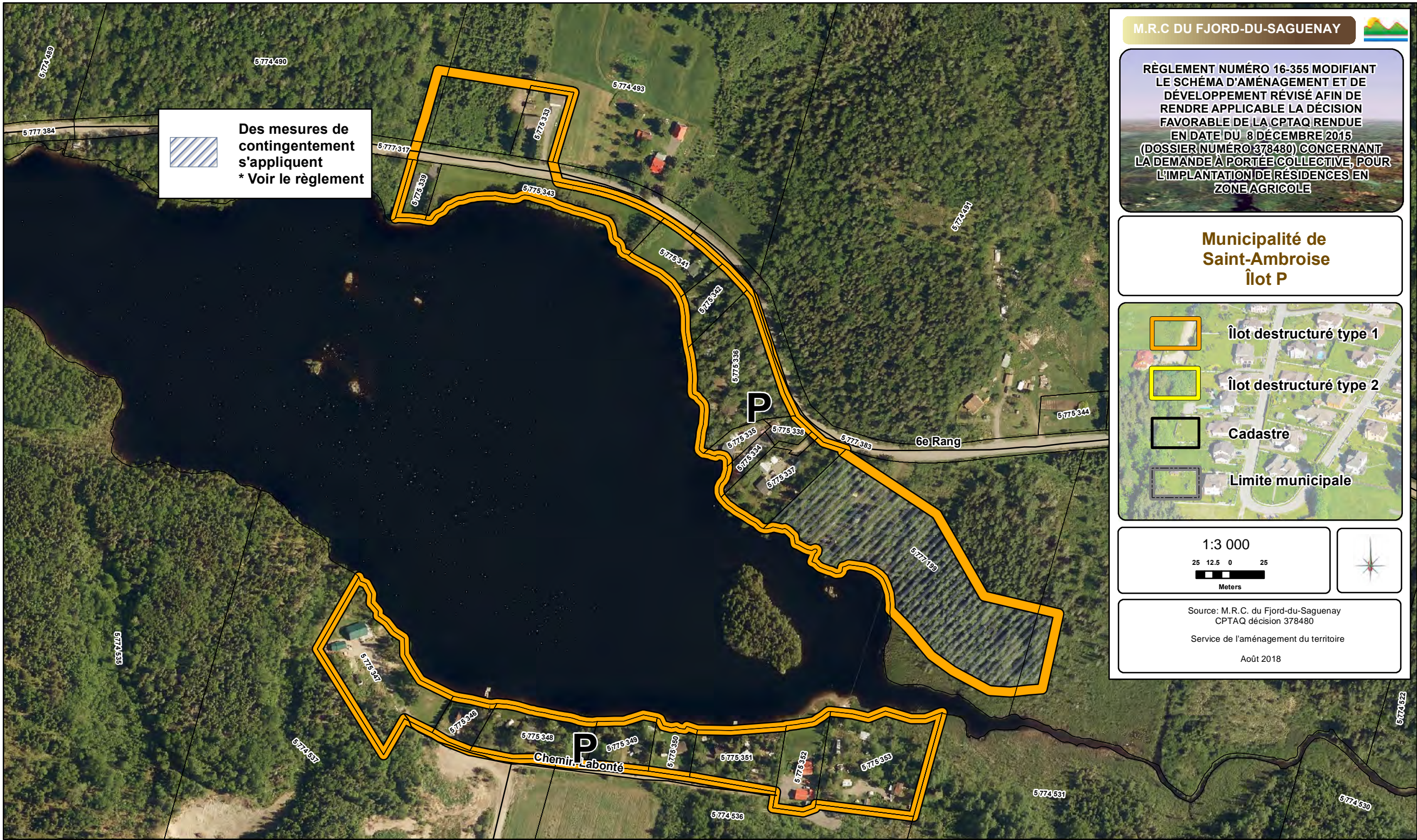
- Îlot destructuré type 1
- Îlot destructuré type 2
- Cadastre
- Limite municipale

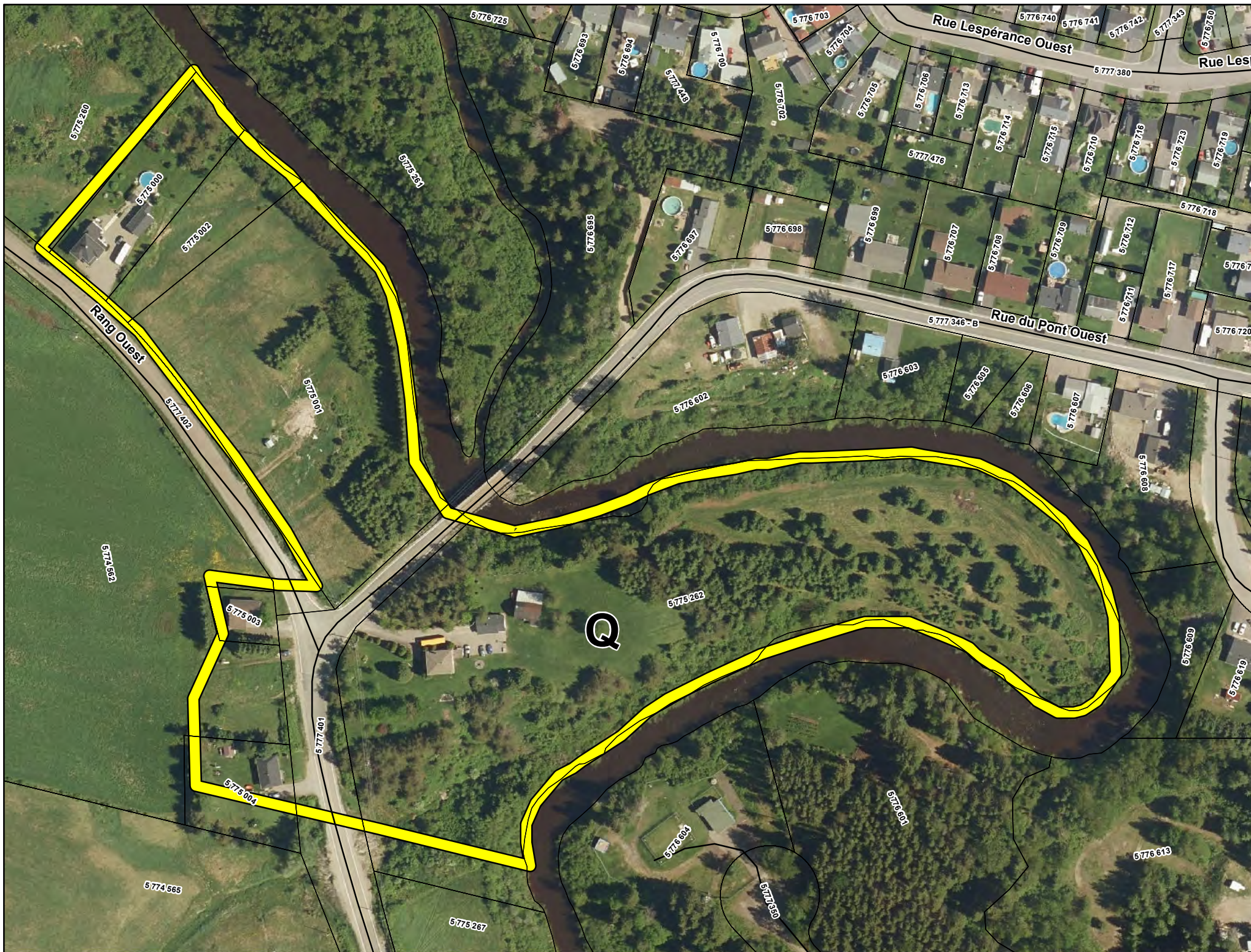
1:3 000

Meters

Source: M.R.C. du Fjord-du-Saguenay
CPTAQ décision 378480
Service de l'aménagement du territoire
Août 2018





Des mesures de contingentement s'appliquent
* Voir le règlement





RÈGLEMENT NUMÉRO 16-355 MODIFIANT LE SCHEMA D'AMÉNAGEMENT ET DE DÉVELOPPEMENT RÉVISÉ AFIN DE RENDRE APPLICABLE LA DÉCISION FAVORABLE DE LA CPTAQ RENDUE EN DATE DU 8 DÉCEMBRE 2015 (DOSSIER NUMÉRO 378480) CONCERNANT LA DEMANDE À PORTÉE COLLECTIVE, POUR L'IMPLANTATION DE RÉSIDENCES EN ZONE AGRICOLE

Municipalité de Saint-Ambroise
Îlot Q

-  Îlot destructuré type 1
-  Îlot destructuré type 2
-  Cadastre
-  Limite municipale

1:2 000

Meters

Source: M.R.C. du Fjord-du-Saguenay
CPTAQ décision 378480
Service de l'aménagement du territoire
Août 2018





RÈGLEMENT NUMÉRO 16-355 MODIFIANT LE SCHEMA D'AMÉNAGEMENT ET DE DÉVELOPPEMENT RÉVISÉ AFIN DE RENDRE APPLICABLE LA DÉCISION FAVORABLE DE LA CPTAQ RENDUE EN DATE DU 8 DÉCEMBRE 2015 (DOSSIER NUMÉRO 378480) CONCERNANT LA DEMANDE À PORTÉE COLLECTIVE, POUR L'IMPLANTATION DE RÉSIDENCES EN ZONE AGRICOLE

Municipalité de Saint-Charles-de-Bourget
Îlot A



Îlot destructuré type 1



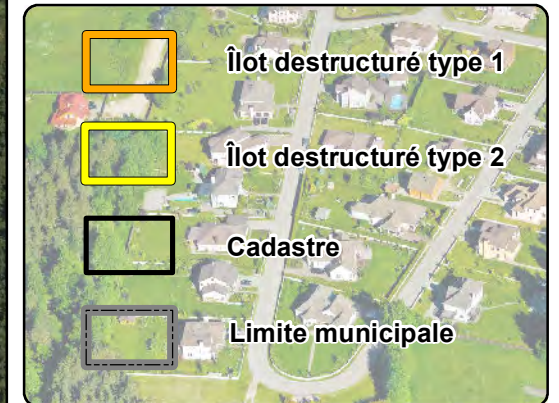
Îlot destructuré type 2



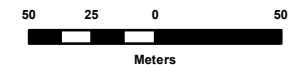
Cadastre



Limite municipale



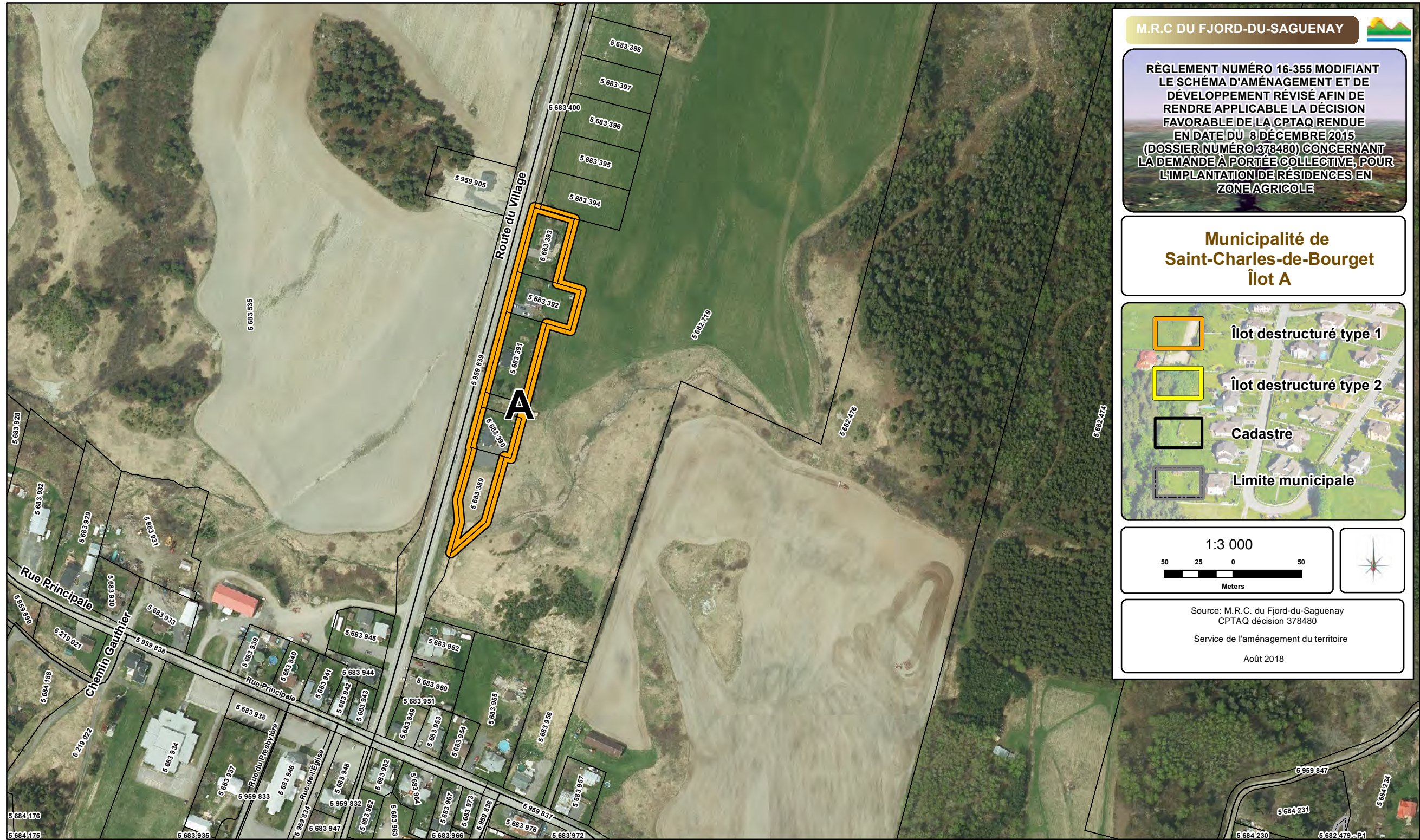
1:3 000



Source: M.R.C. du Fjord-du-Saguenay
CPTAQ décision 378480

Service de l'aménagement du territoire

Août 2018










RÈGLEMENT NUMÉRO 16-355 MODIFIANT LE SCHEMA D'AMÉNAGEMENT ET DE DÉVELOPPEMENT RÉVISÉ AFIN DE RENDRE APPLICABLE LA DÉCISION FAVORABLE DE LA CPTAQ RENDUE EN DATE DU 8 DÉCEMBRE 2015 (DOSSIER NUMÉRO 378480) CONCERNANT LA DEMANDE À PORTÉE COLLECTIVE, POUR L'IMPLANTATION DE RÉSIDENCES EN ZONE AGRICOLE

Municipalité de Saint-Charles-de-Bourget
Îlot B


Legend for the map symbols:

-  Îlot destructuré type 1
-  Îlot destructuré type 2
-  Cadastre
-  Limite municipale

Scale: 1:3 000



Meters

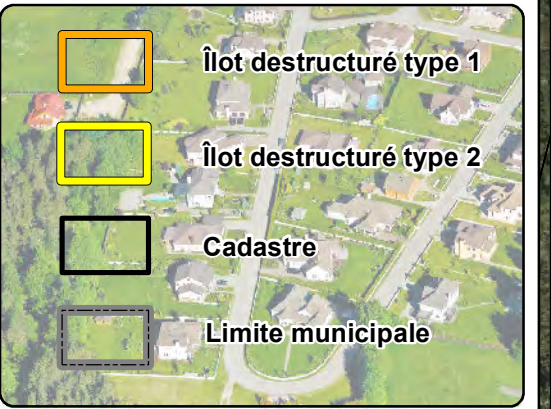






Source: M.R.C. du Fjord-du-Saguenay
CPTAQ décision 378480
Service de l'aménagement du territoire
Août 2018



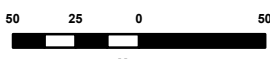
RÈGLEMENT NUMÉRO 16-355 MODIFIANT LE SCHEMA D'AMÉNAGEMENT ET DE DÉVELOPPEMENT RÉVISÉ AFIN DE RENDRE APPLICABLE LA DÉCISION FAVORABLE DE LA CPTAQ RENDUE EN DATE DU 8 DÉCEMBRE 2015 (DOSSIER NUMÉRO 378480) CONCERNANT LA DEMANDE À PORTÉE COLLECTIVE, POUR L'IMPLANTATION DE RÉSIDENCES EN ZONE AGRICOLE

**Municipalité de Saint-Charles-de-Bourget
Îlot C**




-  Îlot destructuré type 1
-  Îlot destructuré type 2
-  Cadastre
-  Limite municipale

1:3 000



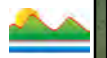
Meters



Source: M.R.C. du Fjord-du-Saguenay
CPTAQ décision 378480

Service de l'aménagement du territoire

Août 2018



RÈGLEMENT NUMÉRO 16-355 MODIFIANT LE SCHÉMA D'AMÉNAGEMENT ET DE DÉVELOPPEMENT RÉVISÉ AFIN DE RENDRE APPLICABLE LA DÉCISION FAVORABLE DE LA CPTAQ RENDUE EN DATE DU 8 DÉCEMBRE 2015 (DOSSIER NUMÉRO 378480) CONCERNANT LA DEMANDE À PORTÉE COLLECTIVE, POUR L'IMPLANTATION DE RÉSIDENCES EN ZONE AGRICOLE

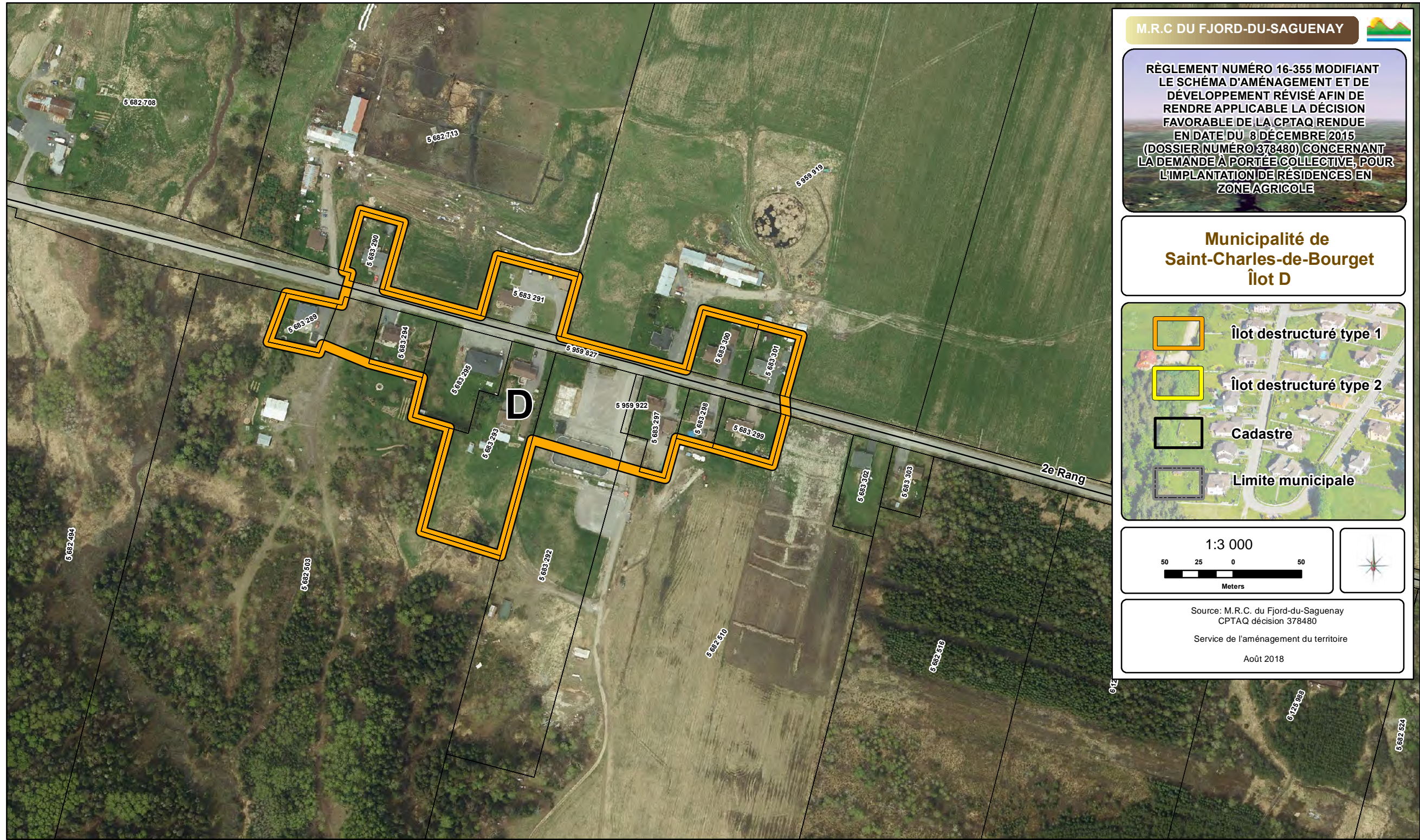
Municipalité de Saint-Charles-de-Bourget
Îlot D

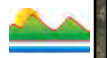
- Îlot destructuré type 1
- Îlot destructuré type 2
- Cadastré
- Limite municipale

1:3 000

Meters

Source: M.R.C. du Fjord-du-Saguenay
CPTAQ décision 378480
Service de l'aménagement du territoire
Août 2018





RÈGLEMENT NUMÉRO 16-355 MODIFIANT LE SCHEMA D'AMÉNAGEMENT ET DE DÉVELOPPEMENT RÉVISÉ AFIN DE RENDRE APPLICABLE LA DÉCISION FAVORABLE DE LA CPTAQ RENDUE EN DATE DU 8 DÉCEMBRE 2015 (DOSSIER NUMÉRO 378480) CONCERNANT LA DEMANDE À PORTÉE COLLECTIVE, POUR L'IMPLANTATION DE RÉSIDENCES EN ZONE AGRICOLE

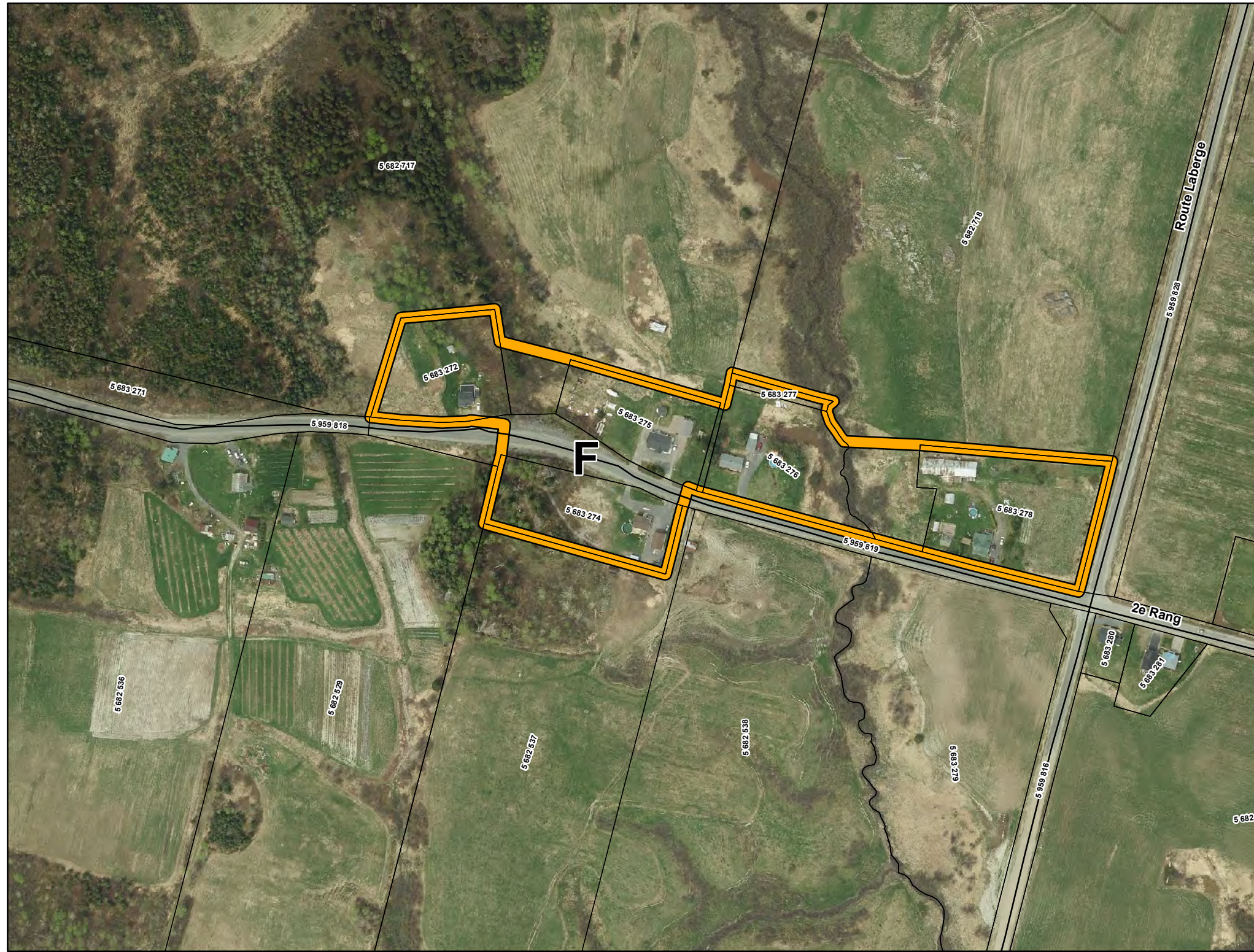
Municipalité de Saint-Charles-de-Bourget
Îlot F

- Îlot destructuré type 1
- Îlot destructuré type 2
- Cadastré
- Limite municipale

1:3 000

Meters





Source: M.R.C. du Fjord-du-Saguenay
CPTAQ décision 378480
Service de l'aménagement du territoire
Août 2018

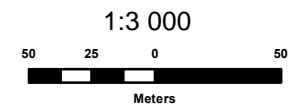




RÈGLEMENT NUMÉRO 16-355 MODIFIANT LE SCHÉMA D'AMÉNAGEMENT ET DE DÉVELOPPEMENT RÉVISÉ AFIN DE RENDRE APPLICABLE LA DÉCISION FAVORABLE DE LA CPTAQ RENDUE EN DATE DU 8 DÉCEMBRE 2015 (DOSSIER NUMÉRO 378480) CONCERNANT LA DEMANDE À PORTÉE COLLECTIVE, POUR L'IMPLANTATION DE RÉSIDENCES EN ZONE AGRICOLE

Municipalité de Saint-Charles-de-Bourget
Îlot G

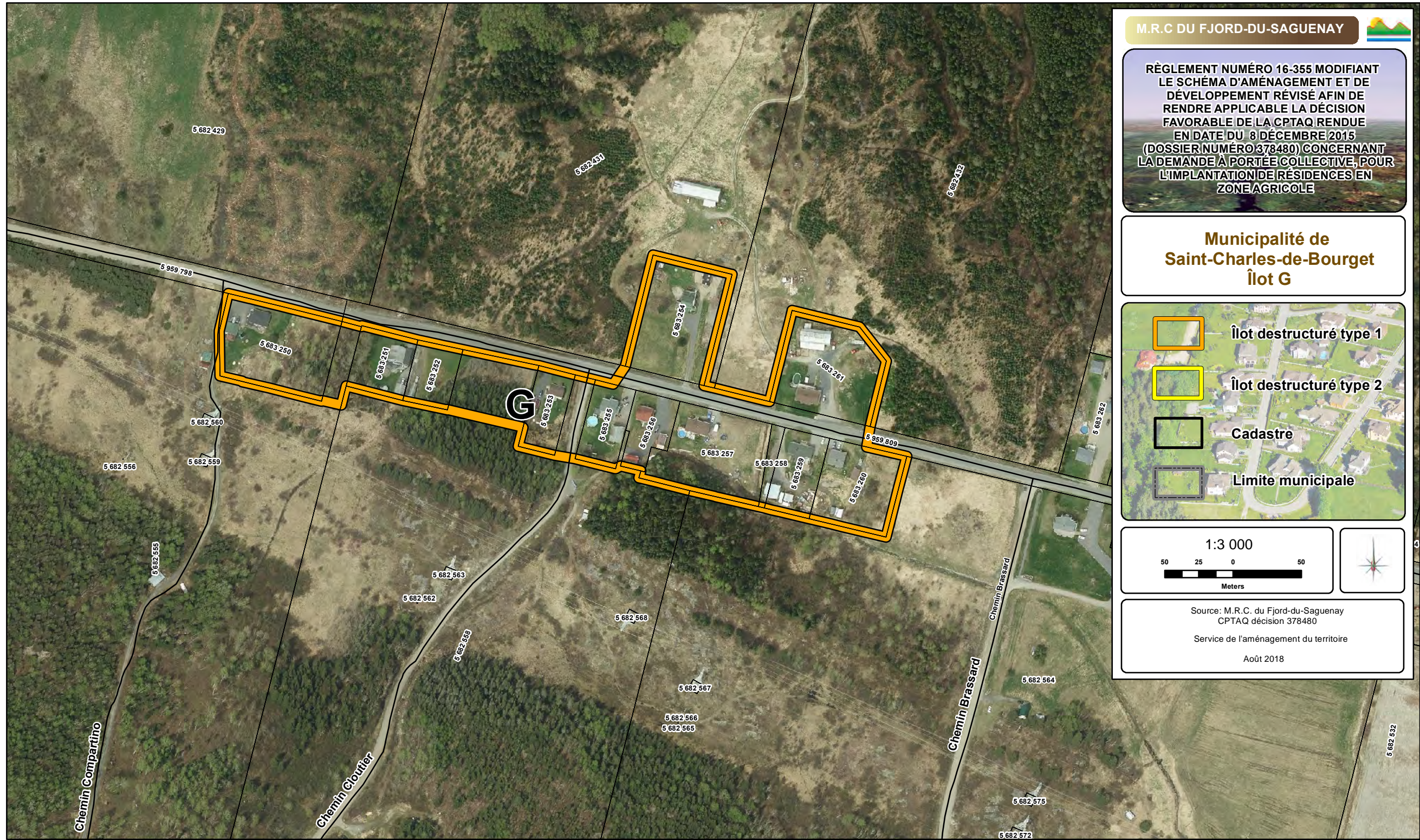
-  Îlot destructuré type 1
-  Îlot destructuré type 2
-  Cadastre
-  Limite municipale

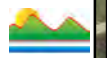


Source: M.R.C. du Fjord-du-Saguenay
CPTAQ décision 378480

Service de l'aménagement du territoire

Août 2018





RÈGLEMENT NUMÉRO 16-355 MODIFIANT LE SCHÉMA D'AMÉNAGEMENT ET DE DÉVELOPPEMENT RÉVISÉ AFIN DE RENDRE APPLICABLE LA DÉCISION FAVORABLE DE LA CPTAQ RENDUE EN DATE DU 8 DÉCEMBRE 2015 (DOSSIER NUMÉRO 378480) CONCERNANT LA DEMANDE À PORTÉE COLLECTIVE, POUR L'IMPLANTATION DE RÉSIDENCES EN ZONE AGRICOLE

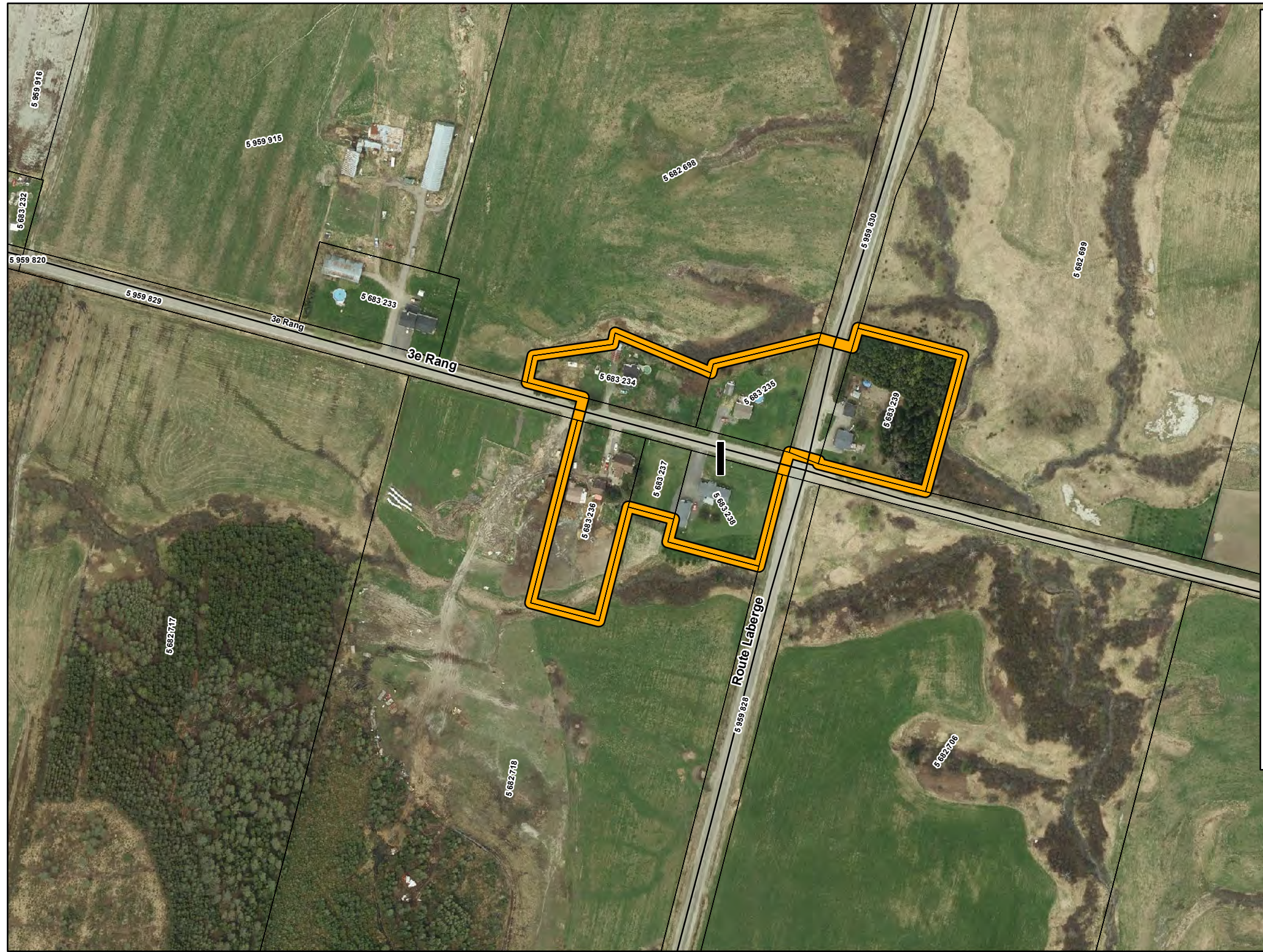
Municipalité de Saint-Charles-de-Bourget
Îlot I

- Îlot destructuré type 1
- Îlot destructuré type 2
- Cadastré
- Limite municipale

1:3 000

Meters

Source: M.R.C. du Fjord-du-Saguenay
CPTAQ décision 378480
Service de l'aménagement du territoire
Août 2018



5 682 223



RÈGLEMENT NUMÉRO 16-355 MODIFIANT LE SCHEMA D'AMENAGEMENT ET DE DEVELOPPEMENT REVISE AFIN DE RENDRE APPLICABLE LA DECISION FAVORABLE DE LA CPTAQ RENDUE EN DATE DU 8 DECEMBRE 2015 (DOSSIER NUMERO 378480) CONCERNANT LA DEMANDE A PORTEE COLLECTIVE, POUR L'IMPLANTATION DE RESIDENCES EN ZONE AGRICOLE

Municipalité de Saint-Charles-de-Bourget
Îlot J

- Îlot destructuré type 1
- Îlot destructuré type 2
- Cadastré
- Limite municipale

1:3 000

Meters

Source: M.R.C. du Fjord-du-Saguenay
CPTAQ décision 378480
Service de l'aménagement du territoire
Août 2018



4e Rang

Chemin Fillion

Chemin Gaudin

Chemin Tremblay

4e Rang

5 682 215

5 682 216

5 682 225

5 682 226

5 684 034

5 684 031

5 684 033

5 684 029

5 684 032

5 684 028

5 684 030

5 682 227

5 959 811

5 682 236

5 682 237



RÈGLEMENT NUMÉRO 16-355 MODIFIANT LE SCHÉMA D'AMÉNAGEMENT ET DE DÉVELOPPEMENT RÉVISÉ AFIN DE RENDRE APPLICABLE LA DÉCISION FAVORABLE DE LA CPTAQ RENDUE EN DATE DU 8 DÉCEMBRE 2015 (DOSSIER NUMÉRO 378480) CONCERNANT LA DEMANDE À PORTÉE COLLECTIVE, POUR L'IMPLANTATION DE RÉSIDENCES EN ZONE AGRICOLE

Municipalité de Saint-Charles-de-Bourget
Îlot K



Îlot destructuré type 1



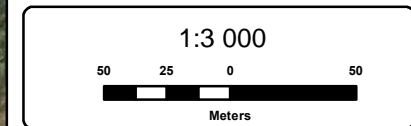
Îlot destructuré type 2



Cadastre



Limite municipale

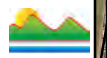


Source: M.R.C. du Fjord-du-Saguenay
CPTAQ décision 378480

Service de l'aménagement du territoire

Août 2018

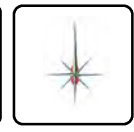
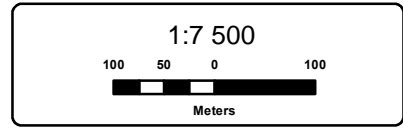




RÈGLEMENT NUMÉRO 16-355 MODIFIANT LE SCHEMA D'AMÉNAGEMENT ET DE DÉVELOPPEMENT RÉVISÉ AFIN DE RENDRE APPLICABLE LA DÉCISION FAVORABLE DE LA CPTAQ RENDUE EN DATE DU 8 DÉCEMBRE 2015 (DOSSIER NUMÉRO 378480) CONCERNANT LA DEMANDE À PORTÉE COLLECTIVE, POUR L'IMPLANTATION DE RÉSIDENCES EN ZONE AGRICOLE

Municipalité de Saint-David-de-Falardeau
Îlot A

- Îlot destructuré type 1
- Îlot destructuré type 2
- Cadastré
- Limite municipale



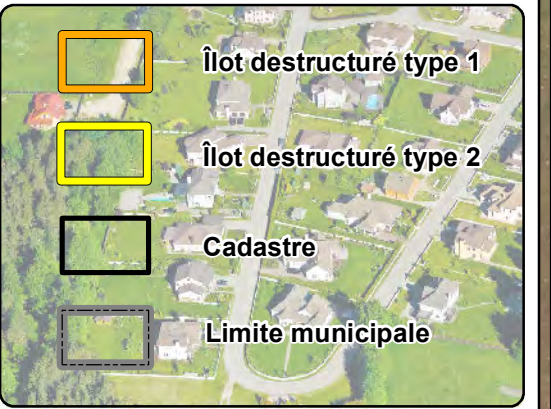
Source: M.R.C. du Fjord-du-Saguenay
CPTAQ décision 378480
Service de l'aménagement du territoire
Août 2018










RÈGLEMENT NUMÉRO 16-355 MODIFIANT LE SCHEMA D'AMÉNAGEMENT ET DE DÉVELOPPEMENT RÉVISÉ AFIN DE RENDRE APPLICABLE LA DÉCISION FAVORABLE DE LA CPTAQ RENDUE EN DATE DU 8 DÉCEMBRE 2015 (DOSSIER NUMÉRO 378480) CONCERNANT LA DEMANDE À PORTÉE COLLECTIVE, POUR L'IMPLANTATION DE RÉSIDENCES EN ZONE AGRICOLE

Municipalité de Saint-David-de-Falardeau
Îlot B




-  Îlot destructuré type 1
-  Îlot destructuré type 2
-  Cadastre
-  Limite municipale

1:3 000



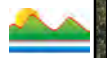
Meters



Source: M.R.C. du Fjord-du-Saguenay
CPTAQ décision 378480

Service de l'aménagement du territoire

Août 2018



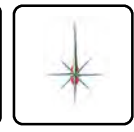
RÈGLEMENT NUMÉRO 16-355 MODIFIANT LE SCHÉMA D'AMÉNAGEMENT ET DE DÉVELOPPEMENT RÉVISÉ AFIN DE RENDRE APPLICABLE LA DÉCISION FAVORABLE DE LA CPTAQ RENDUE EN DATE DU 8 DÉCEMBRE 2015 (DOSSIER NUMÉRO 378480) CONCERNANT LA DEMANDE À PORTÉE COLLECTIVE, POUR L'IMPLANTATION DE RÉSIDENCES EN ZONE AGRICOLE

Municipalité de Saint-David-de-Falardeau
Îlot C

- Îlot destructuré type 1
- Îlot destructuré type 2
- Cadastré
- Limite municipale

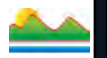
1:3 000

Meters



Source: M.R.C. du Fjord-du-Saguenay
CPTAQ décision 378480
Service de l'aménagement du territoire
Août 2018





RÈGLEMENT NUMÉRO 16-355 MODIFIANT LE SCHÉMA D'AMÉNAGEMENT ET DE DÉVELOPPEMENT RÉVISÉ AFIN DE RENDRE APPLICABLE LA DÉCISION FAVORABLE DE LA CPTAQ RENDUE EN DATE DU 8 DÉCEMBRE 2015 (DOSSIER NUMÉRO 378480) CONCERNANT LA DEMANDE À PORTÉE COLLECTIVE, POUR L'IMPLANTATION DE RÉSIDENCES EN ZONE AGRICOLE

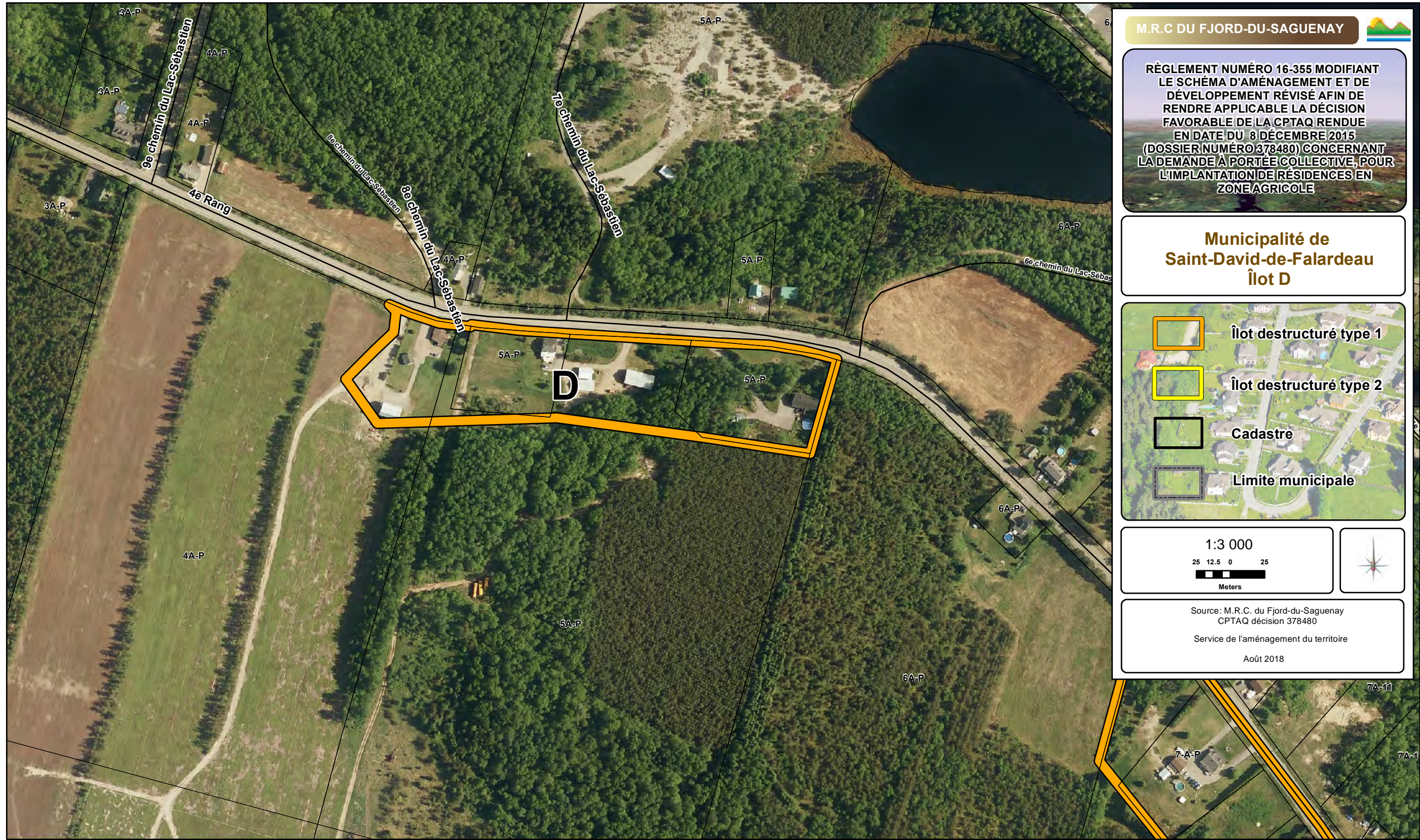
Municipalité de Saint-David-de-Falardeau
Îlot D

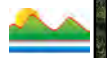
- Îlot destructuré type 1
- Îlot destructuré type 2
- Cadastre
- Limite municipale

1:3 000

Meters

Source: M.R.C. du Fjord-du-Saguenay
CPTAQ décision 378480
Service de l'aménagement du territoire
Août 2018





RÈGLEMENT NUMÉRO 16-355 MODIFIANT LE SCHEMA D'AMÉNAGEMENT ET DE DÉVELOPPEMENT RÉVISÉ AFIN DE RENDRE APPLICABLE LA DÉCISION FAVORABLE DE LA CPTAQ RENDUE EN DATE DU 8 DÉCEMBRE 2015 (DOSSIER NUMÉRO 378480) CONCERNANT LA DEMANDE À PORTÉE COLLECTIVE, POUR L'IMPLANTATION DE RÉSIDENCES EN ZONE AGRICOLE

Municipalité de Saint-David-de-Falardeau
Îlot E

- Îlot destructuré type 1
- Îlot destructuré type 2
- Cadastré
- Limite municipale

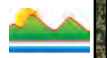
1:5 000

2512.5 0 25

Meters

Source: M.R.C. du Fjord-du-Saguenay
CPTAQ décision 378480
Service de l'aménagement du territoire
Août 2018





RÈGLEMENT NUMÉRO 16-355 MODIFIANT LE SCHÉMA D'AMÉNAGEMENT ET DE DÉVELOPPEMENT RÉVISÉ AFIN DE RENDRE APPLICABLE LA DÉCISION FAVORABLE DE LA CPTAQ RENDUE EN DATE DU 8 DÉCEMBRE 2015 (DOSSIER NUMÉRO 378480) CONCERNANT LA DEMANDE À PORTÉE COLLECTIVE, POUR L'IMPLANTATION DE RÉSIDENCES EN ZONE AGRICOLE

Municipalité de Saint-David-de-Falardeau
Îlot F

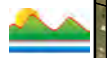
- Îlot destructuré type 1
- Îlot destructuré type 2
- Cadastré
- Limite municipale

1:3 000

Meters

Source: M.R.C. du Fjord-du-Saguenay
CPTAQ décision 378480
Service de l'aménagement du territoire
Août 2018





RÈGLEMENT NUMÉRO 16-355 MODIFIANT LE SCHEMA D'AMENAGEMENT ET DE DEVELOPPEMENT REVISE AFIN DE RENDRE APPLICABLE LA DECISION FAVORABLE DE LA CPTAQ RENDUE EN DATE DU 8 DECEMBRE 2015 (DOSSIER NUMERO 378480) CONCERNANT LA DEMANDE A PORTEE COLLECTIVE, POUR L'IMPLANTATION DE RESIDENCES EN ZONE AGRICOLE

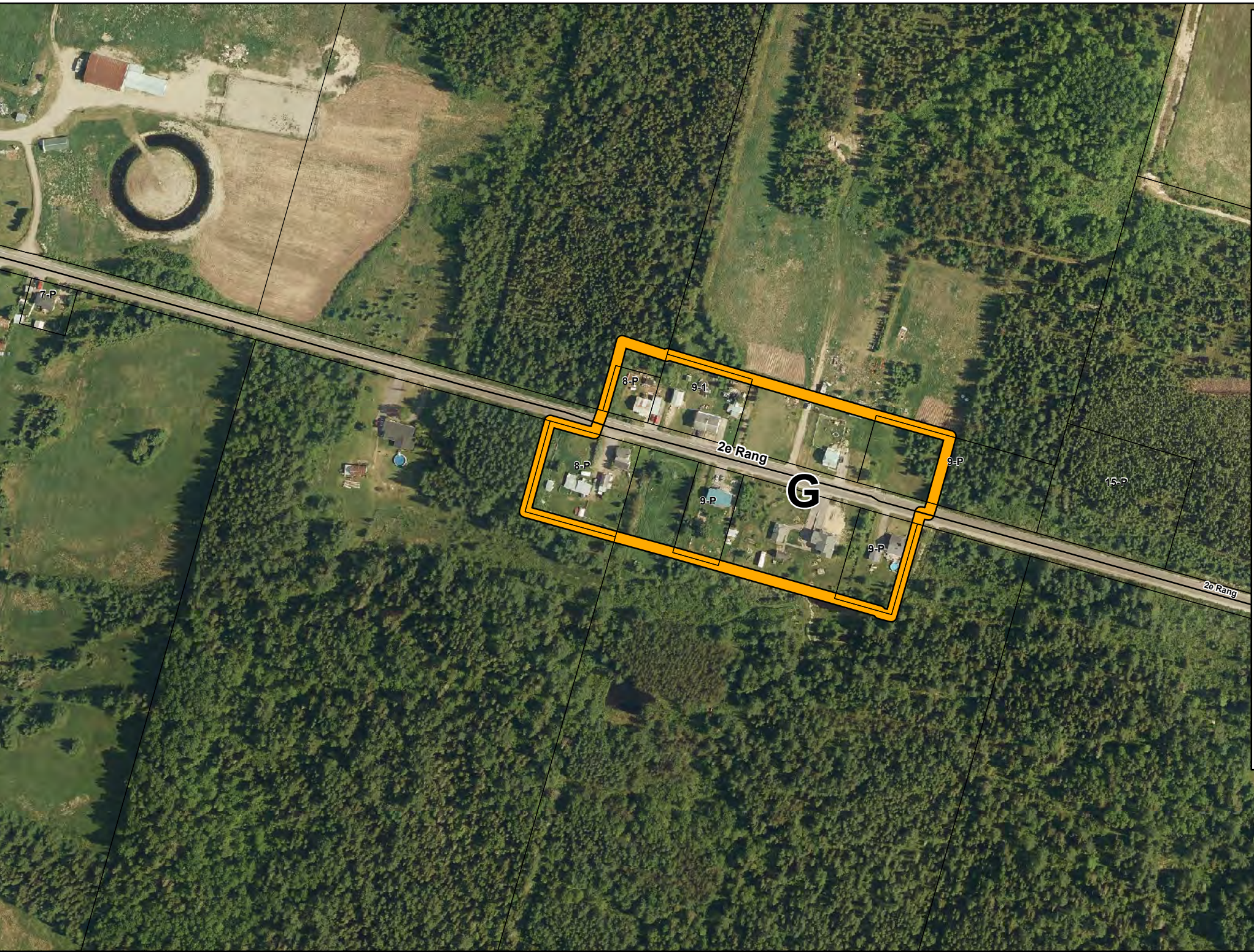
Municipalité de Saint-David-de-Falardeau
Îlot G

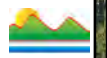
- Îlot destructuré type 1
- Îlot destructuré type 2
- Cadastré
- Limite municipale

1:3 000

Meters

Source: M.R.C. du Fjord-du-Saguenay
CPTAQ décision 378480
Service de l'aménagement du territoire
Août 2018





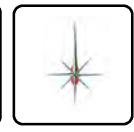
RÈGLEMENT NUMÉRO 16-355 MODIFIANT LE SCHEMA D'AMÉNAGEMENT ET DE DÉVELOPPEMENT RÉVISÉ AFIN DE RENDRE APPLICABLE LA DÉCISION FAVORABLE DE LA CPTAQ RENDUE EN DATE DU 8 DÉCEMBRE 2015 (DOSSIER NUMÉRO 378480) CONCERNANT LA DEMANDE À PORTÉE COLLECTIVE, POUR L'IMPLANTATION DE RÉSIDENCES EN ZONE AGRICOLE

Municipalité de Saint-David-de-Falardeau
Îlot H

- Îlot destructuré type 1
- Îlot destructuré type 2
- Cadastré
- Limite municipale

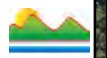
1:3 000

Meters



Source: M.R.C. du Fjord-du-Saguenay
CPTAQ décision 378480
Service de l'aménagement du territoire
Août 2018





RÈGLEMENT NUMÉRO 16-355 MODIFIANT LE SCHÉMA D'AMÉNAGEMENT ET DE DÉVELOPPEMENT RÉVISÉ AFIN DE RENDRE APPLICABLE LA DÉCISION FAVORABLE DE LA CPTAQ RENDUE EN DATE DU 8 DÉCEMBRE 2015 (DOSSIER NUMÉRO 378480) CONCERNANT LA DEMANDE À PORTÉE COLLECTIVE, POUR L'IMPLANTATION DE RÉSIDENCES EN ZONE AGRICOLE

Municipalité de Saint-David-de-Falardeau
Îlot I

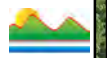
- Îlot destructuré type 1
- Îlot destructuré type 2
- Cadastré
- Limite municipale

1:3 000

Meters

Source: M.R.C. du Fjord-du-Saguenay
CPTAQ décision 378480
Service de l'aménagement du territoire
Août 2018





RÈGLEMENT NUMÉRO 16-355 MODIFIANT LE SCHEMA D'AMENAGEMENT ET DE DEVELOPPEMENT REVISE AFIN DE RENDRE APPLICABLE LA DECISION FAVORABLE DE LA CPTAQ RENDUE EN DATE DU 8 DECEMBRE 2015 (DOSSIER NUMERO 378480) CONCERNANT LA DEMANDE A PORTEE COLLECTIVE, POUR L'IMPLANTATION DE RESIDENCES EN ZONE AGRICOLE

Municipalité de Saint-David-de-Falardeau
Îlot J

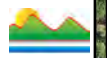
- Îlot destructuré type 1
- Îlot destructuré type 2
- Cadastré
- Limite municipale

1:3 000

Meters

Source: M.R.C. du Fjord-du-Saguenay
CPTAQ décision 378480
Service de l'aménagement du territoire
Août 2018





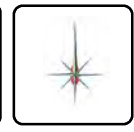
RÈGLEMENT NUMÉRO 16-355 MODIFIANT LE SCHEMA D'AMÉNAGEMENT ET DE DÉVELOPPEMENT RÉVISÉ AFIN DE RENDRE APPLICABLE LA DÉCISION FAVORABLE DE LA CPTAQ RENDUE EN DATE DU 8 DÉCEMBRE 2015 (DOSSIER NUMÉRO 378480) CONCERNANT LA DEMANDE À PORTÉE COLLECTIVE, POUR L'IMPLANTATION DE RÉSIDENCES EN ZONE AGRICOLE

Municipalité de Saint-David-de-Falardeau
Îlot L

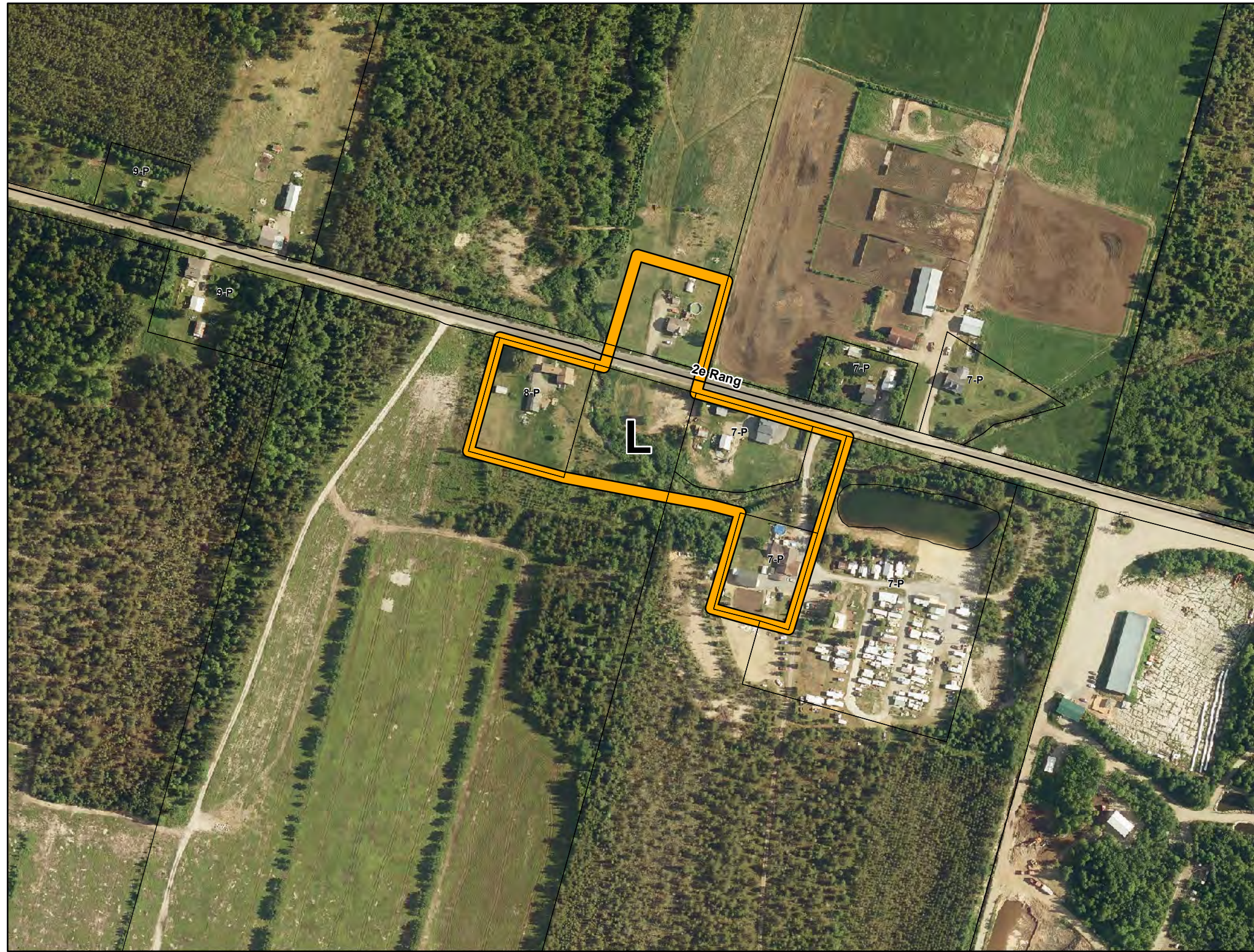
- Îlot destructuré type 1
- Îlot destructuré type 2
- Cadastre
- Limite municipale

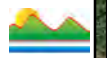
1:3 000

Meters



Source: M.R.C. du Fjord-du-Saguenay
CPTAQ décision 378480
Service de l'aménagement du territoire
Août 2018





RÈGLEMENT NUMÉRO 16-355 MODIFIANT LE SCHEMA D'AMÉNAGEMENT ET DE DÉVELOPPEMENT RÉVISÉ AFIN DE RENDRE APPLICABLE LA DÉCISION FAVORABLE DE LA CPTAQ RENDUE EN DATE DU 8 DÉCEMBRE 2015 (DOSSIER NUMÉRO 378480) CONCERNANT LA DEMANDE À PORTÉE COLLECTIVE, POUR L'IMPLANTATION DE RÉSIDENCES EN ZONE AGRICOLE

Municipalité de Saint-David-de-Falardeau
Îlot M

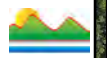
- Îlot destructuré type 1
- Îlot destructuré type 2
- Cadastré
- Limite municipale

1:3 000

Meters

Source: M.R.C. du Fjord-du-Saguenay
CPTAQ décision 378480
Service de l'aménagement du territoire
Août 2018

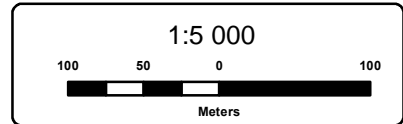




RÈGLEMENT NUMÉRO 16-355 MODIFIANT LE SCHÉMA D'AMÉNAGEMENT ET DE DÉVELOPPEMENT RÉVISÉ AFIN DE RENDRE APPLICABLE LA DÉCISION FAVORABLE DE LA CPTAQ RENDUE EN DATE DU 8 DÉCEMBRE 2015 (DOSSIER NUMÉRO 378480) CONCERNANT LA DEMANDE À PORTÉE COLLECTIVE, POUR L'IMPLANTATION DE RÉSIDENCES EN ZONE AGRICOLE

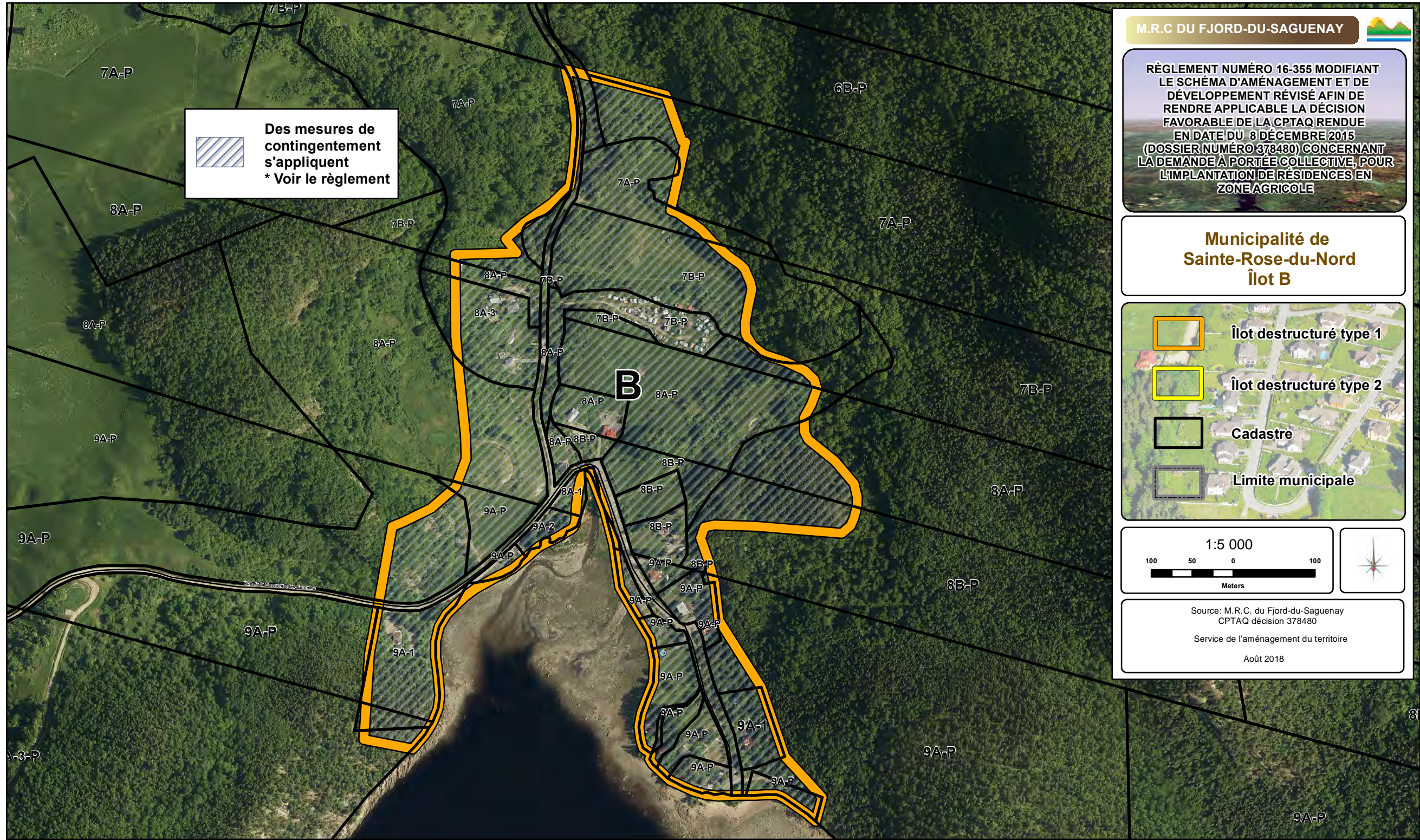
Municipalité de Sainte-Rose-du-Nord
Îlot B

- Îlot destructuré type 1
- Îlot destructuré type 2
- Cadastre
- Limite municipale



Source: M.R.C. du Fjord-du-Saguenay
CPTAQ décision 378480
Service de l'aménagement du territoire
Août 2018

Des mesures de contingentement s'appliquent
* Voir le règlement





RÈGLEMENT NUMÉRO 16-355 MODIFIANT LE SCHEMA D'AMÉNAGEMENT ET DE DÉVELOPPEMENT RÉVISÉ AFIN DE RENDRE APPLICABLE LA DÉCISION FAVORABLE DE LA CPTAQ RENDUE EN DATE DU 8 DÉCEMBRE 2015 (DOSSIER NUMÉRO 378480) CONCERNANT LA DEMANDE À PORTÉE COLLECTIVE, POUR L'IMPLANTATION DE RÉSIDENCES EN ZONE AGRICOLE

Municipalité de Saint-Fulgence
Îlot A-1



Îlot destructuré type 1



Îlot destructuré type 2

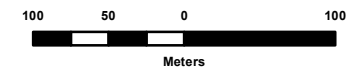


Cadastre



Limite municipale

1:5 000



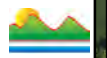
Source: M.R.C. du Fjord-du-Saguenay
CPTAQ décision 378480

Service de l'aménagement du territoire

Août 2018



LOT DE GREVE



RÈGLEMENT NUMÉRO 16-355 MODIFIANT LE SCHÉMA D'AMÉNAGEMENT ET DE DÉVELOPPEMENT RÉVISÉ AFIN DE RENDRE APPLICABLE LA DÉCISION FAVORABLE DE LA CPTAQ RENDUE EN DATE DU 8 DÉCEMBRE 2015 (DOSSIER NUMÉRO 378480) CONCERNANT LA DEMANDE À PORTÉE COLLECTIVE, POUR L'IMPLANTATION DE RÉSIDENCES EN ZONE AGRICOLE

Municipalité de Saint-Fulgence
Îlot A-2

- Îlot destructuré type 1
- Îlot destructuré type 2
- Cadastré
- Limite municipale

1:5 000

Meters

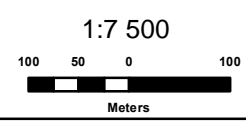
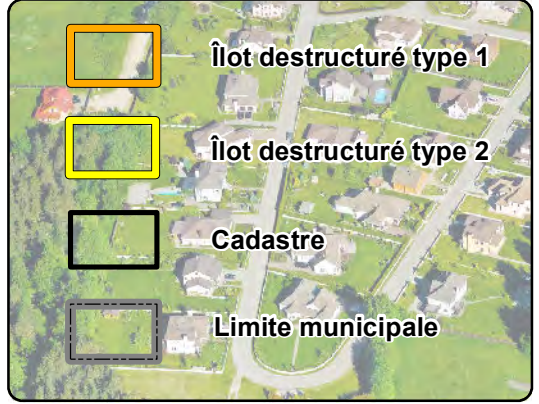
Source: M.R.C. du Fjord-du-Saguenay
CPTAQ décision 378480
Service de l'aménagement du territoire
Août 2018



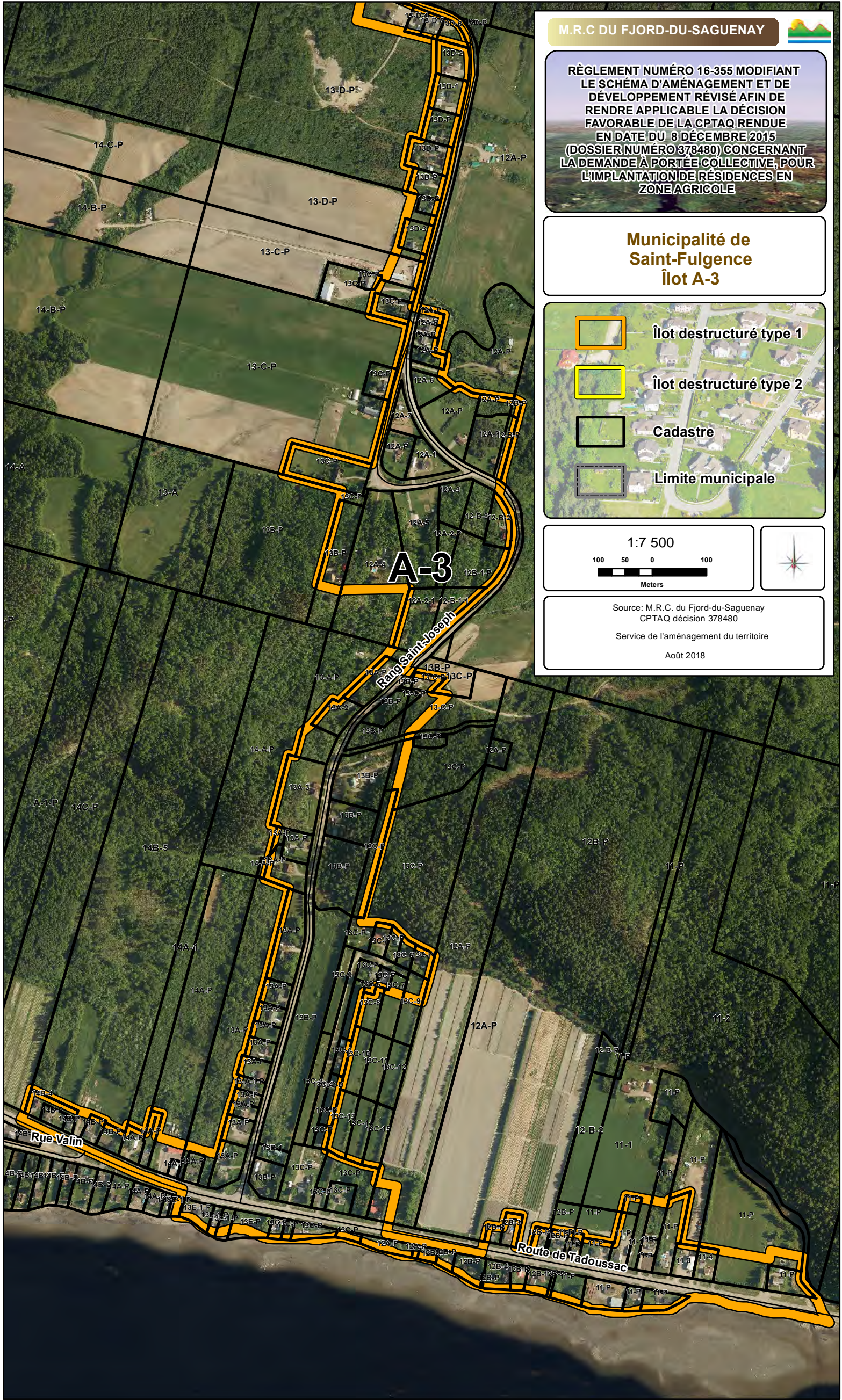


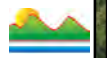
RÈGLEMENT NUMÉRO 16-355 MODIFIANT LE SCHÉMA D'AMÉNAGEMENT ET DE DÉVELOPPEMENT RÉVISÉ AFIN DE RENDRE APPLICABLE LA DÉCISION FAVORABLE DE LA CPTAQ RENDUE EN DATE DU 8 DÉCEMBRE 2015 (DOSSIER NUMÉRO 378480) CONCERNANT LA DEMANDE À PORTÉE COLLECTIVE, POUR L'IMPLANTATION DE RÉSIDENCES EN ZONE AGRICOLE

Municipalité de Saint-Fulgence
Îlot A-3



Source: M.R.C. du Fjord-du-Saguenay
CPTAQ décision 378480
Service de l'aménagement du territoire
Août 2018





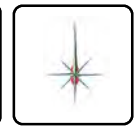
RÈGLEMENT NUMÉRO 16-355 MODIFIANT LE SCHÉMA D'AMÉNAGEMENT ET DE DÉVELOPPEMENT RÉVISÉ AFIN DE RENDRE APPLICABLE LA DÉCISION FAVORABLE DE LA CPTAQ RENDUE EN DATE DU 8 DÉCEMBRE 2015 (DOSSIER NUMÉRO 378480) CONCERNANT LA DEMANDE À PORTÉE COLLECTIVE, POUR L'IMPLANTATION DE RÉSIDENCES EN ZONE AGRICOLE

Municipalité de Saint-Fulgence
Îlot B

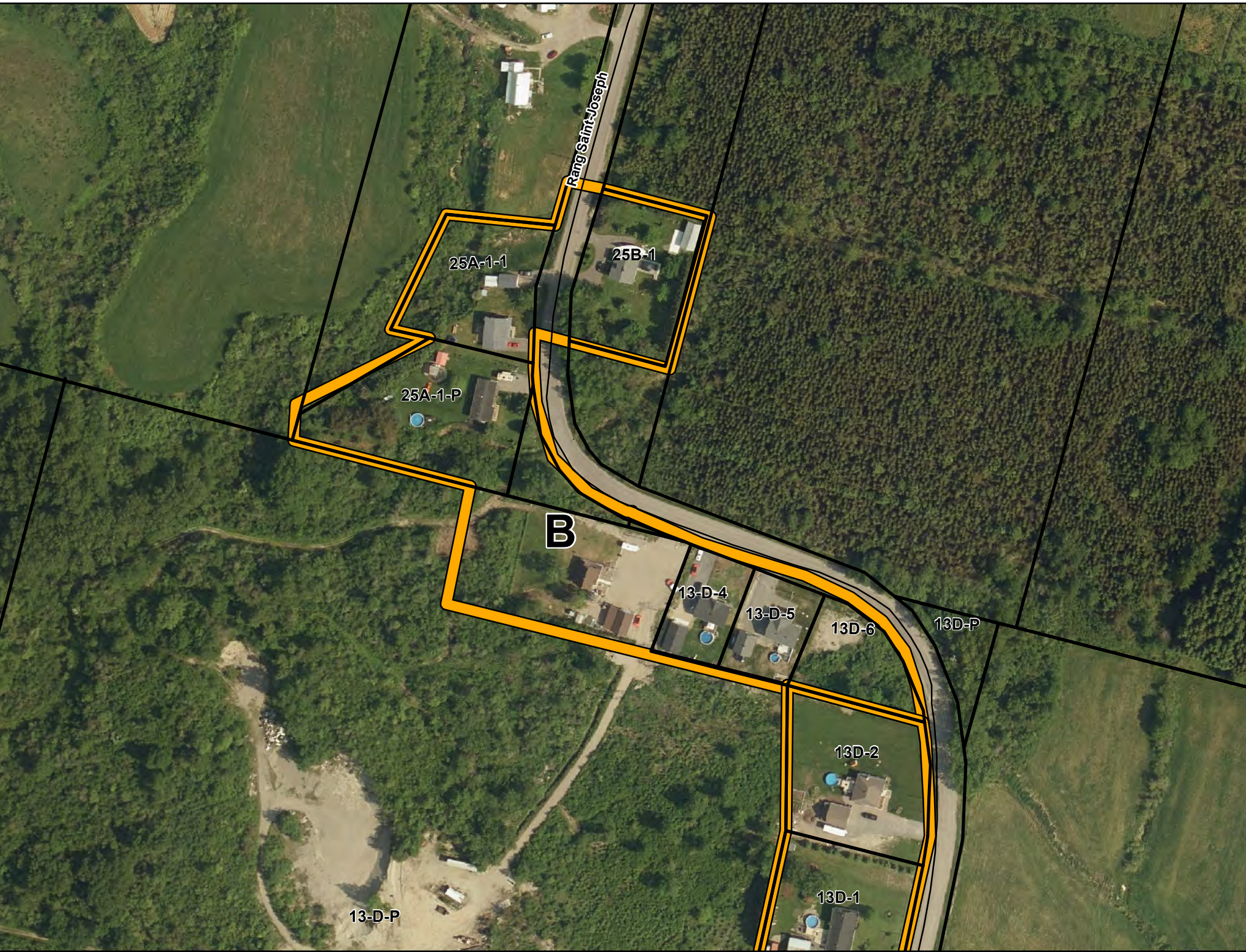
- Îlot destructuré type 1
- Îlot destructuré type 2
- Cadastré
- Limite municipale

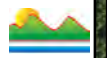
1:2 000

Meters



Source: M.R.C. du Fjord-du-Saguenay
CPTAQ décision 378480
Service de l'aménagement du territoire
Août 2018

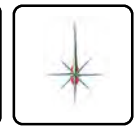
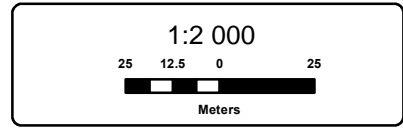




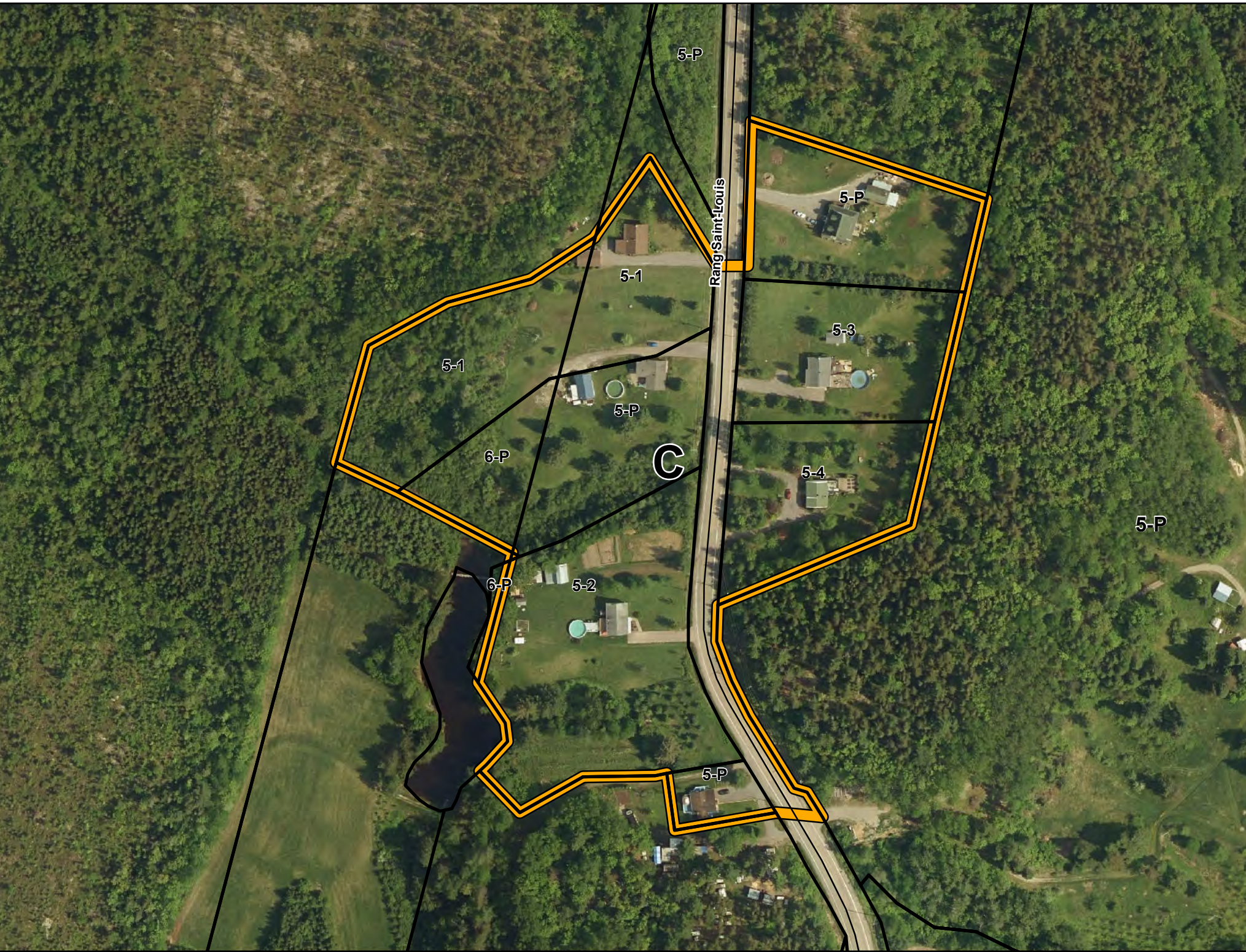
RÈGLEMENT NUMÉRO 16-355 MODIFIANT LE SCHÉMA D'AMÉNAGEMENT ET DE DÉVELOPPEMENT RÉVISÉ AFIN DE RENDRE APPLICABLE LA DÉCISION FAVORABLE DE LA CPTAQ RENDUE EN DATE DU 8 DÉCEMBRE 2015 (DOSSIER NUMÉRO 378480) CONCERNANT LA DEMANDE À PORTÉE COLLECTIVE, POUR L'IMPLANTATION DE RÉSIDENCES EN ZONE AGRICOLE

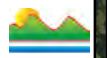
Municipalité de Saint-Fulgence
Îlot C

- Îlot destructuré type 1
- Îlot destructuré type 2
- Cadastré
- Limite municipale



Source: M.R.C. du Fjord-du-Saguenay
CPTAQ décision 378480
Service de l'aménagement du territoire
Août 2018





RÈGLEMENT NUMÉRO 16-355 MODIFIANT LE SCHÉMA D'AMÉNAGEMENT ET DE DÉVELOPPEMENT RÉVISÉ AFIN DE RENDRE APPLICABLE LA DÉCISION FAVORABLE DE LA CPTAQ RENDUE EN DATE DU 8 DÉCEMBRE 2015 (DOSSIER NUMÉRO 378480) CONCERNANT LA DEMANDE À PORTÉE COLLECTIVE, POUR L'IMPLANTATION DE RÉSIDENCES EN ZONE AGRICOLE

Municipalité de Saint-Fulgence
Îlot E

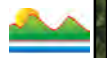
- Îlot destructuré type 1
- Îlot destructuré type 2
- Cadastre
- Limite municipale

1:2 000

Meters

Source: M.R.C. du Fjord-du-Saguenay
CPTAQ décision 378480
Service de l'aménagement du territoire
Août 2018

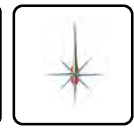
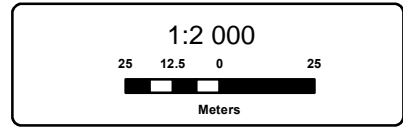




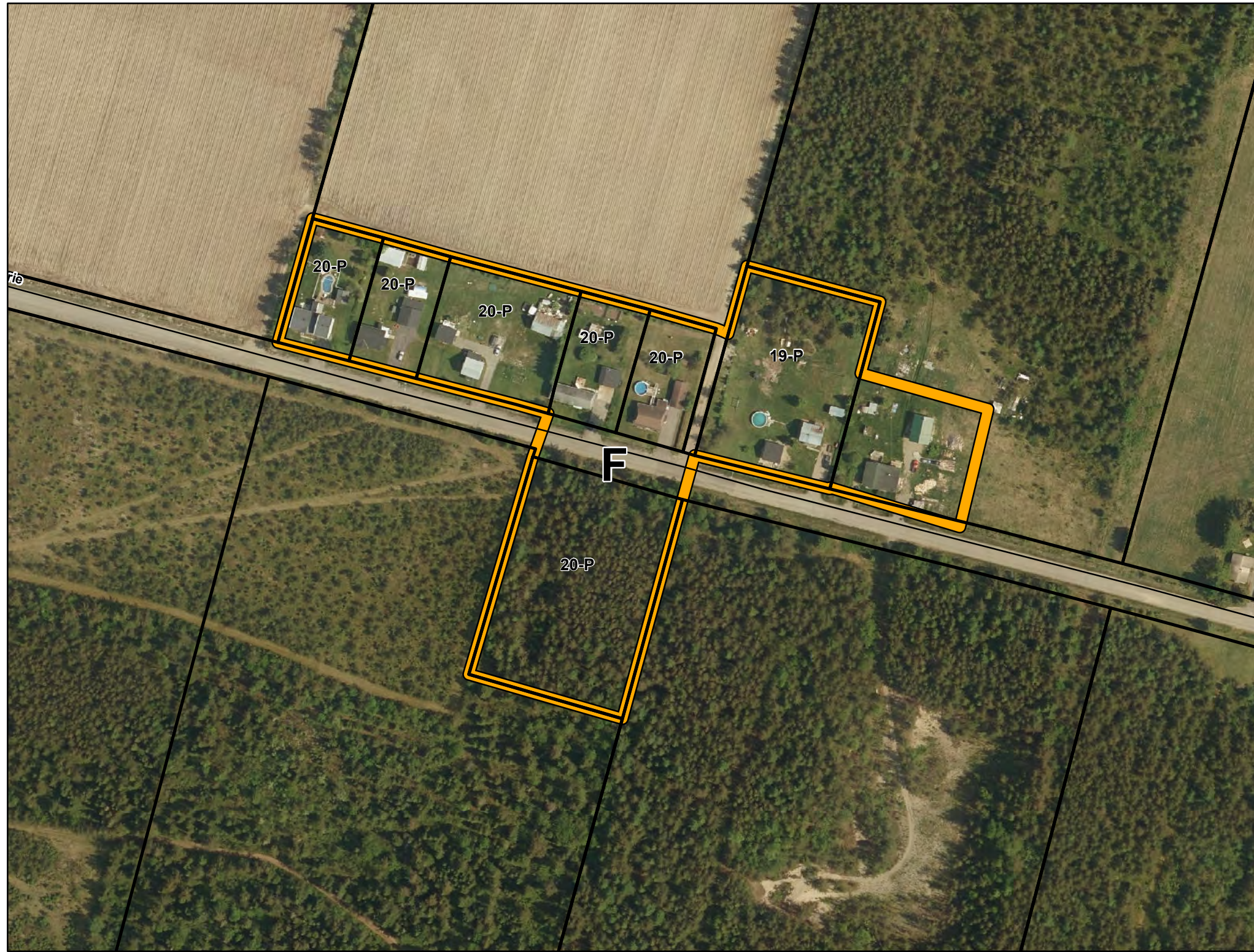
RÈGLEMENT NUMÉRO 16-355 MODIFIANT LE SCHÉMA D'AMÉNAGEMENT ET DE DÉVELOPPEMENT RÉVISÉ AFIN DE RENDRE APPLICABLE LA DÉCISION FAVORABLE DE LA CPTAQ RENDUE EN DATE DU 8 DÉCEMBRE 2015 (DOSSIER NUMÉRO 378480) CONCERNANT LA DEMANDE À PORTÉE COLLECTIVE, POUR L'IMPLANTATION DE RÉSIDENCES EN ZONE AGRICOLE

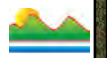
Municipalité de Saint-Fulgence
Îlot F

- Îlot destructuré type 1
- Îlot destructuré type 2
- Cadastre
- Limite municipale



Source: M.R.C. du Fjord-du-Saguenay
CPTAQ décision 378480
Service de l'aménagement du territoire
Août 2018





RÈGLEMENT NUMÉRO 16-355 MODIFIANT LE SCHEMA D'AMÉNAGEMENT ET DE DÉVELOPPEMENT RÉVISÉ AFIN DE RENDRE APPLICABLE LA DÉCISION FAVORABLE DE LA CPTAQ RENDUE EN DATE DU 8 DÉCEMBRE 2015 (DOSSIER NUMÉRO 378480) CONCERNANT LA DEMANDE À PORTÉE COLLECTIVE, POUR L'IMPLANTATION DE RÉSIDENCES EN ZONE AGRICOLE

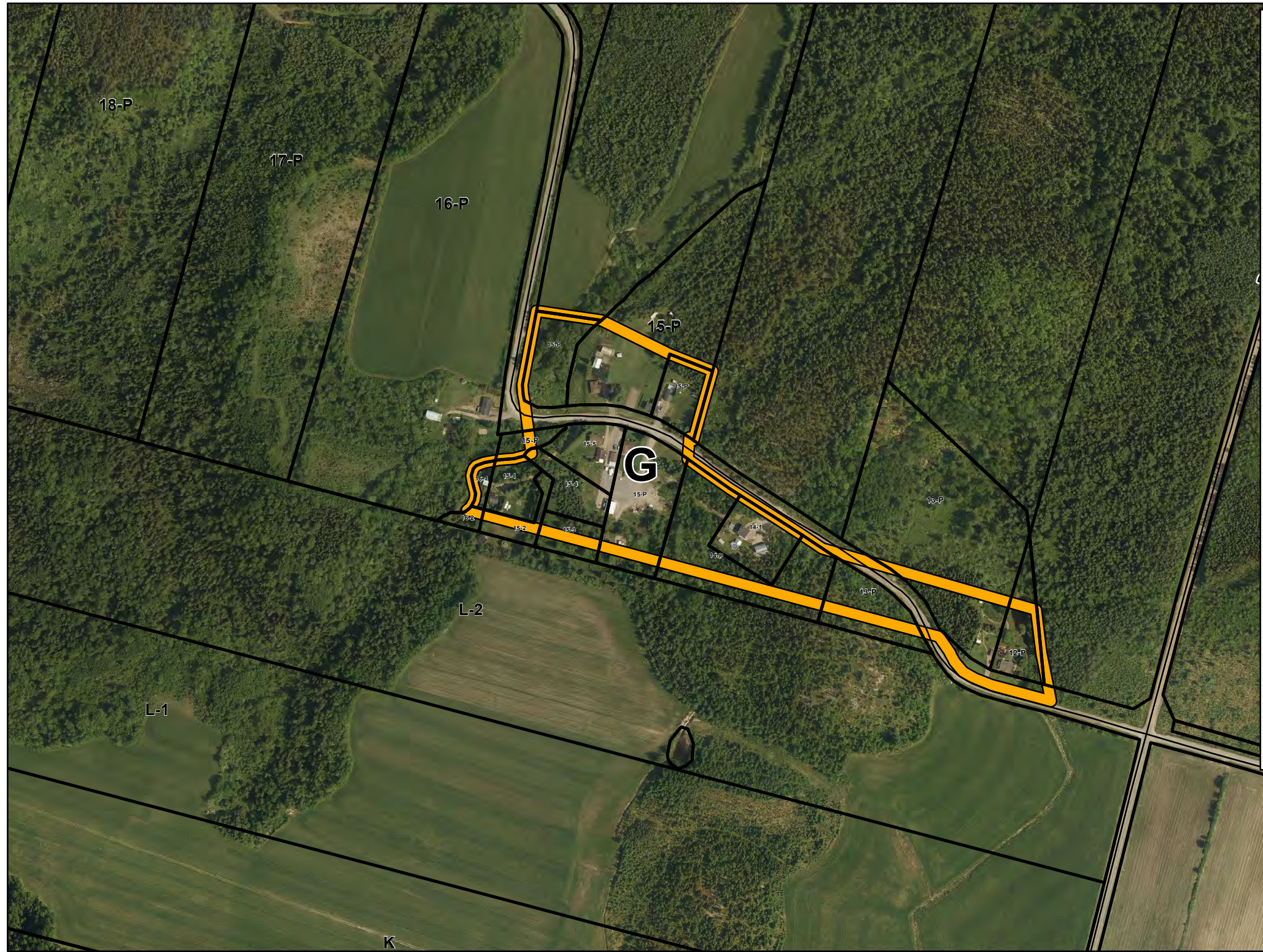
Municipalité de Saint-Fulgence
Îlot G

- Îlot destructuré type 1
- Îlot destructuré type 2
- Cadastré
- Limite municipale

1:5 000

Meters

Source: M.R.C. du Fjord-du-Saguenay
CPTAQ décision 378480
Service de l'aménagement du territoire
Août 2018





RÈGLEMENT NUMÉRO 16-355 MODIFIANT LE SCHEMA D'AMÉNAGEMENT ET DE DÉVELOPPEMENT RÉVISÉ AFIN DE RENDRE APPLICABLE LA DÉCISION FAVORABLE DE LA CPTAQ RENDUE EN DATE DU 8 DÉCEMBRE 2015 (DOSSIER NUMÉRO 378480) CONCERNANT LA DEMANDE À PORTÉE COLLECTIVE, POUR L'IMPLANTATION DE RÉSIDENCES EN ZONE AGRICOLE

Municipalité de Saint-Fulgence
Îlot H



Îlot destructuré type 1



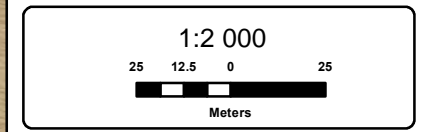
Îlot destructuré type 2



Cadastre



Limite municipale

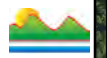


Source: M.R.C. du Fjord-du-Saguenay
CPTAQ décision 378480

Service de l'aménagement du territoire

Août 2018

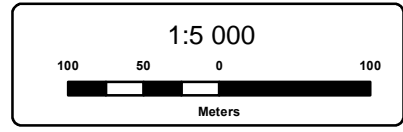




RÈGLEMENT NUMÉRO 16-355 MODIFIANT LE SCHEMA D'AMÉNAGEMENT ET DE DÉVELOPPEMENT RÉVISÉ AFIN DE RENDRE APPLICABLE LA DÉCISION FAVORABLE DE LA CPTAQ RENDUE EN DATE DU 8 DÉCEMBRE 2015 (DOSSIER NUMÉRO 378480) CONCERNANT LA DEMANDE À PORTÉE COLLECTIVE, POUR L'IMPLANTATION DE RÉSIDENCES EN ZONE AGRICOLE

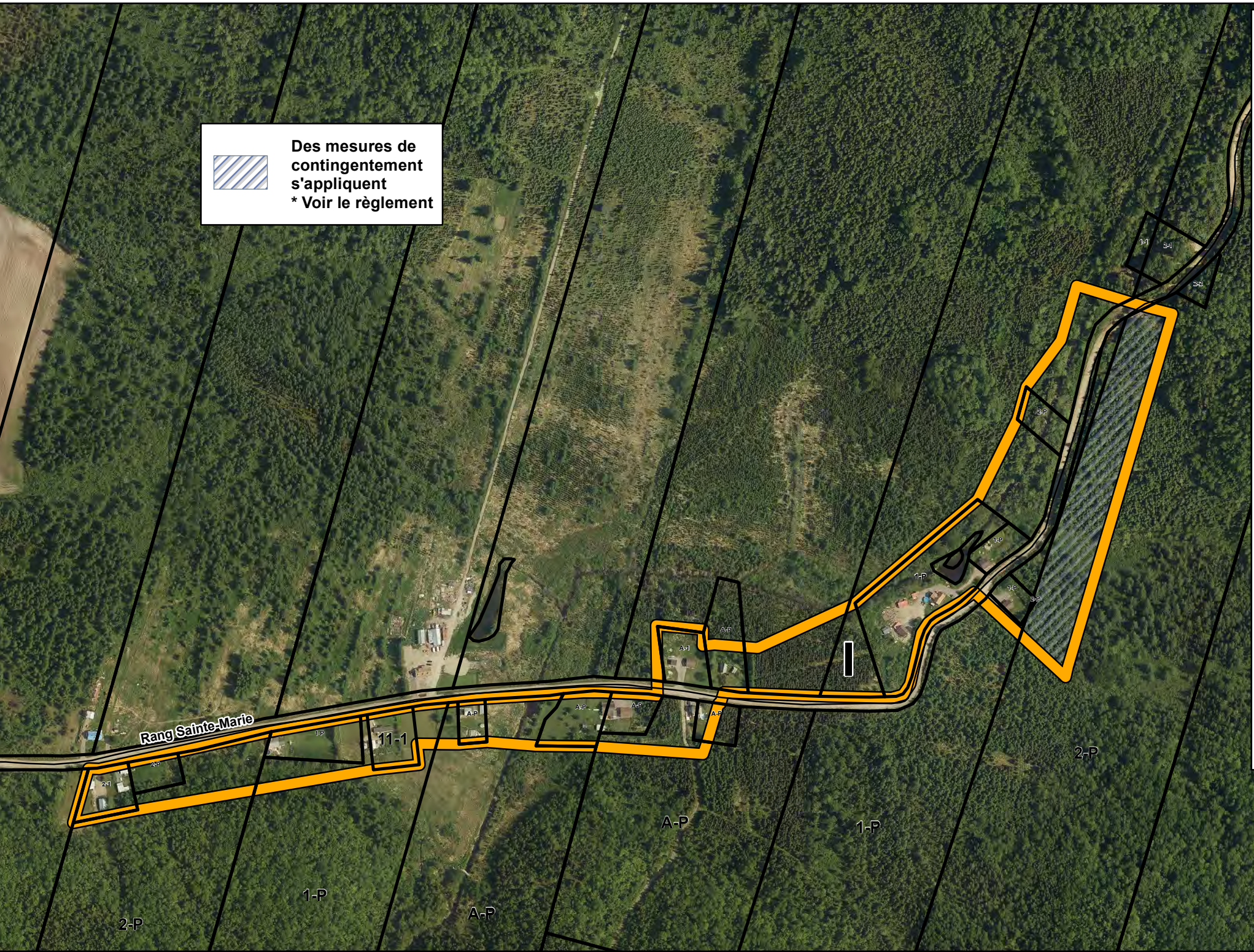
Municipalité de Saint-Fulgence
Îlot I

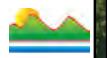
- Îlot destructuré type 1
- Îlot destructuré type 2
- Cadastré
- Limite municipale



Source: M.R.C. du Fjord-du-Saguenay
CPTAQ décision 378480
Service de l'aménagement du territoire
Août 2018

Des mesures de contingentement s'appliquent
* Voir le règlement





RÈGLEMENT NUMÉRO 16-355 MODIFIANT LE SCHÉMA D'AMÉNAGEMENT ET DE DÉVELOPPEMENT RÉVISÉ AFIN DE RENDRE APPLICABLE LA DÉCISION FAVORABLE DE LA CPTAQ RENDUE EN DATE DU 8 DÉCEMBRE 2015 (DOSSIER NUMÉRO 378480) CONCERNANT LA DEMANDE À PORTÉE COLLECTIVE, POUR L'IMPLANTATION DE RÉSIDENCES EN ZONE AGRICOLE

**Municipalité de Saint-Fulgence
Îlot K**

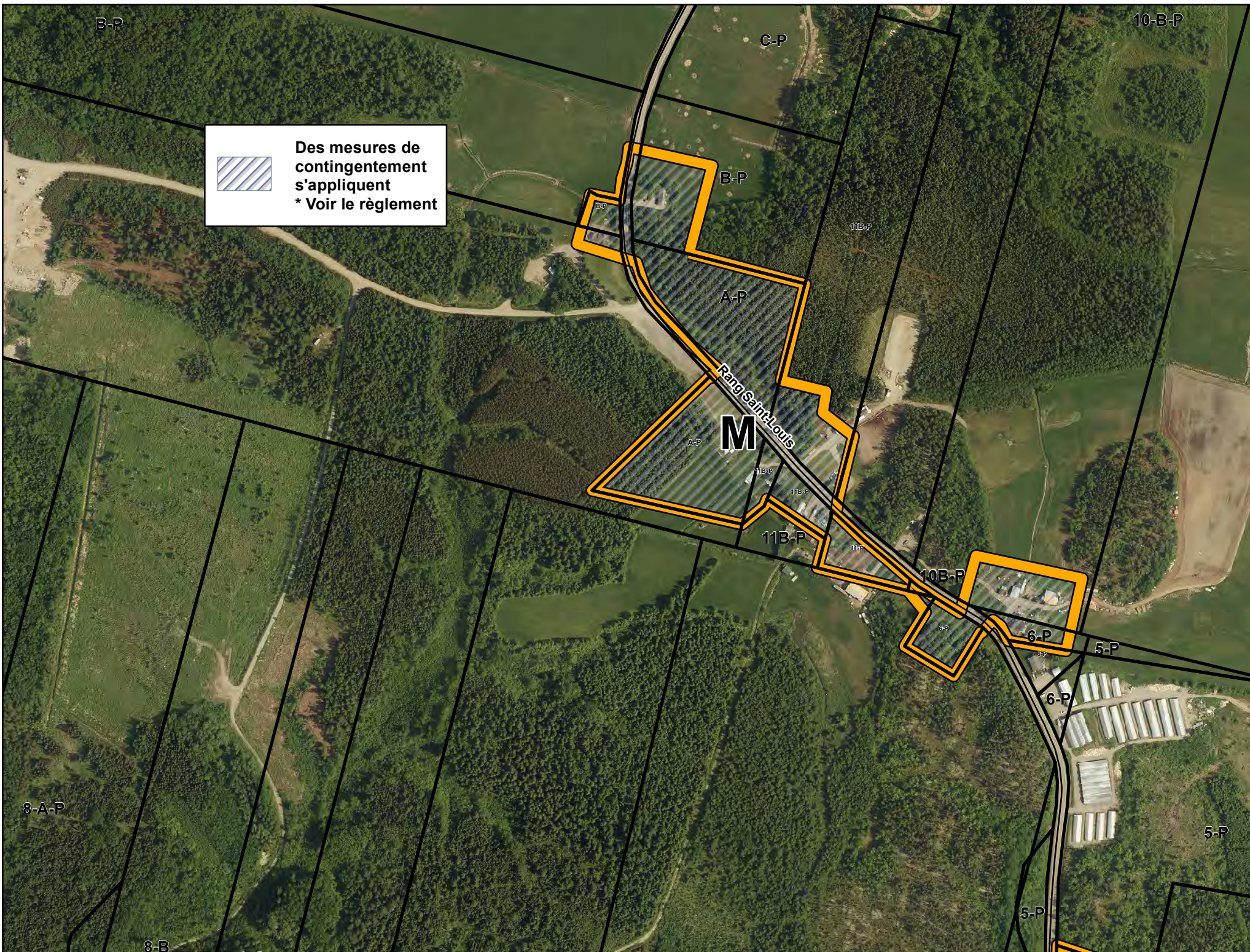
- Îlot destructuré type 1
- Îlot destructuré type 2
- Cadastre
- Limite municipale


1:2 000

Meters

Source: M.R.C. du Fjord-du-Saguenay
CPTAQ décision 378480
Service de l'aménagement du territoire
Août 2018



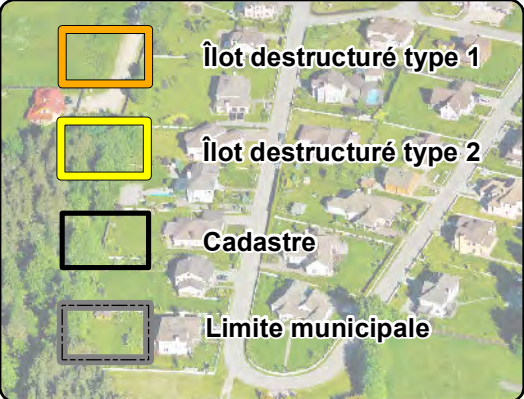







Des mesures de contingentement s'appliquent
 * Voir le règlement

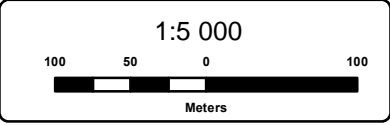


RÈGLEMENT NUMÉRO 16-355 MODIFIANT LE SCHEMA D'AMÉNAGEMENT ET DE DÉVELOPPEMENT RÉVISÉ AFIN DE RENDRE APPLICABLE LA DÉCISION FAVORABLE DE LA CPTAQ RENDUE EN DATE DU 8 DÉCEMBRE 2015 (DOSSIER NUMÉRO 378480) CONCERNANT LA DEMANDE À PORTÉE COLLECTIVE, POUR L'IMPLANTATION DE RÉSIDENCES EN ZONE AGRICOLE

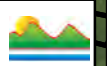
Municipalité de Saint-Fulgence
Îlot M



-  Îlot destructuré type 1
-  Îlot destructuré type 2
-  Cadastre
-  Limite municipale



Source: M.R.C. du Fjord-du-Saguenay
 CPTAQ décision 378480
 Service de l'aménagement du territoire
 Août 2018



RÈGLEMENT NUMÉRO 16-355 MODIFIANT LE SCHÉMA D'AMÉNAGEMENT ET DE DÉVELOPPEMENT RÉVISÉ AFIN DE RENDRE APPLICABLE LA DÉCISION FAVORABLE DE LA CPTAQ RENDUE EN DATE DU 8 DÉCEMBRE 2015 (DOSSIER NUMÉRO 378480) CONCERNANT LA DEMANDE À PORTÉE COLLECTIVE, POUR L'IMPLANTATION DE RÉSIDENCES EN ZONE AGRICOLE

Municipalité de Saint-Fulgence
Îlot N

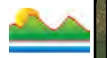
- Îlot destructuré type 1
- Îlot destructuré type 2
- Cadastre
- Limite municipale

1:2 000

Meters

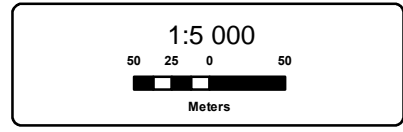
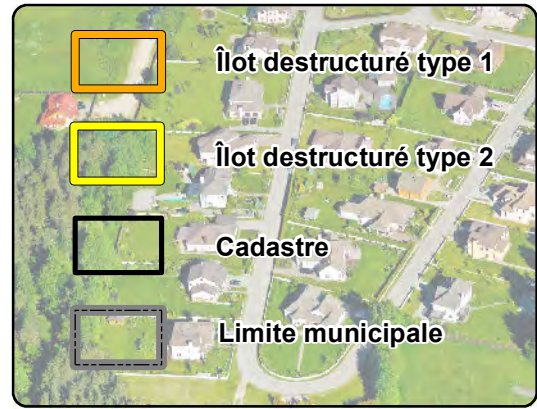
Source: M.R.C. du Fjord-du-Saguenay
CPTAQ décision 378480
Service de l'aménagement du territoire
Août 2018



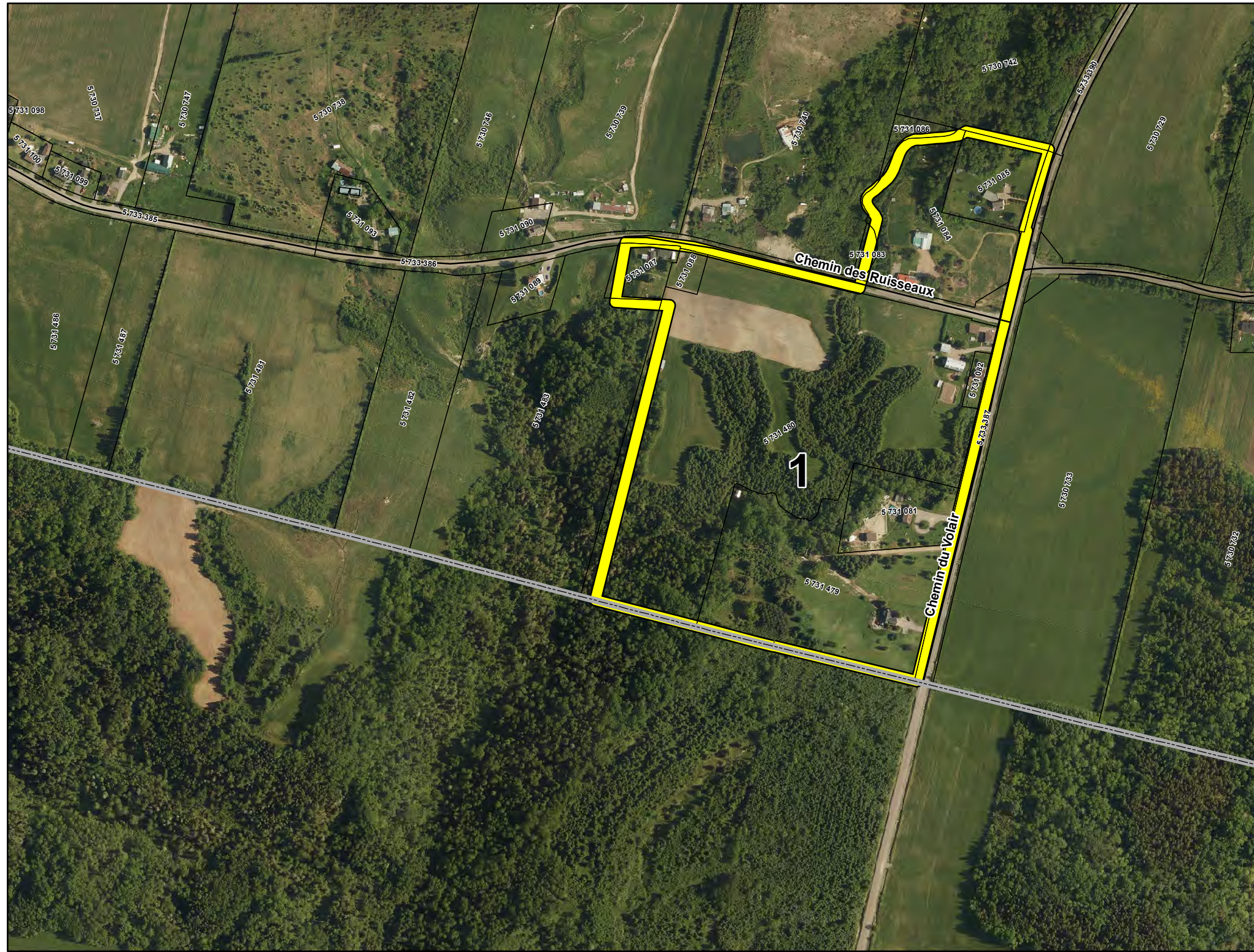


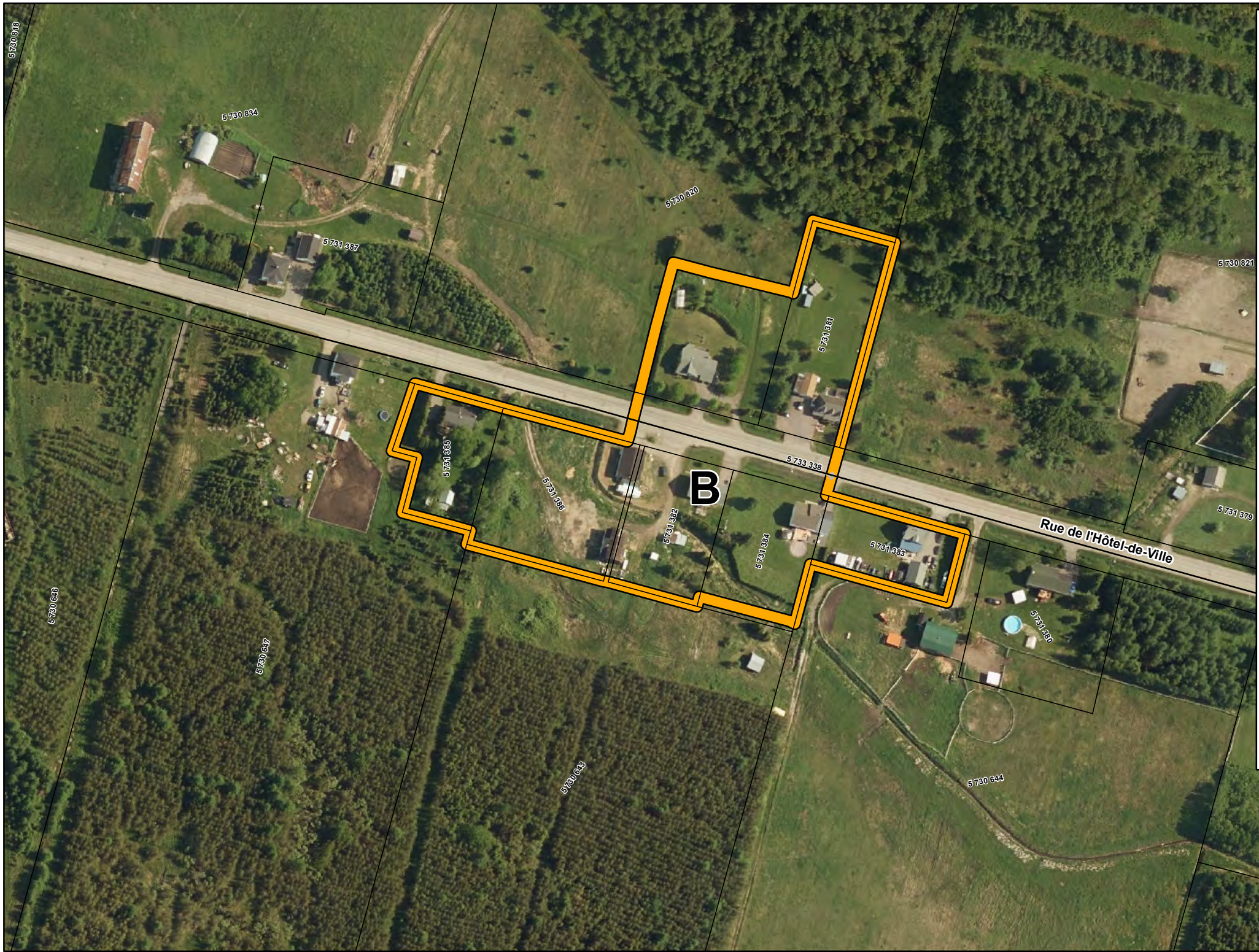
RÈGLEMENT NUMÉRO 16-355 MODIFIANT LE SCHEMA D'AMÉNAGEMENT ET DE DÉVELOPPEMENT RÉVISÉ AFIN DE RENDRE APPLICABLE LA DÉCISION FAVORABLE DE LA CPTAQ RENDUE EN DATE DU 8 DÉCEMBRE 2015 (DOSSIER NUMÉRO 378480) CONCERNANT LA DEMANDE À PORTÉE COLLECTIVE, POUR L'IMPLANTATION DE RÉSIDENCES EN ZONE AGRICOLE

Ville de Saint-Honoré
Îlot 1



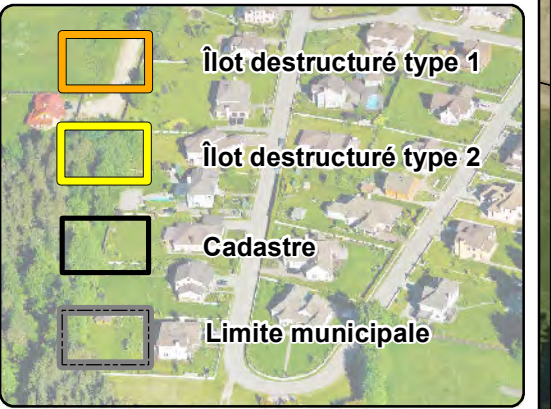
Source: M.R.C. du Fjord-du-Saguenay
CPTAQ décision 378480
Service de l'aménagement du territoire
Août 2018





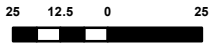
RÈGLEMENT NUMÉRO 16-355 MODIFIANT LE SCHEMA D'AMÉNAGEMENT ET DE DÉVELOPPEMENT RÉVISÉ AFIN DE RENDRE APPLICABLE LA DÉCISION FAVORABLE DE LA CPTAQ RENDUE EN DATE DU 8 DÉCEMBRE 2015 (DOSSIER NUMÉRO 378480) CONCERNANT LA DEMANDE À PORTÉE COLLECTIVE, POUR L'IMPLANTATION DE RÉSIDENCES EN ZONE AGRICOLE

**Ville de Saint-Honoré
Îlot B**




- Îlot destructuré type 1
- Îlot destructuré type 2
- Cadastré
- Limite municipale

1:2 000



Meters

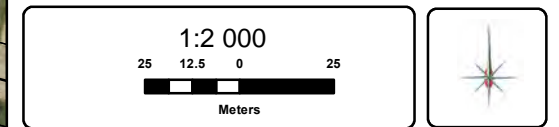
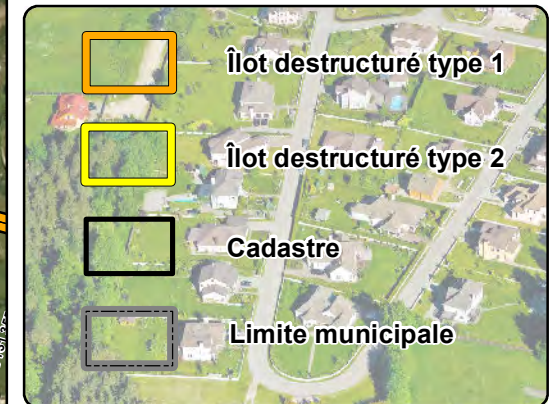


Source: M.R.C. du Fjord-du-Saguenay
CPTAQ décision 378480
Service de l'aménagement du territoire
Août 2018

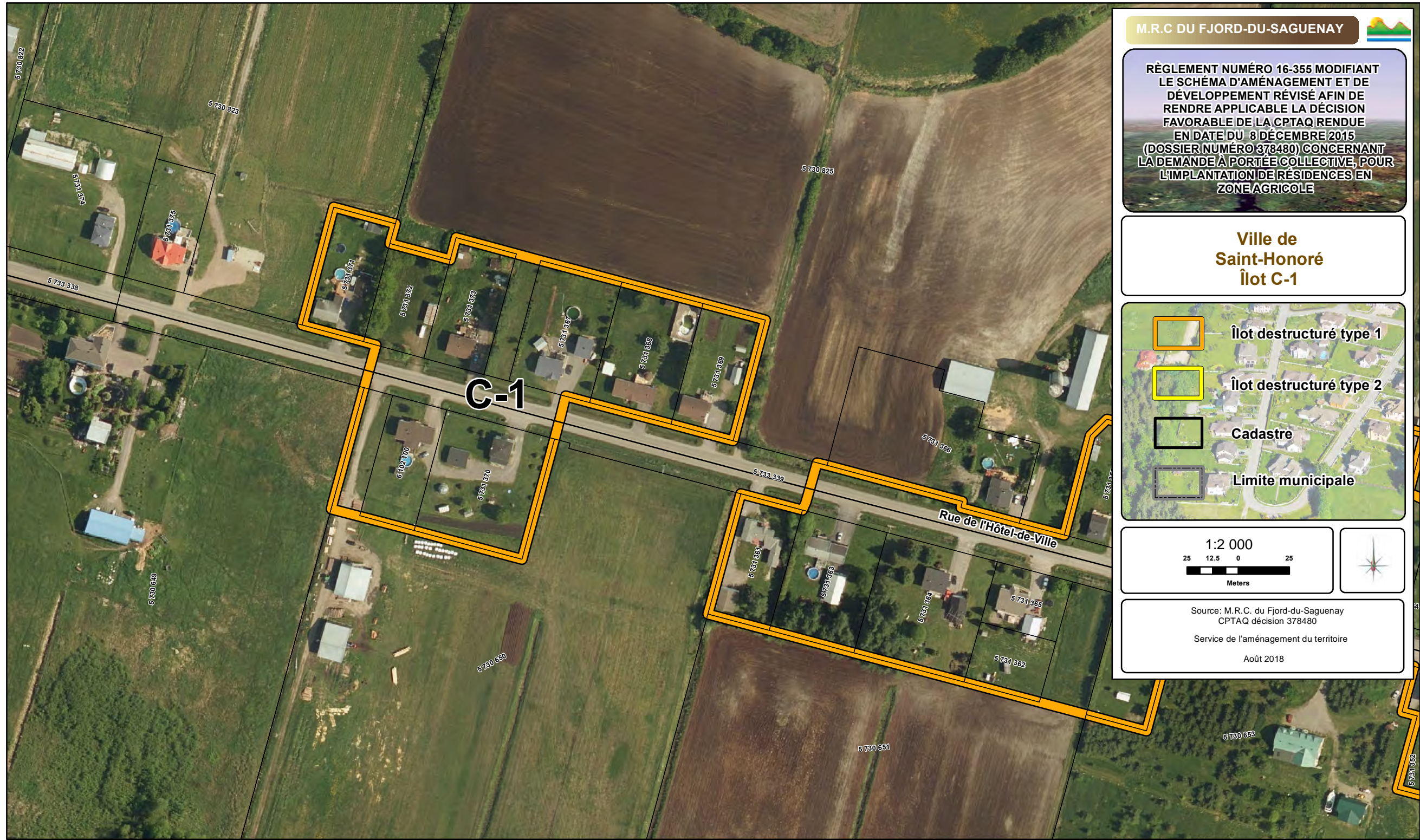


RÈGLEMENT NUMÉRO 16-355 MODIFIANT LE SCHEMA D'AMÉNAGEMENT ET DE DÉVELOPPEMENT RÉVISÉ AFIN DE RENDRE APPLICABLE LA DÉCISION FAVORABLE DE LA CPTAQ RENDUE EN DATE DU 8 DÉCEMBRE 2015 (DOSSIER NUMÉRO 378480) CONCERNANT LA DEMANDE À PORTÉE COLLECTIVE, POUR L'IMPLANTATION DE RÉSIDENCES EN ZONE AGRICOLE

Ville de Saint-Honoré
Îlot C-1



Source: M.R.C. du Fjord-du-Saguenay
CPTAQ décision 378480
Service de l'aménagement du territoire
Août 2018



C-1

Rue de l'Hôtel-de-Ville

5 730 022

5 730 023

5 730 025

5 731 374

5 731 375

5 733 338

5 731 371

5 731 372

5 731 373

5 731 374

5 731 375

5 731 376

C-1

5 731 370

5 731 370

5 733 339

5 731 368

5 730 649

5 730 650

5 731 381

5 731 382

5 731 383

5 731 385

5 731 382

5 730 651

5 730 653

5 731 382



RÈGLEMENT NUMÉRO 16-355 MODIFIANT LE SCHEMA D'AMENAGEMENT ET DE DEVELOPPEMENT REVISE AFIN DE RENDRE APPLICABLE LA DECISION FAVORABLE DE LA CPTAQ RENDUE EN DATE DU 8 DECEMBRE 2015 (DOSSIER NUMERO 378480) CONCERNANT LA DEMANDE A PORTEE COLLECTIVE, POUR L'IMPLANTATION DE RESIDENCES EN ZONE AGRICOLE

Ville de Saint-Honoré
Îlot C-2



Îlot destructuré type 1



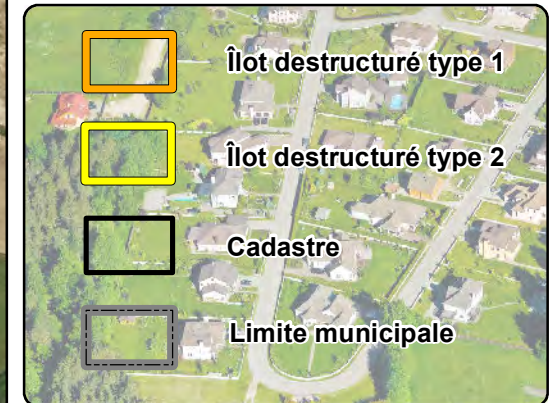
Îlot destructuré type 2



Cadastre



Limite municipale



1:2 000

25 12.5 0 25



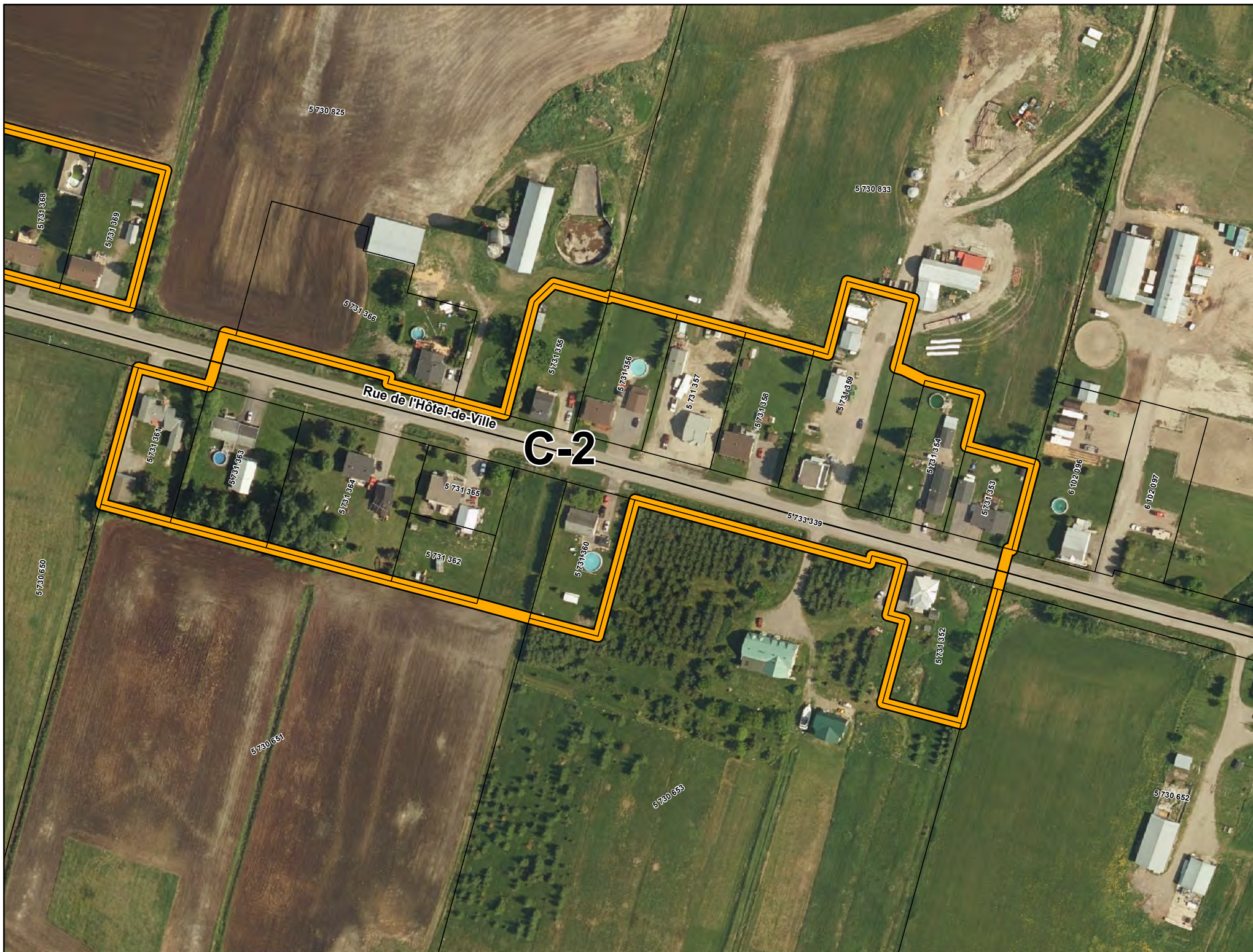
Meters

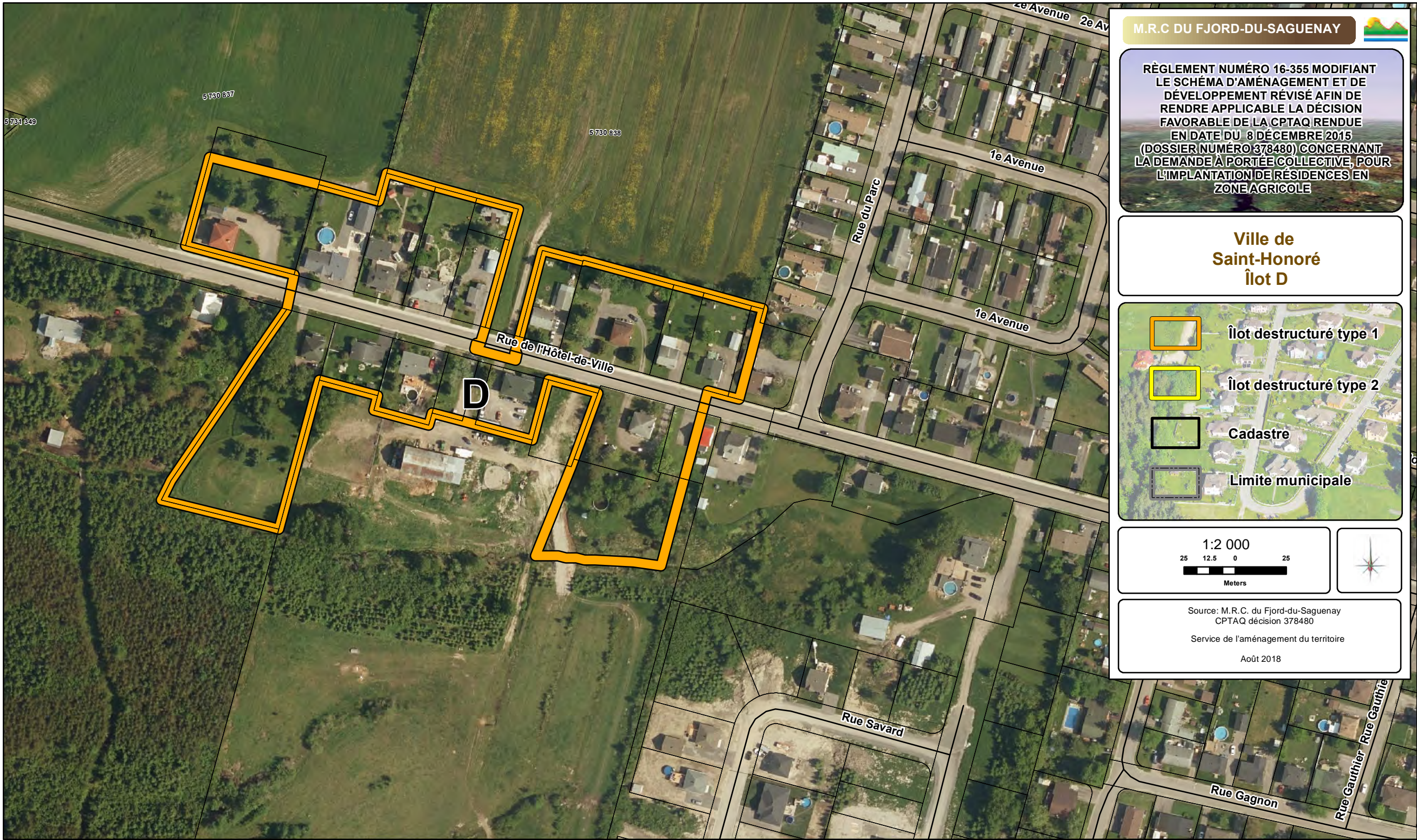


Source: M.R.C. du Fjord-du-Saguenay
CPTAQ décision 378480

Service de l'aménagement du territoire





Août 2018






RÈGLEMENT NUMÉRO 16-355 MODIFIANT LE SCHEMA D'AMÉNAGEMENT ET DE DÉVELOPPEMENT RÉVISÉ AFIN DE RENDRE APPLICABLE LA DÉCISION FAVORABLE DE LA CPTAQ RENDUE EN DATE DU 8 DÉCEMBRE 2015 (DOSSIER NUMÉRO 378480) CONCERNANT LA DEMANDE À PORTÉE COLLECTIVE, POUR L'IMPLANTATION DE RÉSIDENCES EN ZONE AGRICOLE


Ville de Saint-Honoré
Îlot D

-  Îlot destructuré type 1
-  Îlot destructuré type 2
-  Cadastre
-  Limite municipale

1:2 000



Meters



Source: M.R.C. du Fjord-du-Saguenay
CPTAQ décision 378480
Service de l'aménagement du territoire
Août 2018

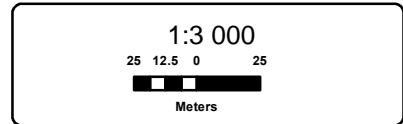
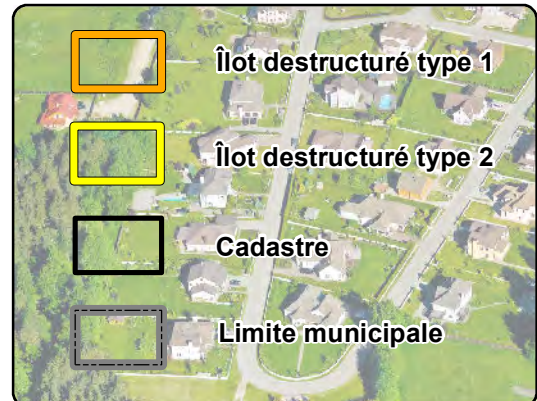
5 979 605

M.R.C DU FJORD-DU-SAGUENAY

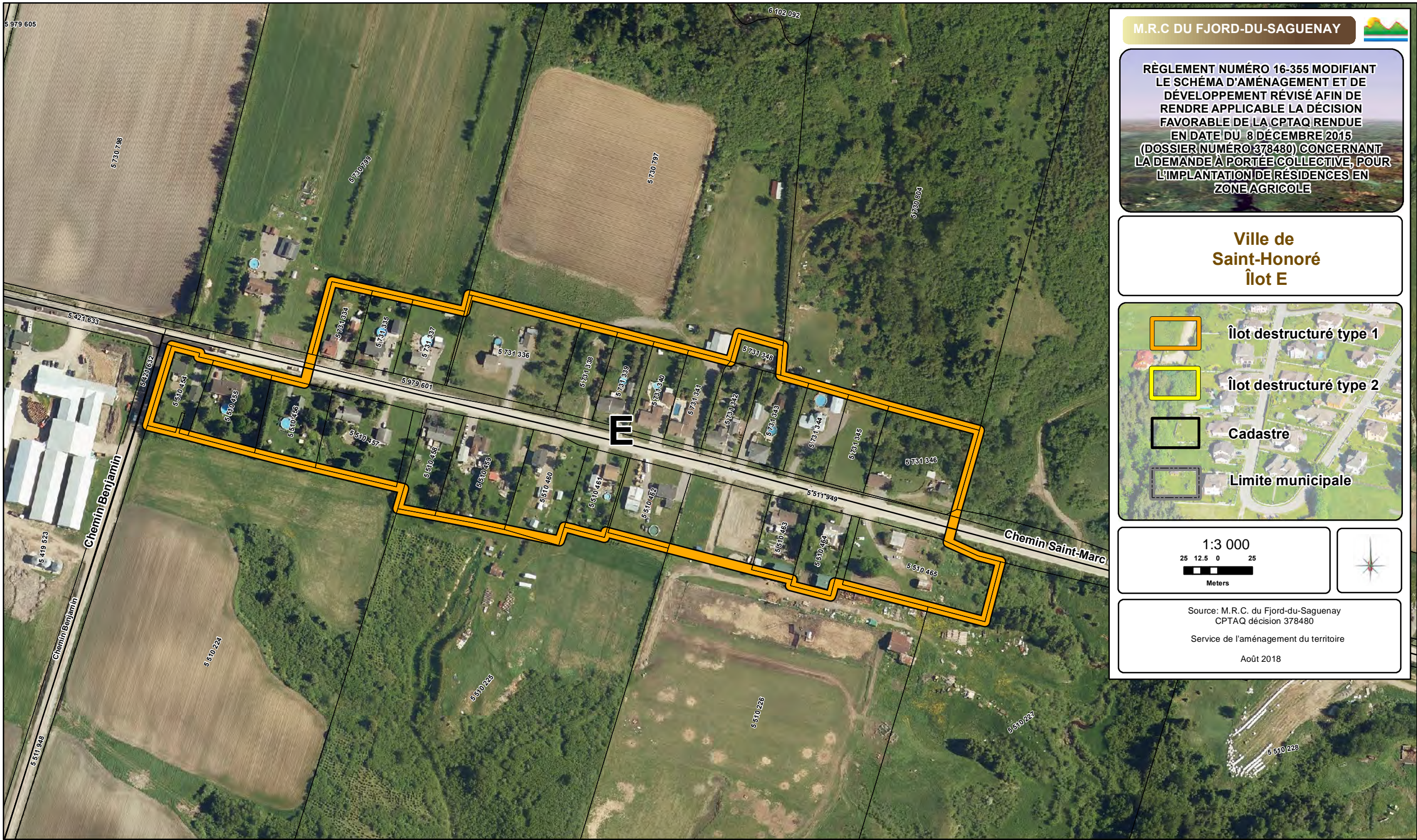


RÈGLEMENT NUMÉRO 16-355 MODIFIANT
 LE SCHÉMA D'AMÉNAGEMENT ET DE
 DÉVELOPPEMENT RÉVISÉ AFIN DE
 RENDRE APPLICABLE LA DÉCISION
 FAVORABLE DE LA CPTAQ RENDUE
 EN DATE DU 8 DÉCEMBRE 2015
 (DOSSIER NUMÉRO 378480) CONCERNANT
 LA DEMANDE À PORTÉE COLLECTIVE, POUR
 L'IMPLANTATION DE RÉSIDENCES EN
 ZONE AGRICOLE

Ville de
 Saint-Honoré
 Îlot E



Source: M.R.C. du Fjord-du-Saguenay
 CPTAQ décision 378480
 Service de l'aménagement du territoire
 Août 2018

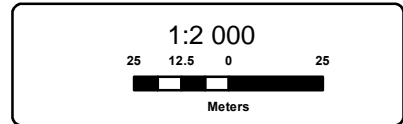




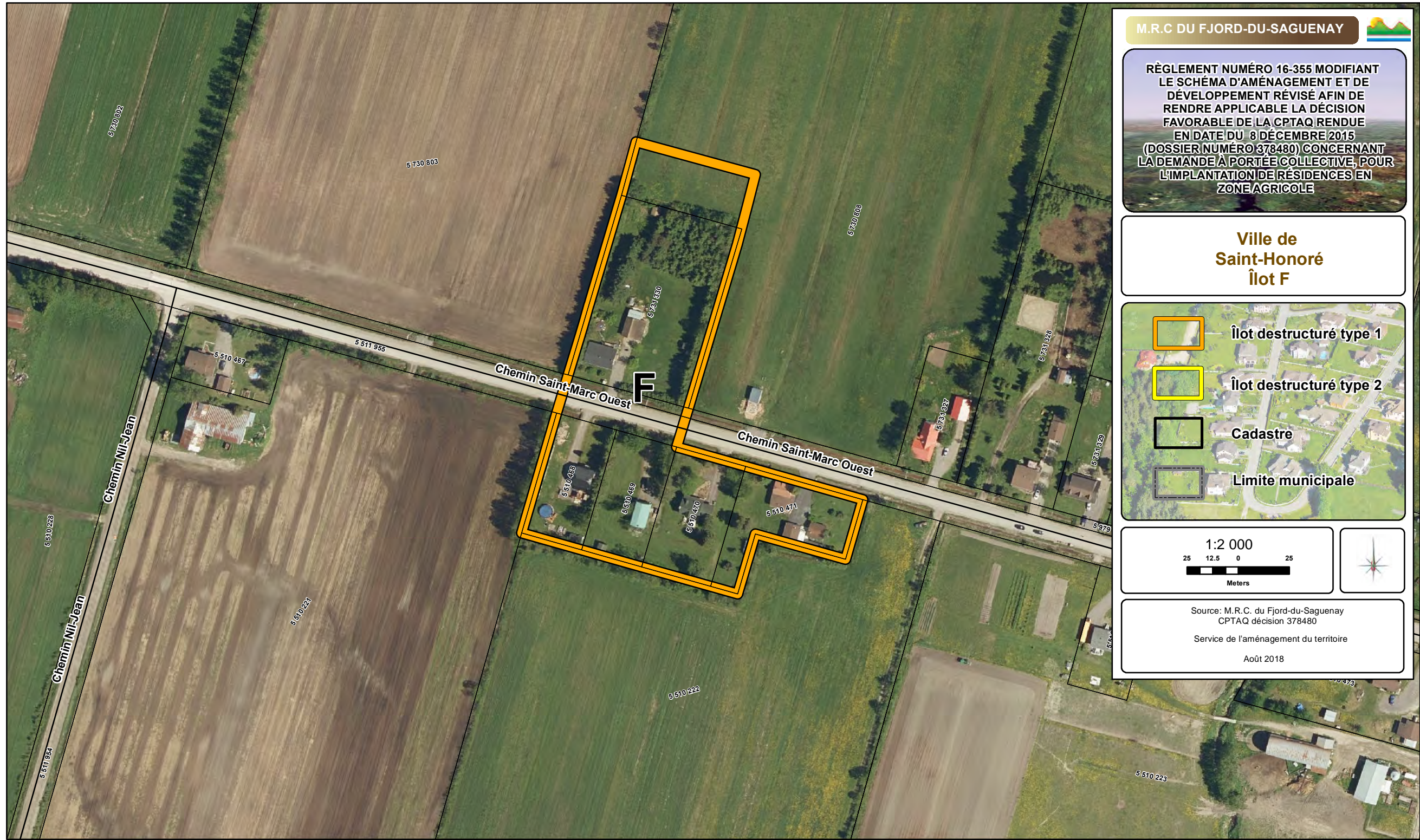
RÈGLEMENT NUMÉRO 16-355 MODIFIANT LE SCHEMA D'AMENAGEMENT ET DE DEVELOPPEMENT REVISE AFIN DE RENDRE APPLICABLE LA DECISION FAVORABLE DE LA CPTAQ RENDUE EN DATE DU 8 DECEMBRE 2015 (DOSSIER NUMERO 378480) CONCERNANT LA DEMANDE A PORTEE COLLECTIVE, POUR L'IMPLANTATION DE RESIDENCES EN ZONE AGRICOLE

Ville de Saint-Honoré
Îlot F

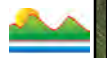
- Îlot destructuré type 1
- Îlot destructuré type 2
- Cadastré
- Limite municipale



Source: M.R.C. du Fjord-du-Saguenay
CPTAQ décision 378480
Service de l'aménagement du territoire
Août 2018

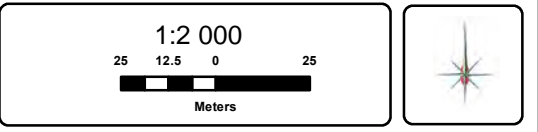
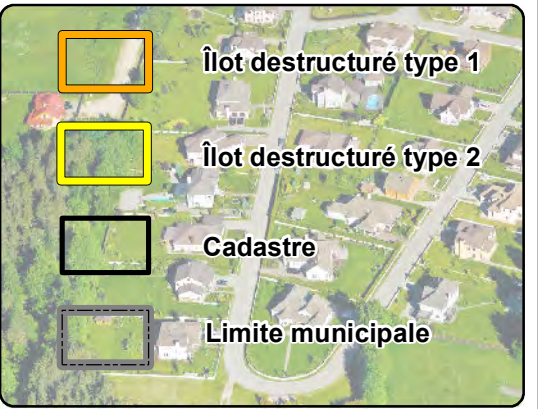


5 730 779

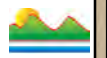


RÈGLEMENT NUMÉRO 16-355 MODIFIANT LE SCHÉMA D'AMÉNAGEMENT ET DE DÉVELOPPEMENT RÉVISÉ AFIN DE RENDRE APPLICABLE LA DÉCISION FAVORABLE DE LA CPTAQ RENDUE EN DATE DU 8 DÉCEMBRE 2015 (DOSSIER NUMÉRO 378480) CONCERNANT LA DEMANDE À PORTÉE COLLECTIVE, POUR L'IMPLANTATION DE RÉSIDENCES EN ZONE AGRICOLE

Ville de Saint-Honoré
Îlot I-1



Source: M.R.C. du Fjord-du-Saguenay
CPTAQ décision 378480
Service de l'aménagement du territoire
Août 2018



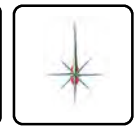
RÈGLEMENT NUMÉRO 16-355 MODIFIANT LE SCHÉMA D'AMÉNAGEMENT ET DE DÉVELOPPEMENT RÉVISÉ AFIN DE RENDRE APPLICABLE LA DÉCISION FAVORABLE DE LA CPTAQ RENDUE EN DATE DU 8 DÉCEMBRE 2015 (DOSSIER NUMÉRO 378480) CONCERNANT LA DEMANDE À PORTÉE COLLECTIVE, POUR L'IMPLANTATION DE RÉSIDENCES EN ZONE AGRICOLE

Ville de Saint-Honoré
Îlot J

- Îlot destructuré type 1
- Îlot destructuré type 2
- Cadastré
- Limite municipale

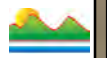
1:2 000

Meters



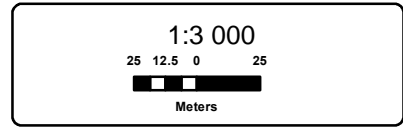
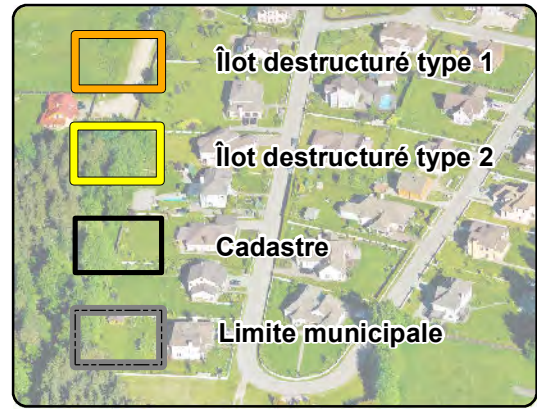
Source: M.R.C. du Fjord-du-Saguenay
CPTAQ décision 378480
Service de l'aménagement du territoire
Août 2018



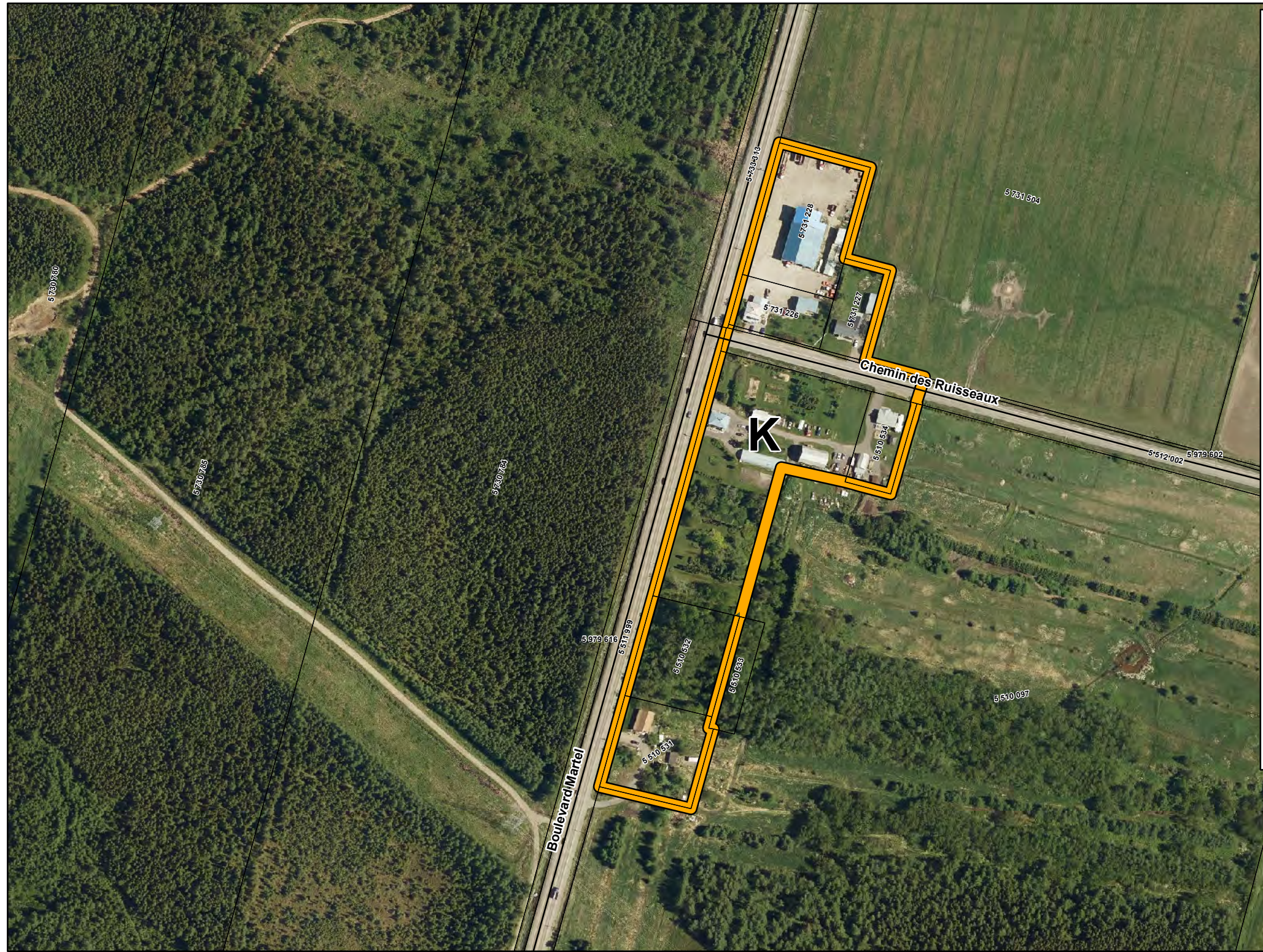


RÈGLEMENT NUMÉRO 16-355 MODIFIANT LE SCHÉMA D'AMÉNAGEMENT ET DE DÉVELOPPEMENT RÉVISÉ AFIN DE RENDRE APPLICABLE LA DÉCISION FAVORABLE DE LA CPTAQ RENDUE EN DATE DU 8 DÉCEMBRE 2015 (DOSSIER NUMÉRO 378480) CONCERNANT LA DEMANDE À PORTÉE COLLECTIVE, POUR L'IMPLANTATION DE RÉSIDENCES EN ZONE AGRICOLE

Ville de Saint-Honoré
Îlot K



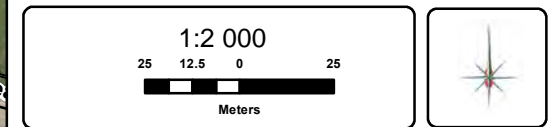
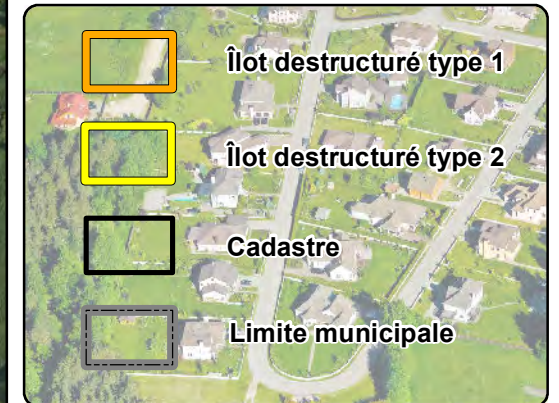
Source: M.R.C. du Fjord-du-Saguenay
CPTAQ décision 378480
Service de l'aménagement du territoire
Août 2018





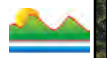
RÈGLEMENT NUMÉRO 16-355 MODIFIANT LE SCHEMA D'AMÉNAGEMENT ET DE DÉVELOPPEMENT RÉVISÉ AFIN DE RENDRE APPLICABLE LA DÉCISION FAVORABLE DE LA CPTAQ RENDUE EN DATE DU 8 DÉCEMBRE 2015 (DOSSIER NUMÉRO 378480) CONCERNANT LA DEMANDE À PORTÉE COLLECTIVE, POUR L'IMPLANTATION DE RÉSIDENCES EN ZONE AGRICOLE

Ville de Saint-Honoré
Îlot N



Source: M.R.C. du Fjord-du-Saguenay
CPTAQ décision 378480
Service de l'aménagement du territoire
Août 2018





RÈGLEMENT NUMÉRO 16-355 MODIFIANT LE SCHEMA D'AMÉNAGEMENT ET DE DÉVELOPPEMENT RÉVISÉ AFIN DE RENDRE APPLICABLE LA DÉCISION FAVORABLE DE LA CPTAQ RENDUE EN DATE DU 8 DÉCEMBRE 2015 (DOSSIER NUMÉRO 378480) CONCERNANT LA DEMANDE À PORTÉE COLLECTIVE, POUR L'IMPLANTATION DE RÉSIDENCES EN ZONE AGRICOLE

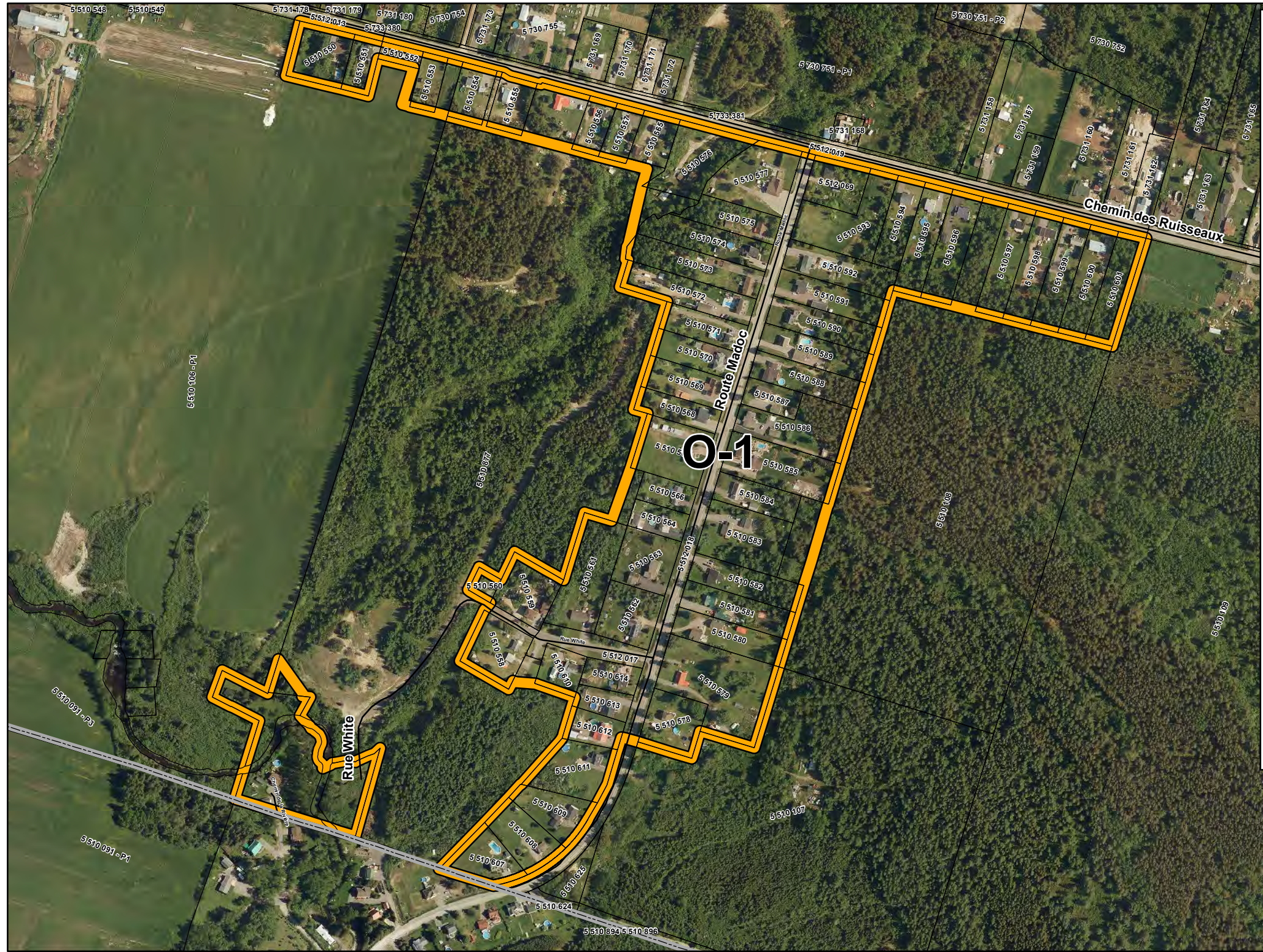
Ville de Saint-Honoré
Îlot O-1

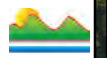
- Îlot destructuré type 1
- Îlot destructuré type 2
- Cadastré
- Limite municipale

1:5 000

Meters

Source: M.R.C. du Fjord-du-Saguenay
CPTAQ décision 378480
Service de l'aménagement du territoire
Août 2018

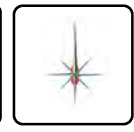
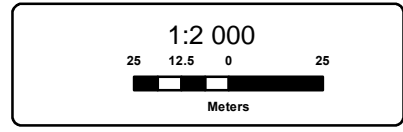




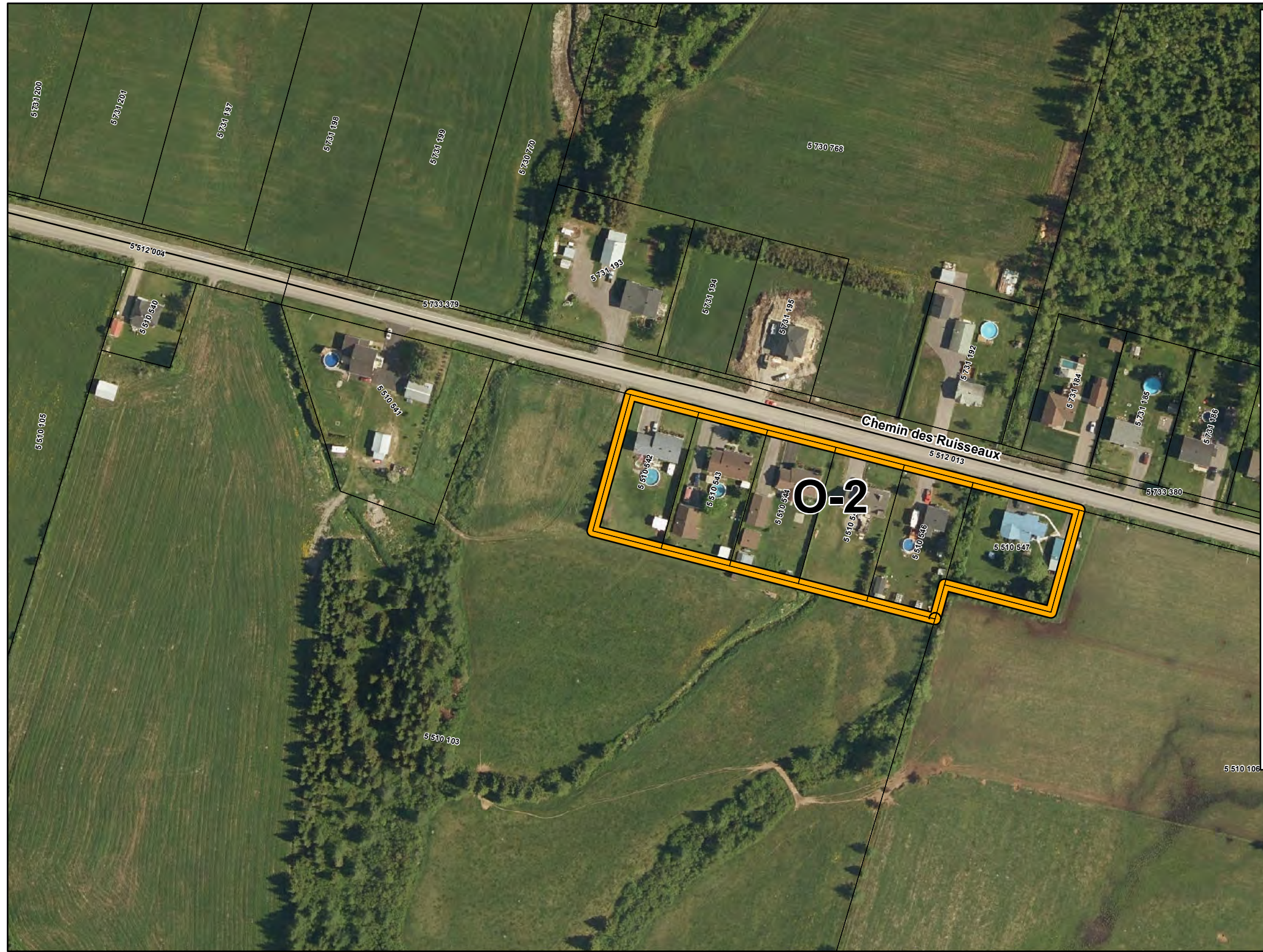
RÈGLEMENT NUMÉRO 16-355 MODIFIANT LE SCHEMA D'AMENAGEMENT ET DE DEVELOPPEMENT REVISE AFIN DE RENDRE APPLICABLE LA DECISION FAVORABLE DE LA CPTAQ RENDUE EN DATE DU 8 DECEMBRE 2015 (DOSSIER NUMÉRO 378480) CONCERNANT LA DEMANDE A PORTEE COLLECTIVE, POUR L'IMPLANTATION DE RESIDENCES EN ZONE AGRICOLE

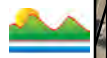
Ville de Saint-Honoré
Îlot 0-2

- Îlot destructuré type 1
- Îlot destructuré type 2
- Cadastre
- Limite municipale



Source: M.R.C. du Fjord-du-Saguenay
CPTAQ décision 378480
Service de l'aménagement du territoire
Août 2018





RÈGLEMENT NUMÉRO 16-355 MODIFIANT LE SCHÉMA D'AMÉNAGEMENT ET DE DÉVELOPPEMENT RÉVISÉ AFIN DE RENDRE APPLICABLE LA DÉCISION FAVORABLE DE LA CPTAQ RENDUE EN DATE DU 8 DÉCEMBRE 2015 (DOSSIER NUMÉRO 378480) CONCERNANT LA DEMANDE À PORTÉE COLLECTIVE, POUR L'IMPLANTATION DE RÉSIDENCES EN ZONE AGRICOLE

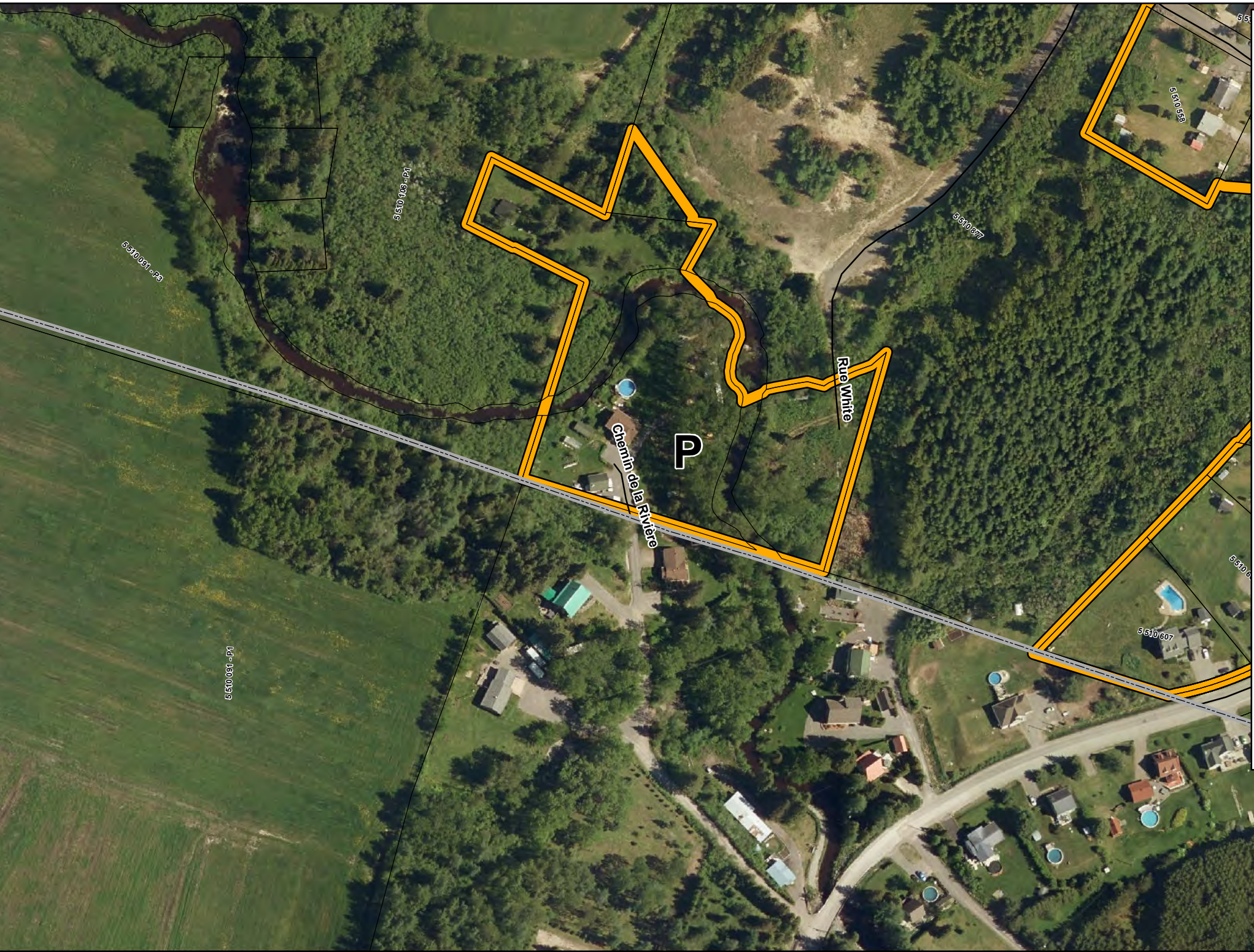
Ville de Saint-Honoré
Îlot P

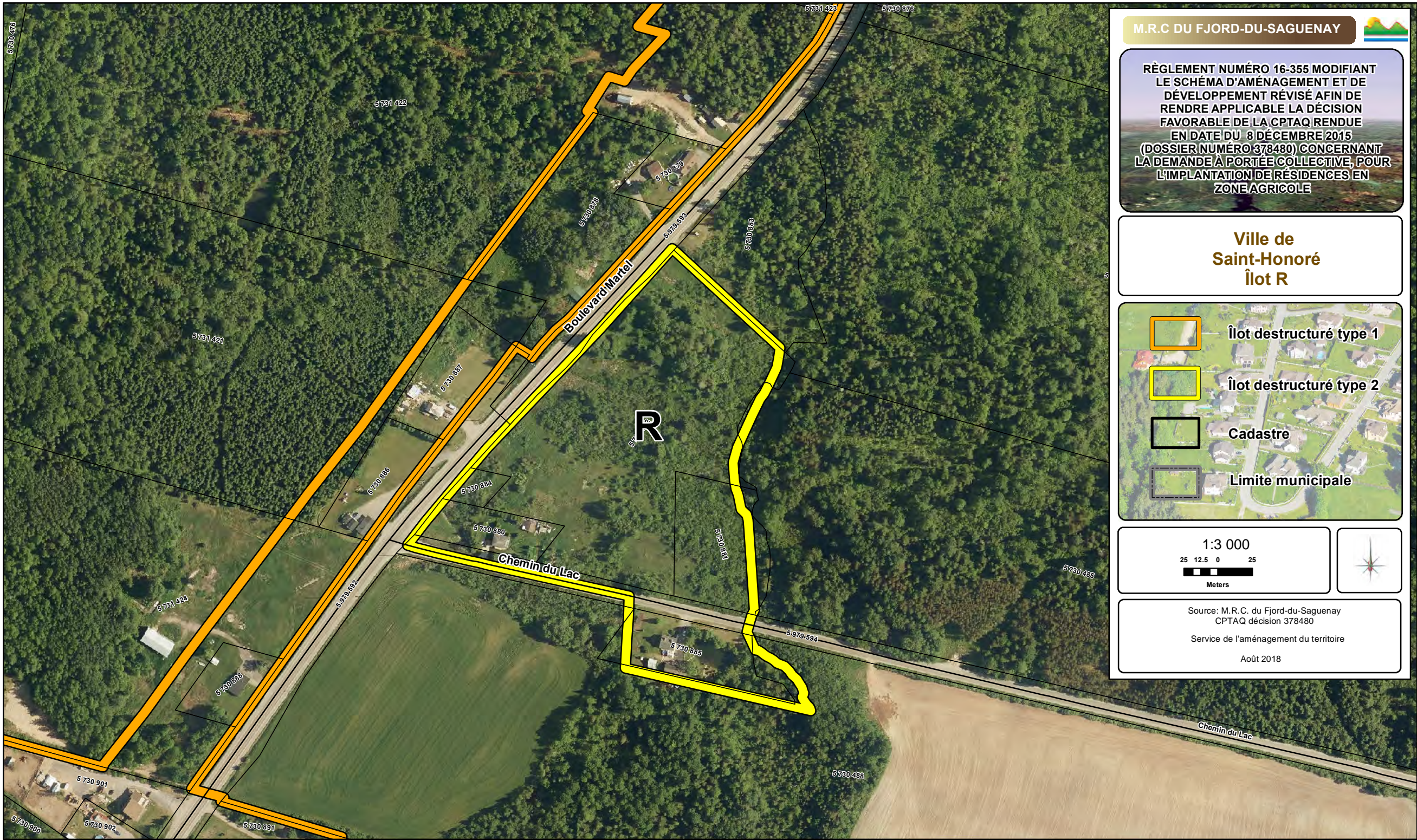
- Îlot destructuré type 1
- Îlot destructuré type 2
- Cadastré
- Limite municipale

1:2 000

Meters

Source: M.R.C. du Fjord-du-Saguenay
CPTAQ décision 378480
Service de l'aménagement du territoire
Août 2018





RÈGLEMENT NUMÉRO 16-355 MODIFIANT LE SCHÉMA D'AMÉNAGEMENT ET DE DÉVELOPPEMENT RÉVISÉ AFIN DE RENDRE APPLICABLE LA DÉCISION FAVORABLE DE LA CPTAQ RENDUE EN DATE DU 8 DÉCEMBRE 2015 (DOSSIER NUMÉRO 378480) CONCERNANT LA DEMANDE À PORTÉE COLLECTIVE, POUR L'IMPLANTATION DE RÉSIDENCES EN ZONE AGRICOLE

Ville de Saint-Honoré
Îlot R

- Îlot destructuré type 1
- Îlot destructuré type 2
- Cadastré
- Limite municipale

1:3 000

Meters

Source: M.R.C. du Fjord-du-Saguenay
CPTAQ décision 378480
Service de l'aménagement du territoire
Août 2018

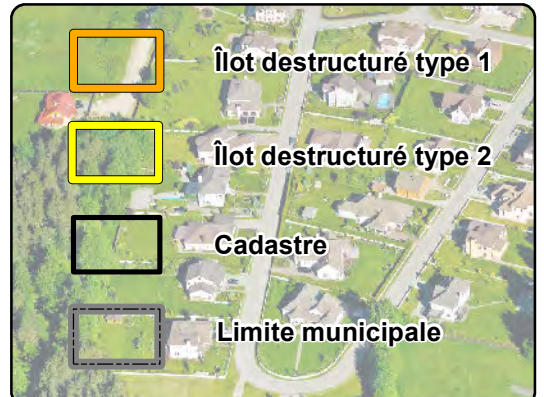


M.R.C DU FJORD-DU-SAGUENAY

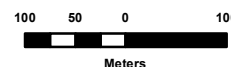


RÈGLEMENT NUMÉRO 16-355 MODIFIANT LE SCHÉMA D'AMÉNAGEMENT ET DE DÉVELOPPEMENT RÉVISÉ AFIN DE RENDRE APPLICABLE LA DÉCISION FAVORABLE DE LA CPTAQ RENDUE EN DATE DU 8 DÉCEMBRE 2015 (DOSSIER NUMÉRO 378480) CONCERNANT LA DEMANDE À PORTÉE COLLECTIVE, POUR L'IMPLANTATION DE RÉSIDENCES EN ZONE AGRICOLE

Ville de Saint-Honoré
Îlot S



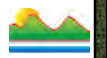
1:7 500



Source: M.R.C. du Fjord-du-Saguenay
CPTAQ décision 378480

Service de l'aménagement du territoire

Août 2018



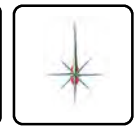
RÈGLEMENT NUMÉRO 16-355 MODIFIANT LE SCHÉMA D'AMÉNAGEMENT ET DE DÉVELOPPEMENT RÉVISÉ AFIN DE RENDRE APPLICABLE LA DÉCISION FAVORABLE DE LA CPTAQ RENDUE EN DATE DU 8 DÉCEMBRE 2015 (DOSSIER NUMÉRO 378480) CONCERNANT LA DEMANDE À PORTÉE COLLECTIVE, POUR L'IMPLANTATION DE RÉSIDENCES EN ZONE AGRICOLE

Ville de Saint-Honoré
Îlot T

- Îlot destructuré type 1
- Îlot destructuré type 2
- Cadastré
- Limite municipale

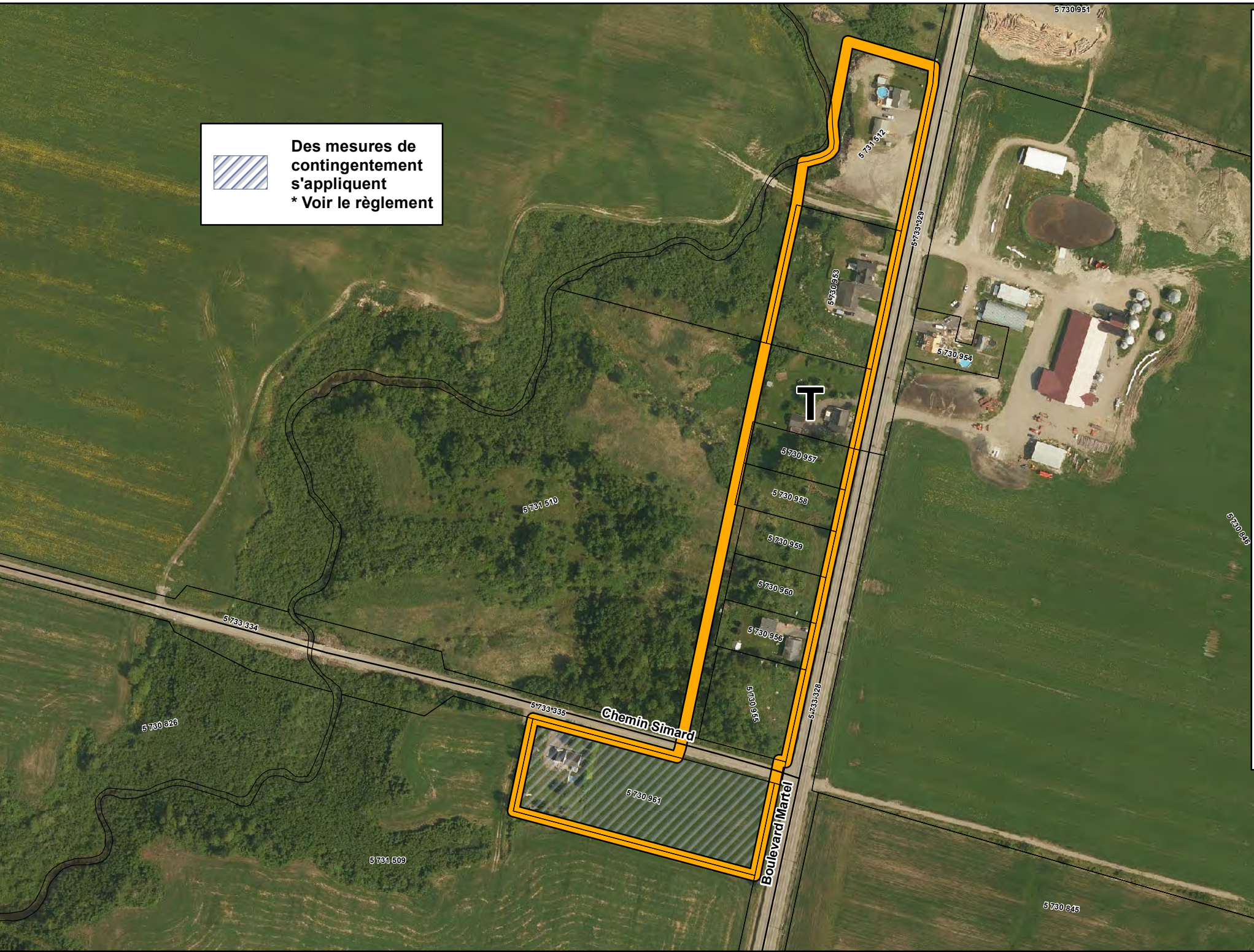
1:3 000

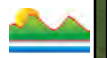
Meters



Source: M.R.C. du Fjord-du-Saguenay
CPTAQ décision 378480
Service de l'aménagement du territoire
Août 2018

Des mesures de contingentement s'appliquent
* Voir le règlement

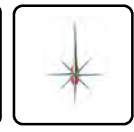
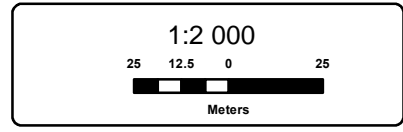




RÈGLEMENT NUMÉRO 16-355 MODIFIANT LE SCHÉMA D'AMÉNAGEMENT ET DE DÉVELOPPEMENT RÉVISÉ AFIN DE RENDRE APPLICABLE LA DÉCISION FAVORABLE DE LA CPTAQ RENDUE EN DATE DU 8 DÉCEMBRE 2015 (DOSSIER NUMÉRO 378480) CONCERNANT LA DEMANDE À PORTÉE COLLECTIVE, POUR L'IMPLANTATION DE RÉSIDENCES EN ZONE AGRICOLE

Ville de Saint-Honoré
Îlot U

- Îlot destructuré type 1
- Îlot destructuré type 2
- Cadastré
- Limite municipale



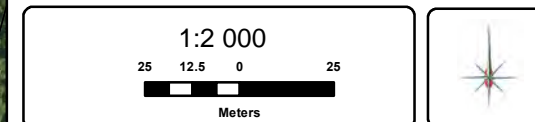

Source: M.R.C. du Fjord-du-Saguenay
CPTAQ décision 378480
Service de l'aménagement du territoire
Août 2018





RÈGLEMENT NUMÉRO 16-355 MODIFIANT LE SCHEMA D'AMÉNAGEMENT ET DE DÉVELOPPEMENT RÉVISÉ AFIN DE RENDRE APPLICABLE LA DÉCISION FAVORABLE DE LA CPTAQ RENDUE EN DATE DU 8 DÉCEMBRE 2015 (DOSSIER NUMÉRO 378480) CONCERNANT LA DEMANDE À PORTÉE COLLECTIVE, POUR L'IMPLANTATION DE RÉSIDENCES EN ZONE AGRICOLE

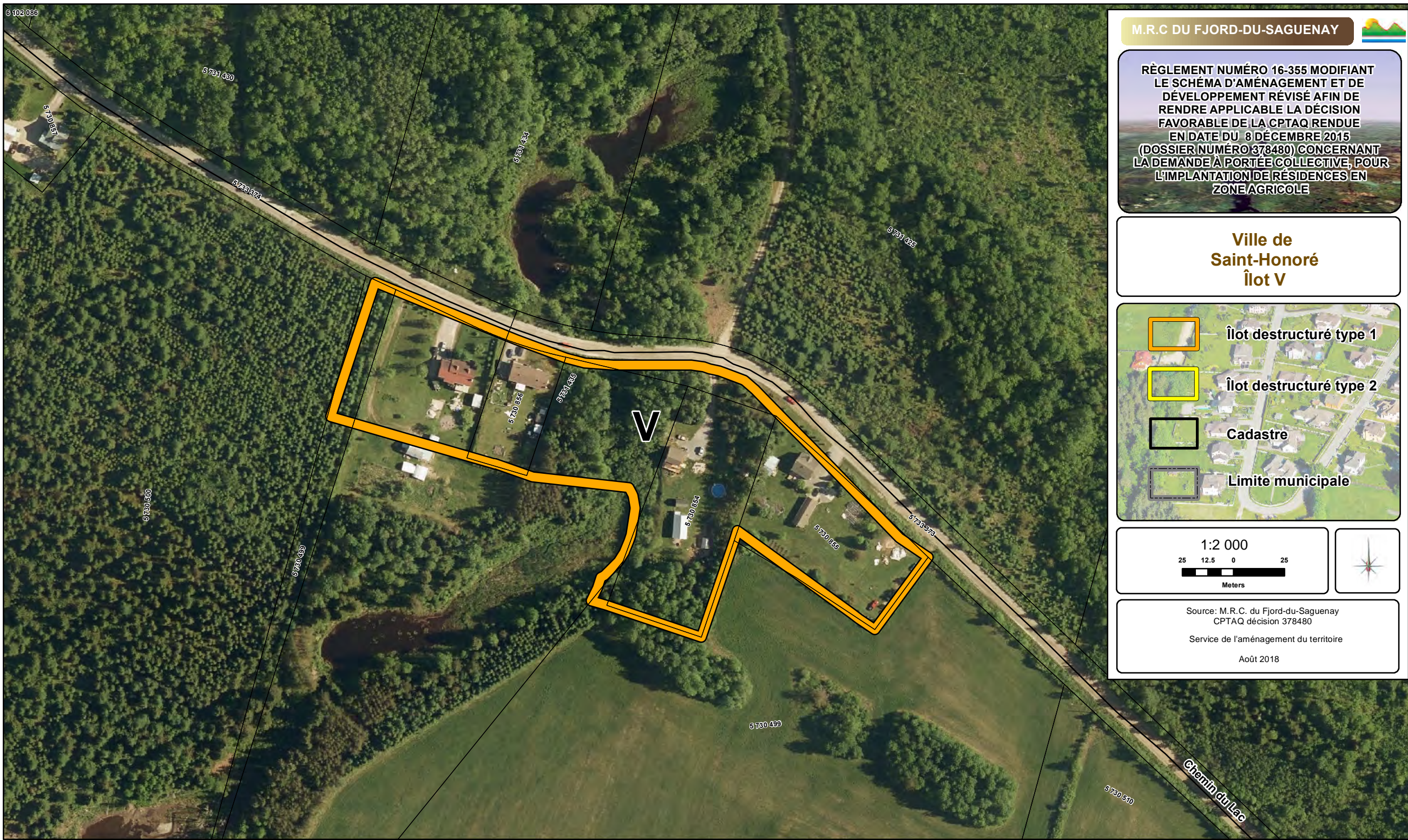
Ville de Saint-Honoré
Îlot V

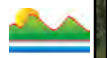


Source: M.R.C. du Fjord-du-Saguenay
CPTAQ décision 378480

Service de l'aménagement du territoire

Août 2018





RÈGLEMENT NUMÉRO 16-355 MODIFIANT LE SCHEMA D'AMENAGEMENT ET DE DEVELOPPEMENT REVISE AFIN DE RENDRE APPLICABLE LA DECISION FAVORABLE DE LA CPTAQ RENDUE EN DATE DU 8 DECEMBRE 2015 (DOSSIER NUMERO 378480) CONCERNANT LA DEMANDE A PORTEE COLLECTIVE, POUR L'IMPLANTATION DE RESIDENCES EN ZONE AGRICOLE

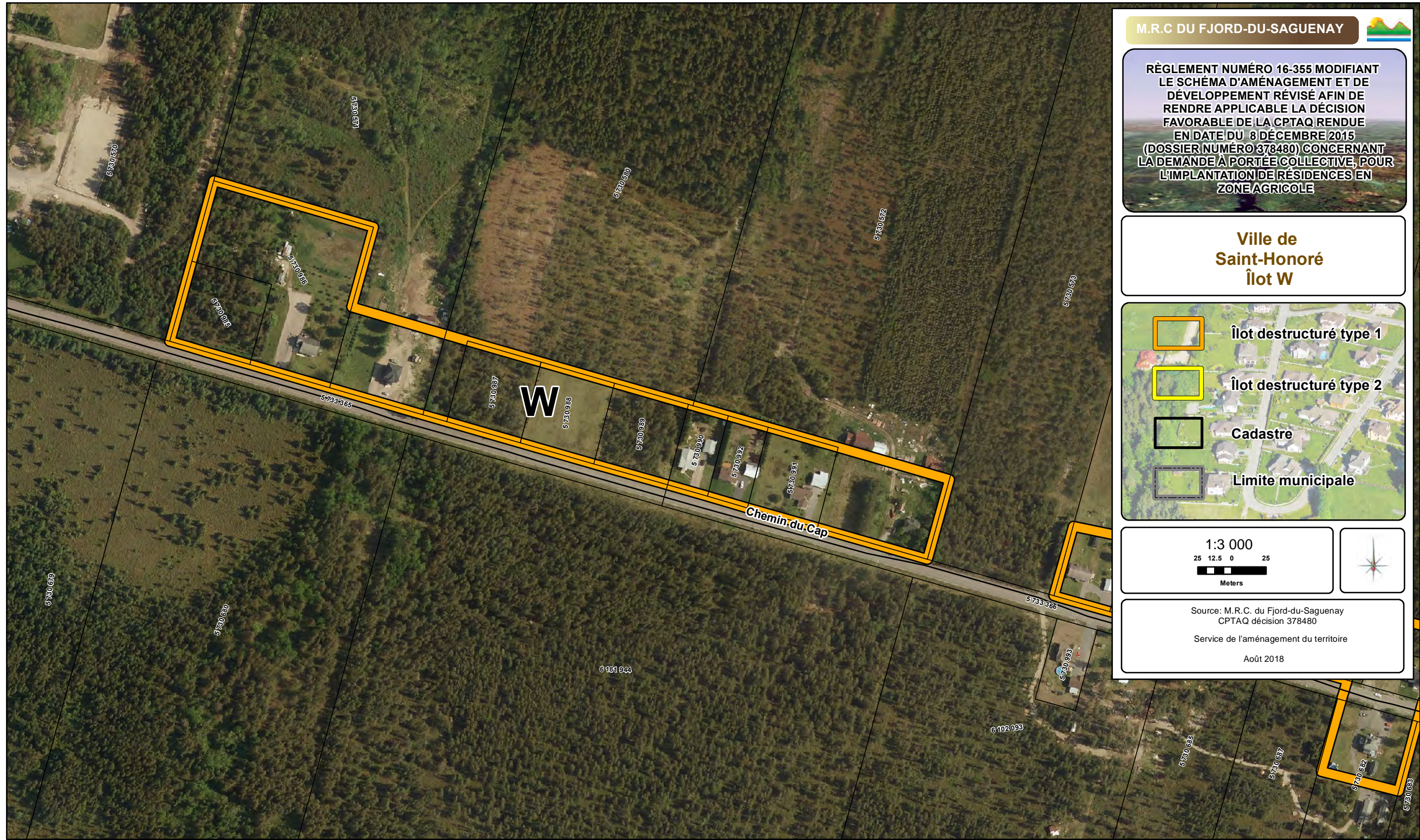
Ville de Saint-Honoré
Îlot W

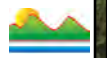
- Îlot destructuré type 1
- Îlot destructuré type 2
- Cadastré
- Limite municipale

1:3 000

Meters

Source: M.R.C. du Fjord-du-Saguenay
CPTAQ décision 378480
Service de l'aménagement du territoire
Août 2018





RÈGLEMENT NUMÉRO 16-355 MODIFIANT LE SCHÉMA D'AMÉNAGEMENT ET DE DÉVELOPPEMENT RÉVISÉ AFIN DE RENDRE APPLICABLE LA DÉCISION FAVORABLE DE LA CPTAQ RENDUE EN DATE DU 8 DÉCEMBRE 2015 (DOSSIER NUMÉRO 378480) CONCERNANT LA DEMANDE À PORTÉE COLLECTIVE, POUR L'IMPLANTATION DE RÉSIDENCES EN ZONE AGRICOLE

Ville de Saint-Honoré
Îlot X

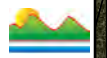
- Îlot destructuré type 1
- Îlot destructuré type 2
- Cadastré
- Limite municipale

1:2 000

Meters

Source: M.R.C. du Fjord-du-Saguenay
CPTAQ décision 378480
Service de l'aménagement du territoire
Août 2018





RÈGLEMENT NUMÉRO 16-355 MODIFIANT LE SCHEMA D'AMENAGEMENT ET DE DEVELOPPEMENT REVISE AFIN DE RENDRE APPLICABLE LA DECISION FAVORABLE DE LA CPTAQ RENDUE EN DATE DU 8 DECEMBRE 2015 (DOSSIER NUMÉRO 378480) CONCERNANT LA DEMANDE A PORTEE COLLECTIVE, POUR L'IMPLANTATION DE RESIDENCES EN ZONE AGRICOLE

Ville de Saint-Honoré
Îlot Y

- Îlot destructuré type 1
- Îlot destructuré type 2
- Cadastré
- Limite municipale

1:7 500

Meters

Source: M.R.C. du Fjord-du-Saguenay
CPTAQ décision 378480
Service de l'aménagement du territoire
Août 2018

