

Schéma d'aménagement et de développement révisé

Les sources de contraintes naturelles

Zone inondable de la rivière Petit-Saguenay
Petit-Saguenay
Feuillelet 22D01-020-1718-0
Carte 21

Cotes de crue

- Zone de la crue de 20 ans
- Zone de la crue de 100 ans

Bâtiment

- Bâtiment

Hypsométrie

- Courbe de niveau intermédiaire
- Courbe de niveau maîtresse
- Courbe de niveau de feuillet

Hydrographie

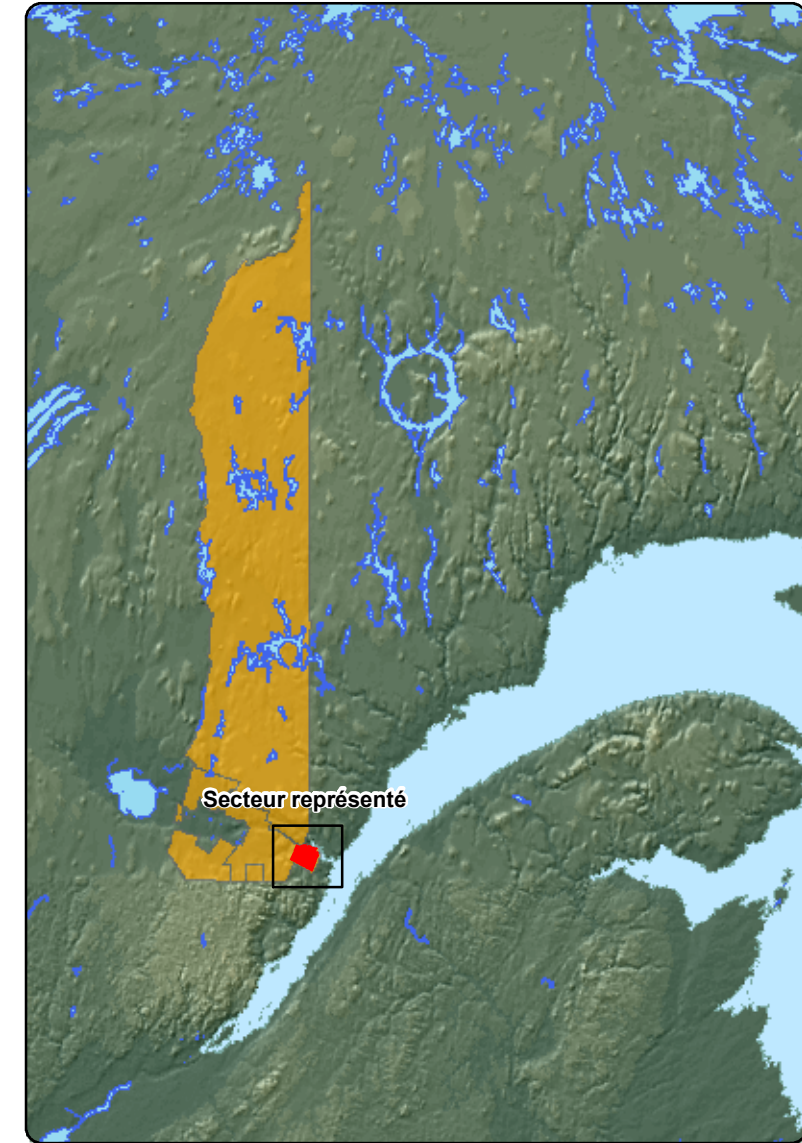
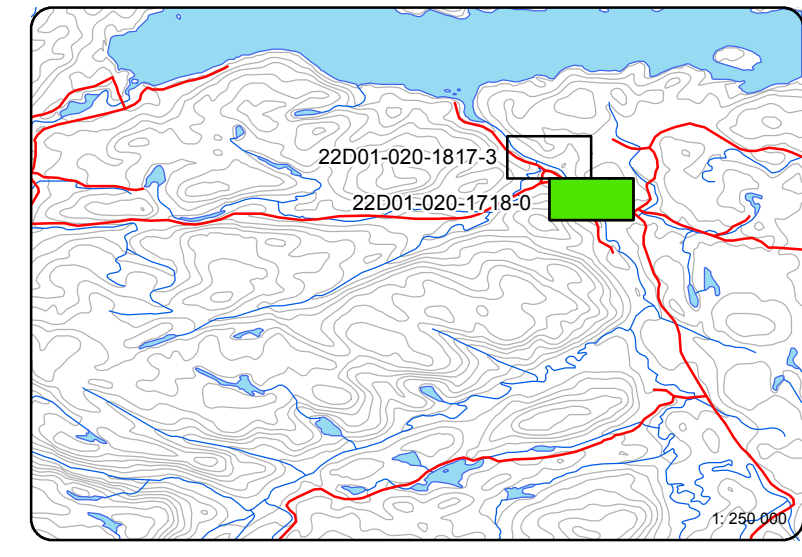
- Cours d'eau
- Cours d'eau intermittent

Limites

- Cadastral
- Quadrangle MTM
- Limite municipale

Note: Les zones inondables délimitées sur cette carte ont été désignées par le Ministre de l'Environnement du Québec et par le Ministre d'Environnement Canada, le 14 mars 2000.

Feuillelet de référence: 22D01-020-1718-0



1: 2 500

Sources:

- M.R.C. du Fjord-du-Saguenay
- Service de l'aménagement du territoire
- B.D.T.Q. 1:20 000 Photocartothèque québécoise
- B.N.D.T.
- Orthophotographie 1:40 000 MRNF 2007
- Ministère de l'environnement du Québec
- Projection cartographique: MTM Zone 7 NAD83

Réalisation:

- Service de l'aménagement du territoire
- Cartographie: Mathieu Fortin
- Entrée en vigueur: 5 mars 2012



Cotes de crue

- Zone de la crue de 20 ans
- Zone de la crue de 100 ans

Bâtiment

- Bâtiment

Hypsométrie

- Courbe de niveau intermédiaire
- Courbe de niveau maîtresse
- Courbe de niveau de feuillet

Hydrographie


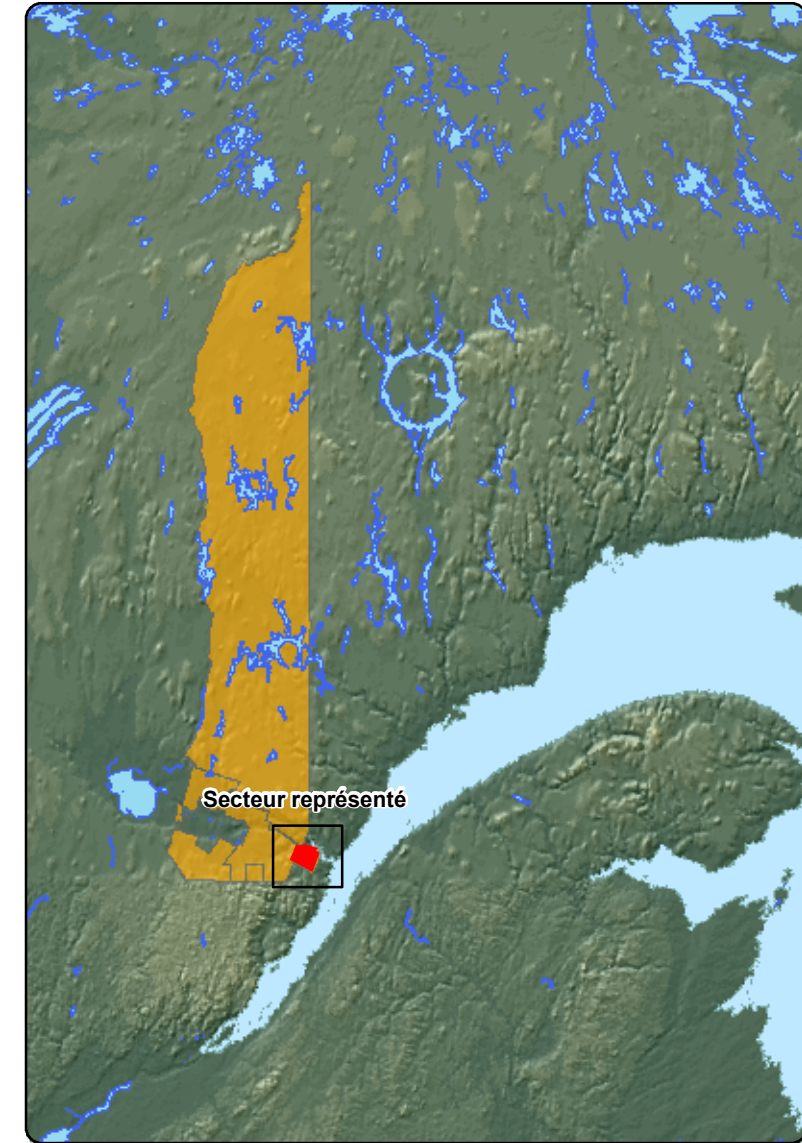
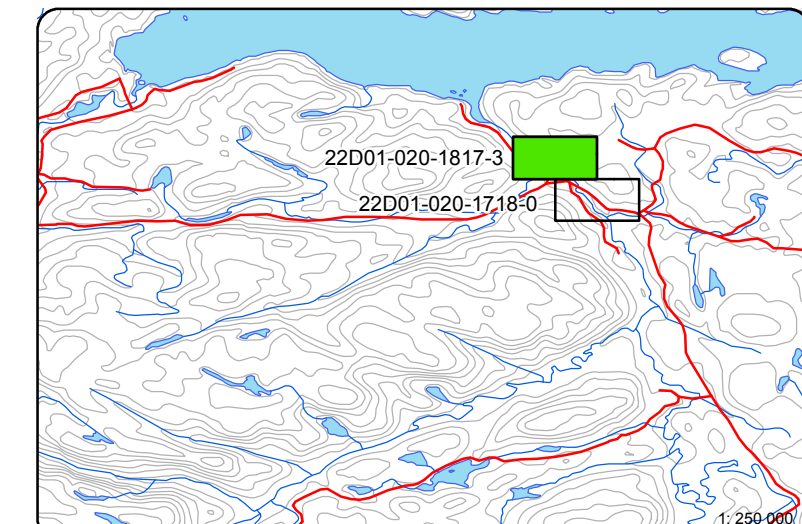
- Cours d'eau
- Cours d'eau intermittent

Limites

- Cadastral
- Quadrillage MTM
- Limite municipale

Note: Les zones inondables délimitées sur cette carte ont été désignées par le Ministère de l'Environnement du Québec et par le Ministère d'Environnement Canada, le 14 mars 2000.

Feuillelet de référence: 22D01-020-1817-3



Sources:
M.R.C. du Fjord-du-Saguenay
Service de l'aménagement du territoire
B.D.T.Q. 120 000 Photocartothèque québécoise
B.N.D.T.
Orthophotographie 1:40 000 MRNF 2007
Ministère de l'environnement du Québec
Projection cartographique: MTM Zone 7 NAD83

Réalisation:
Service de l'aménagement du territoire
Cartographie: Mathieu Fortin
Entrée en vigueur: 5 mars 2012

