

SCHÉMA D'AMÉNAGEMENT ET
DE DÉVELOPPEMENT RÉVISÉ

Périmètre d'urbanisation

Municipalité de Ferland-et-Boilleau
(Secteur Boilleau)

Carte 61

374 DB4.3
Projet d'optimisation et d'ajout d'un procédé
thermique de traitement de sols et d'autres
matières contaminés à Saint-Ambroise
6212-03-128



Périmètre d'urbanisation

1: 7 500

Réalisation:
Service de l'aménagement
du territoire

Cartographie:
Mathieu Fortin

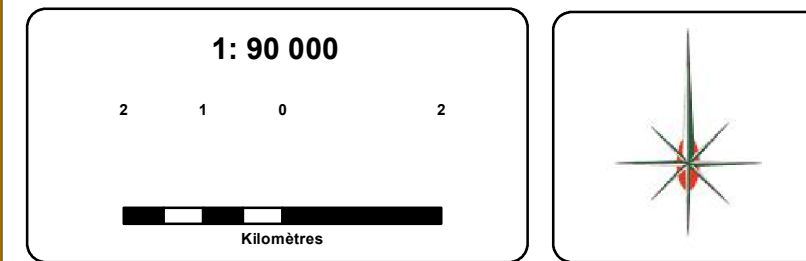
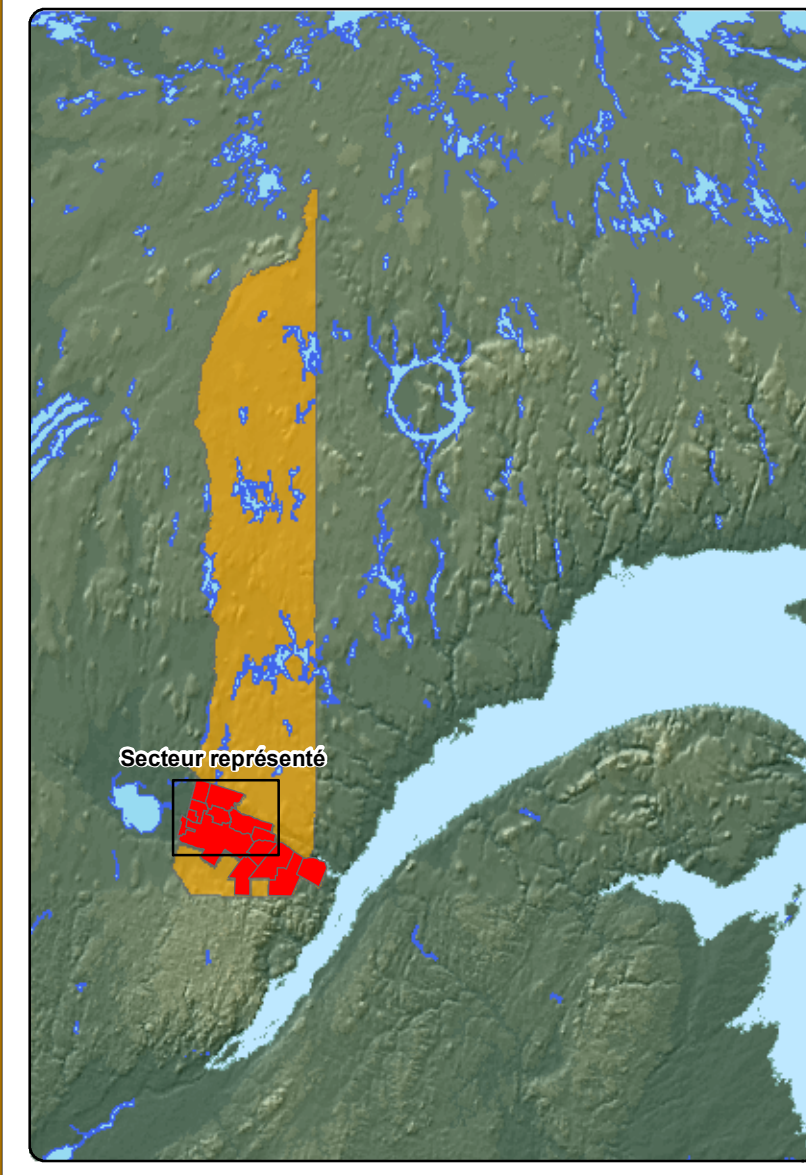


Schéma d'aménagement et de développement révisé

Les réseaux de transport

Couronne Nord
de la MRC du Fjord-du-Saguenay
Carte 62

- Réseau routier**
- Autoroute
 - Route nationale
 - Route régionale
 - Route collective
 - Chemin carrossable pavé
 - Chemin carrossable non pavé
 - Chemin de fer
 - Chemin forestier principal
 - Chemin forestier secondaire
 - Route du Fjord
 - Route panoramique
- Infrastructure de transport**
- Hydrobase
 - Piste d'atterrissage non pavé
 - Piste d'atterrissage pavé
 - Port de plaisance
 - Fjord du Saguenay
 - Axe nautique
- Véhicules hors-route**
- Sentier de motoneige (FCMQ)
 - Sentier de motoneige (projet)
 - Sentier quad (FCQD)
 - Sentier quad (projet)
- Réseau cyclable**
- Accotement partagé existant
 - Accotement partagé projet
 - Bande existante
 - Chaussée dédoublée projet
 - Chaussée dédoublée existante
 - Piste propre projet
 - Piste propre existante
 - Navette nautique
 - Route Verte
 - Route Les Cois du Fjord
- Éléments topographiques**
- Plein d'eau
 - Rivière ou ruisseau
 - Courbe de niveau
- Limites**
- Cadastre
 - Périmètre d'urbanisation
 - Limite municipale
 - Limite de la MRC

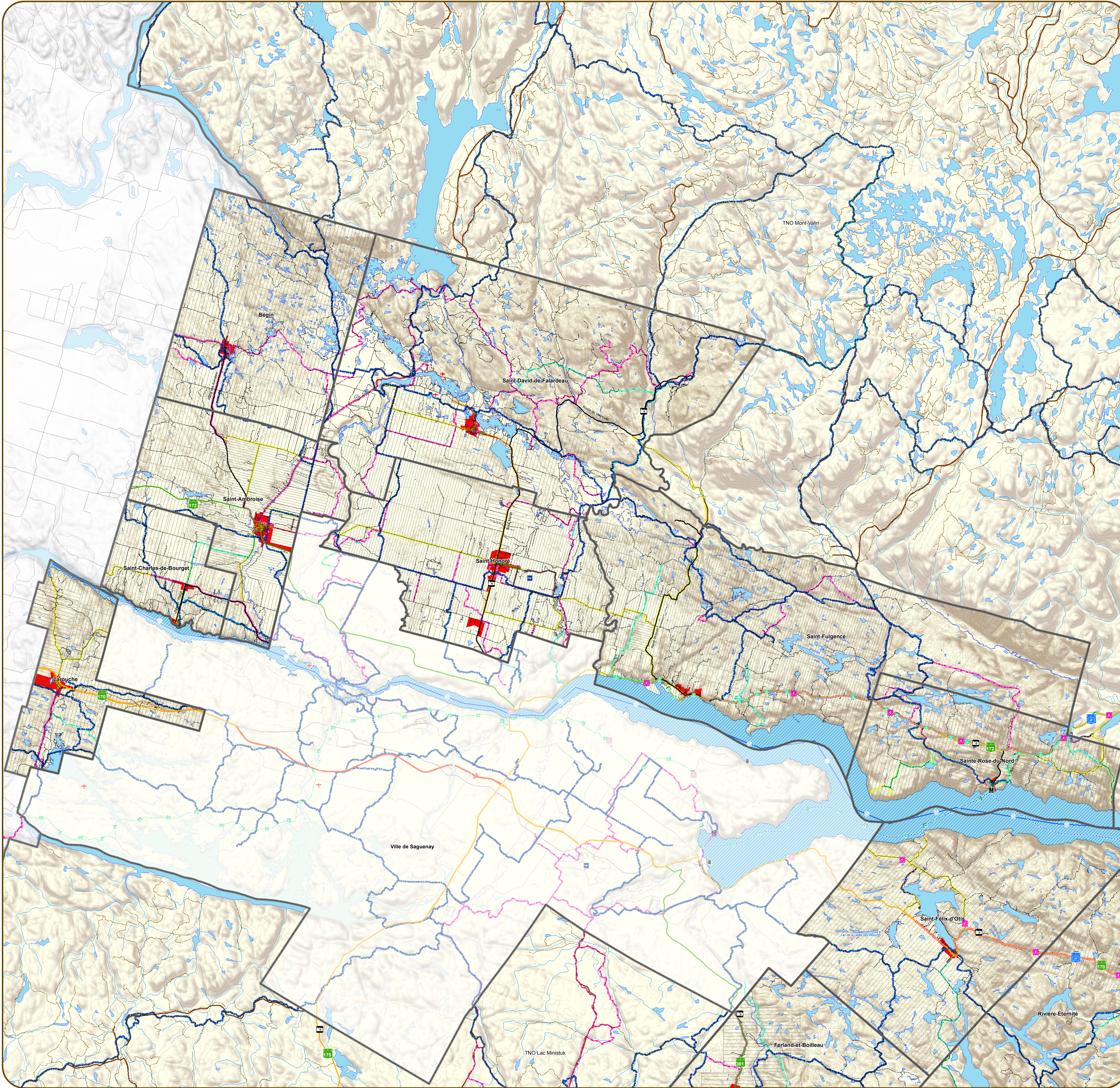


Sources:

- M.R.C. du Fjord-du-Saguenay
- Service de l'aménagement du territoire
- B.D.T.G. 1:20 000 Photocartotheque québécoise
- Estompage: Ministère des ressources naturelles 1:1 000 000
- Projection cartographique: MTM Zone 7 NAD83

Réalisation:

- Service de l'aménagement du territoire
- Cartographie: Mathieu Fortin



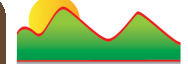


Schéma d'aménagement et de développement révisé

Les réseaux de transport Bas-Saguenay de la M.R.C. du Fjord-du-Saguenay Carte 63

Réseau routier

- Autoroute
- Route nationale
- Route régionale
- Route collective
- Chemin carrossable pavé
- Chemin carrossable non pavé
- Chemin de fer
- Chemin forestier principal
- Chemin forestier secondaire
- Route panoramique proposée
- Route du Fjord
- Route panoramique

Infrastructure de transport

- Hydroécan
- Piste d'atterrissage non pavée
- Piste d'atterrissage pavée
- Port de plaisance
- Fjord du Saguenay
- Axe routier

Véhicules hors-route

- Sentier de motoneige (FCMG)
- Sentier de motoneige (projet)
- Sentier quad (FCG)
- Sentier quad (projet)

Réseau cyclable

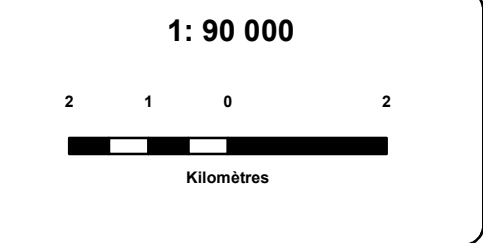
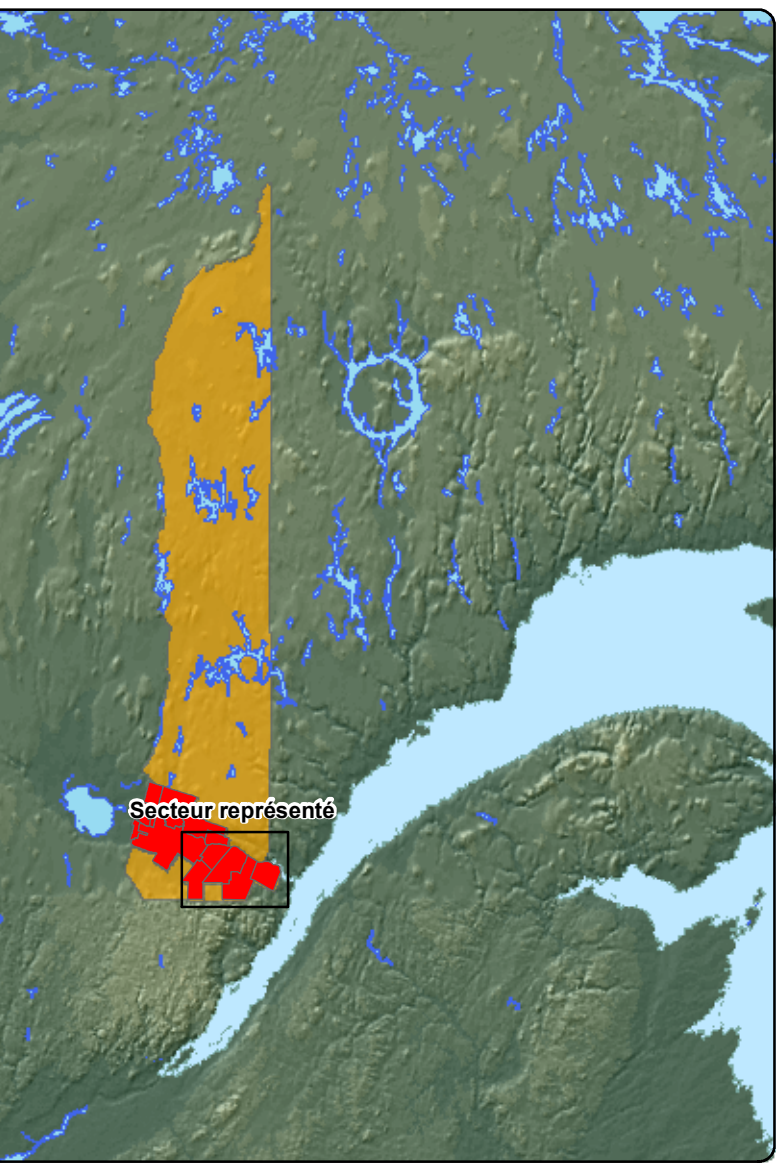
- Accotement partagé existant
- Accotement partagé projet
- Bande existante
- Chaussée désignée projet
- Chaussée désignée existante
- Piste propre projet
- Piste propre existante
- Navette nautique
- Route Verte
- Route Les Cols du Fjord

Éléments topographiques

- Plan d'eau
- Rivière ou ruisseau
- Courbe de niveau

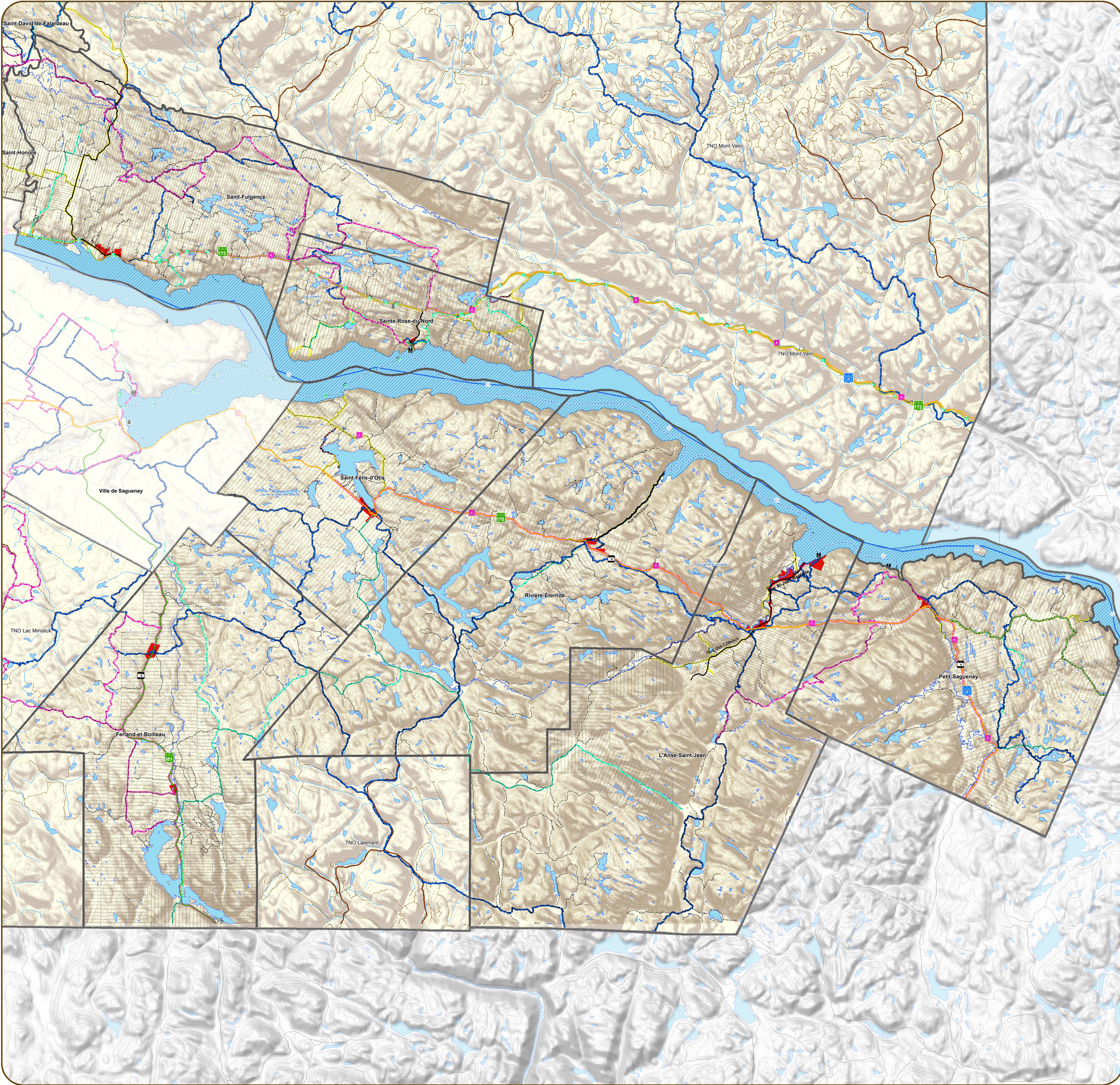
Limites

- Casiers
- Périmètre d'urbanisation
- Limite municipale
- Limite de la M.R.C.



Sources:
M.R.C. du Fjord-du-Saguenay
Service de l'aménagement du territoire
B.D.T.O. 1:20 000 Photocartotheque québécoise
Estompage: Ministère des ressources naturelles 1:1 000 000
Projection cartographique: MTM Zone 7_NAD83

Réalisation:
Service de l'aménagement du territoire
de la M.R.C. du Fjord-du-Saguenay
Cartographie: Mathieu Fortin



Contraintes anthropiques

- Prise d'eau municipale
- Autre type de contrainte
- Terrain contaminé
- Site de résidu ligneux
- Site d'élimination de déchets industriels
- Banc d'emprunt
- Carrière ou sablière

Ouvrage de retenue

Type d'ouvrage de retenue

- Barrière
- Digue
- Évacuateur
- Seuil
- Autre

Utilisation de l'ouvrage de retenue

- Hydroélectricité
- Pisciculture
- Prise d'eau
- Régularisation
- Régénération et viticulture
- Ancien barrage
- Faune

Catégorie administrative de l'ouvrage de retenue

- Forte contenance
- Faible contenance
- Petit barrage

Contraintes naturelles

- Zone de milieu humide
- Zone d'embaïe

Réseau routier


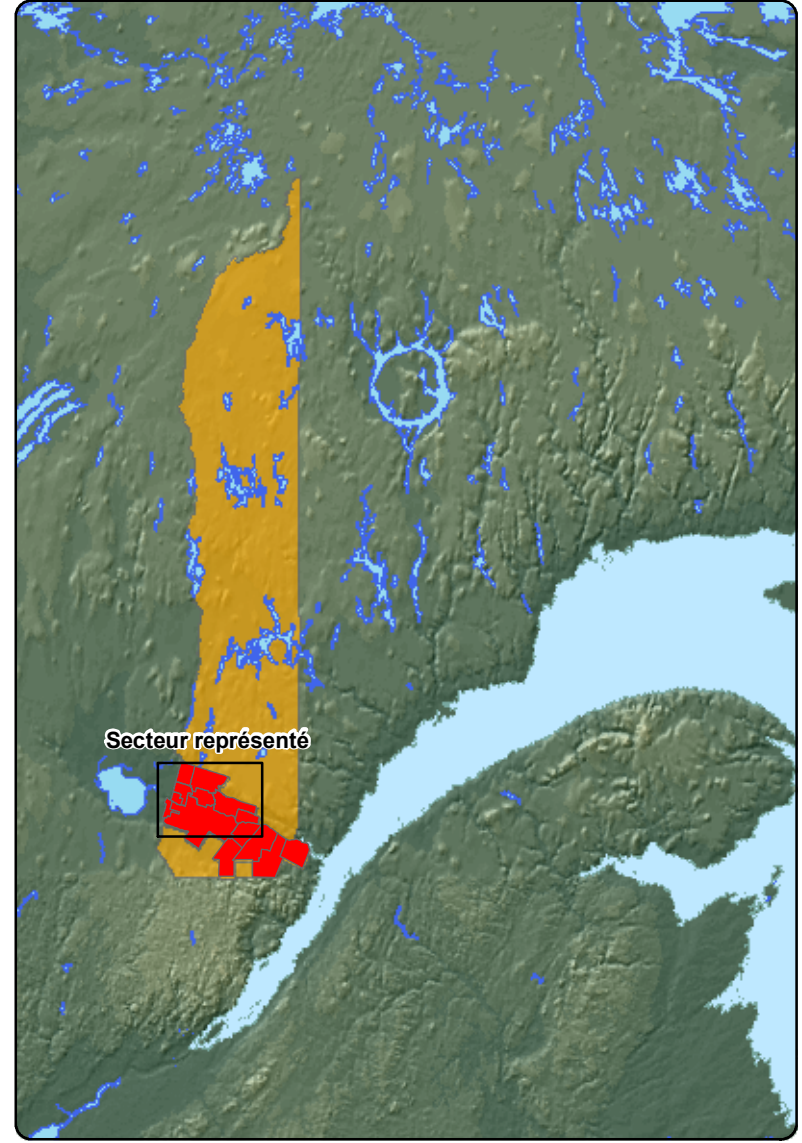
- Autoroute
- Route nationale
- Route régionale
- Route collective
- Chemin carrossable pavé
- Chemin carrossable non pavé
- Chemin de fer
- Chemin forestier principal
- Chemin forestier secondaire

Éléments topographiques

- Plan d'eau
- Rivière ou ruisseau
- Courbe de niveau

Limites

- Cadastre
- Périmètre d'urbanisation
- Limite municipale
- Limite de la MRC



Sources:
M.R.C. du Fjord-du-Saguenay
Service de l'aménagement du territoire
B.D.T.Q. 1:20 000 Photocartothèque québécoise
Estompage: Ministère des ressources naturelles 1:1 000 000
Projection cartographique: MTM Zone 7 NAD83

Réalisation:
Service de l'aménagement du territoire
Cartographe: Mathieu Fortin

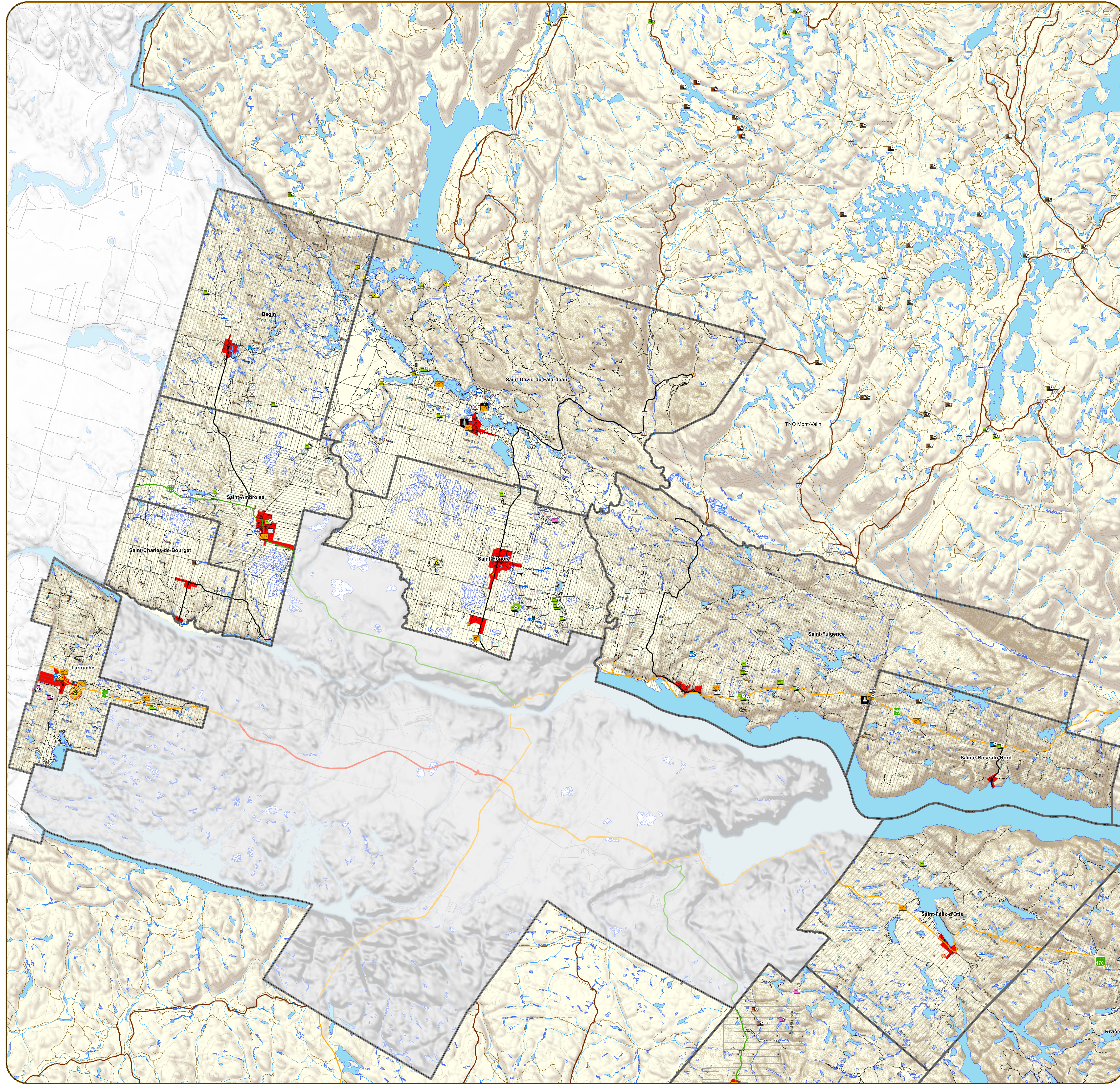


Schéma d'aménagement et de développement révisé

Les sources de contraintes anthropiques, milieux humides et zones d'embâcle

Bas-Saguenay
de la MRC du Fjord-du-Saguenay
Carte 65

Contraintes anthropiques

- Prise d'eau municipale
- Autre type de contrainte
- Terrain contaminé
- Site de résidu ligneux
- Site d'élimination de déchets industriels
- Banc d'emprunt
- Carrrière ou sablière

Ouvrage de retenue

Type d'ouvrage de retenue

- Barrage
- Digue
- Évacuateur
- Seuil
- Autre

Utilisation de l'ouvrage de retenue

- Hydroélectrique
- Pisciculture
- Prise d'eau
- Régularisation
- Recréatif et villégiature
- Anciennement flottage
- Faune

Catégorie administrative de l'ouvrage de retenue

- Forte contenance
- Faible contenance
- Petit barrage

Contraintes naturelles

- Zone de milieu humide
- Zone d'embâcle

Réseau routier

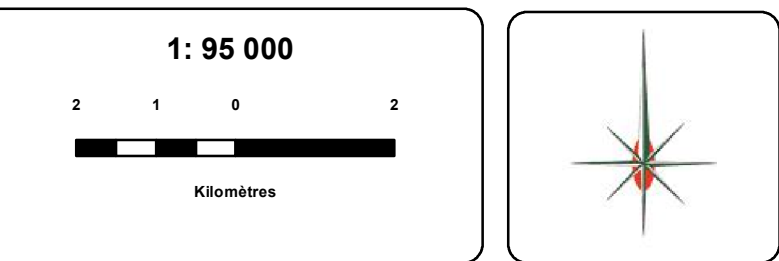
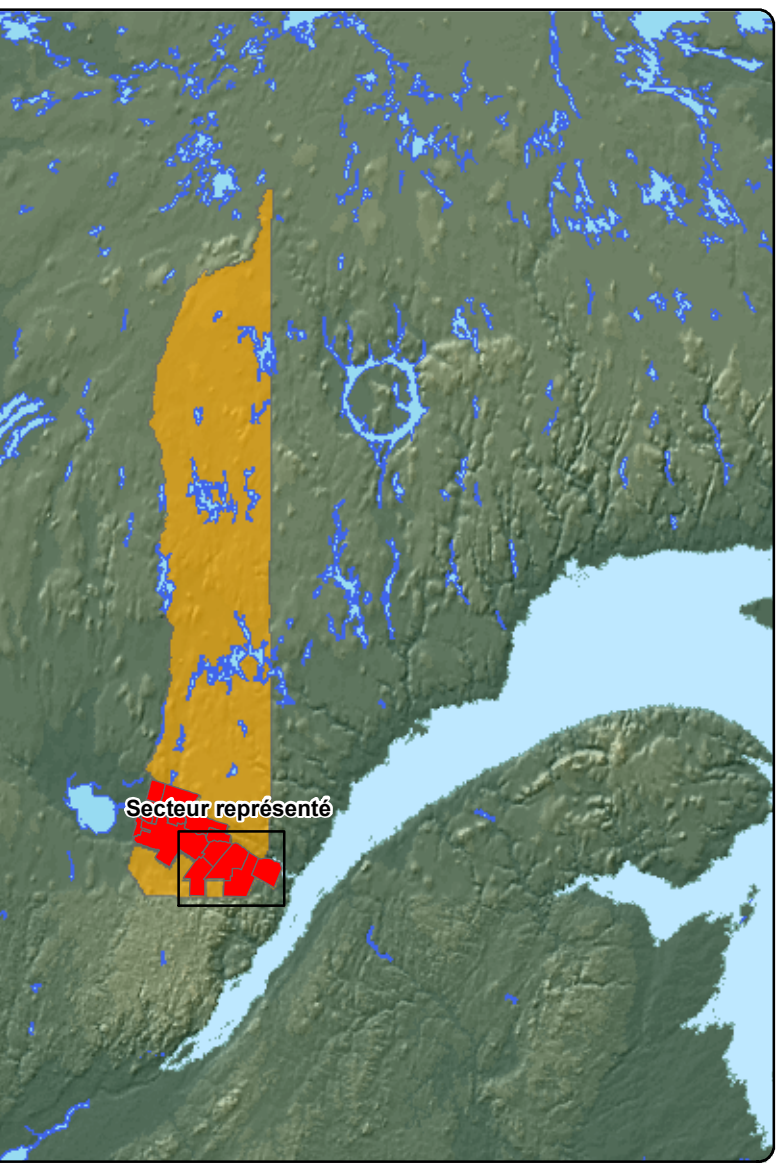
- Autoroute
- Route nationale
- Route régionale
- Route provinciale
- Chemin carrossable pavé
- Chemin carrossable non pavé
- Chemin de fer
- Chemin forestier principal
- Chemin forestier secondaire

Éléments topographiques

- Plan d'eau
- Rivière ou ruisseau
- Courbe de niveau

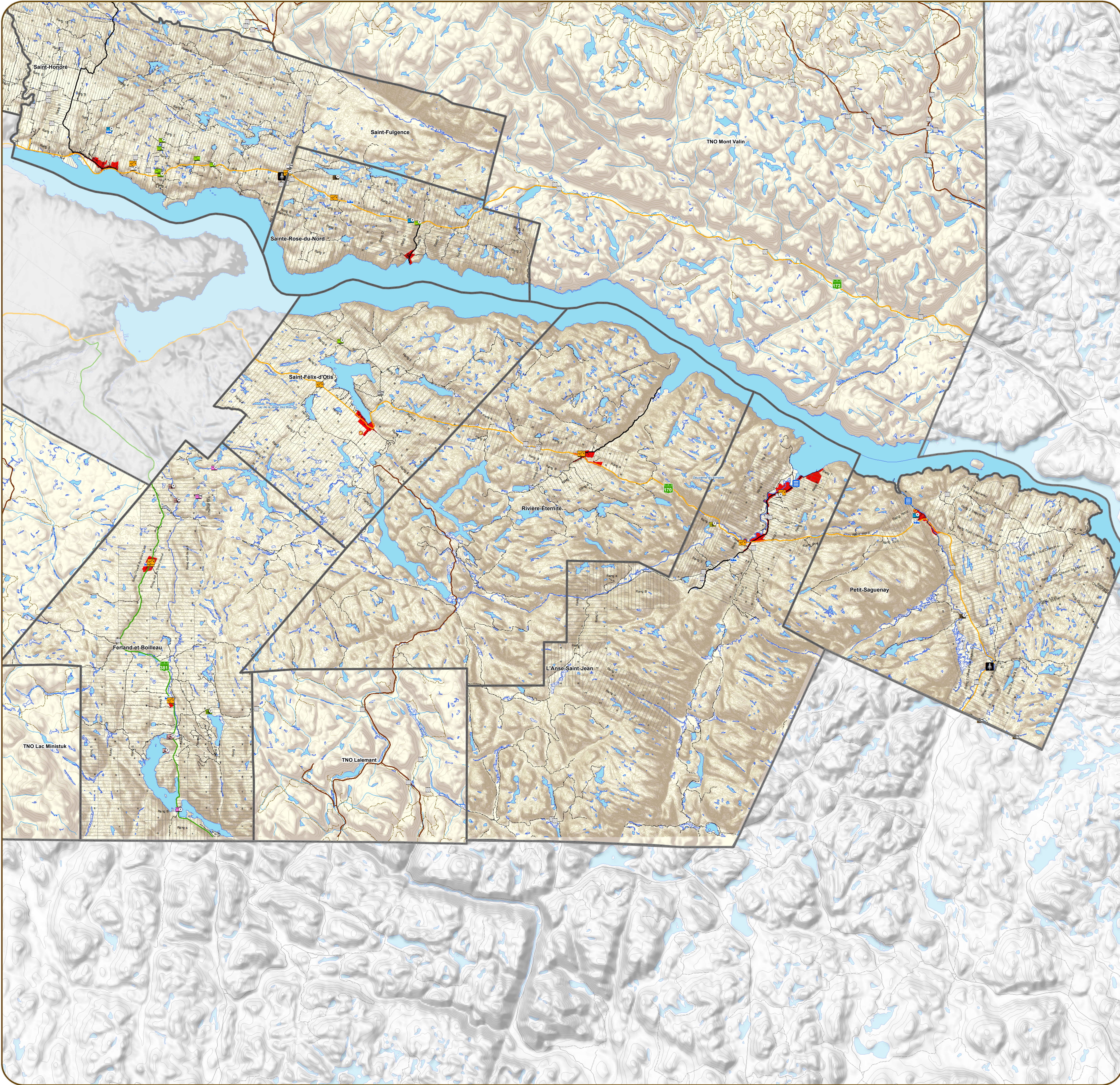
Limites

- Paramètre d'urbanisation
- Limite municipale
- Limite de la MRC



Sources:
M.R.C. du Fjord-du-Saguenay
Service de l'aménagement du territoire
B.D.T.Q. 1:20 000 Photocartotheque quebecoise
Estompage: Ministère des ressources naturelles 1: 1 000 000
Projection cartographique: MTM Zone 7 NAD83

Réalisation:
Service de l'aménagement du territoire
Cartographie: Mathieu Fortin



Réseau routier

- Autoroute
- Route nationale
- Route régionale
- Route collective
- Chemin carrossable pavé
- Chemin carrossable non pavé
- Chemin de fer
- Chemin forestier principal
- Chemin forestier secondaire

Équipements et infrastructures gouvernementaux

- Aéroport de St-Honoré
- Société d'aide aux développements des collectivités

Services municipaux et organismes régionaux

- M.R.C. du Fjord-du-Saguenay
- Centre local de développement
- Casernes de pompier
- Bureau de poste

Équipement et infrastructure récréatif et de loisir

- Arène
- Centre de loisirs
- Centre de ski de fond
- Centre de ski alpin
- Site de pêche blanche
- Centre équestre
- Base de plein-air
- Terrain de golf
- Terrain de golf projeté
- Manne et rampe de mise à l'eau
- Centre d'interprétation
- Bibliothèque
- Terrain de camping

Centres de santé et services sociaux

- Centre local de services sociaux

Infrastructures et équipements scolaires

- École primaire
- École secondaire
- Centre d'éducation aux adultes
- CEGEP école de pilotage

Parcs

- Parc national
- Parc marin

Équipement de traitement et épuration des eaux

- Équipement de traitement des eaux
- Équipement de traitement des eaux projeté

Eau potable

- Prise d'eau potable

Réseau hydroélectrique

- Poste de transformation
- Barrage hydroélectrique
- Ligne hydroélectrique

Réseaux majeurs de gaz

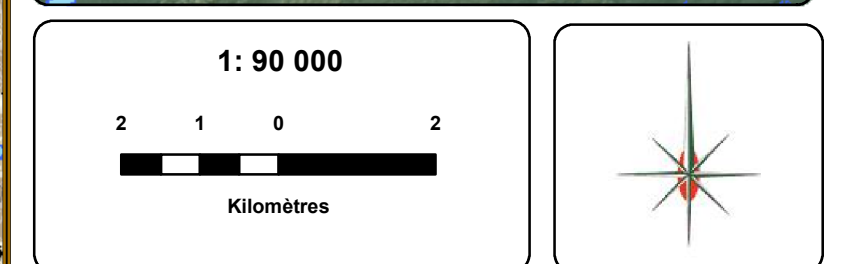
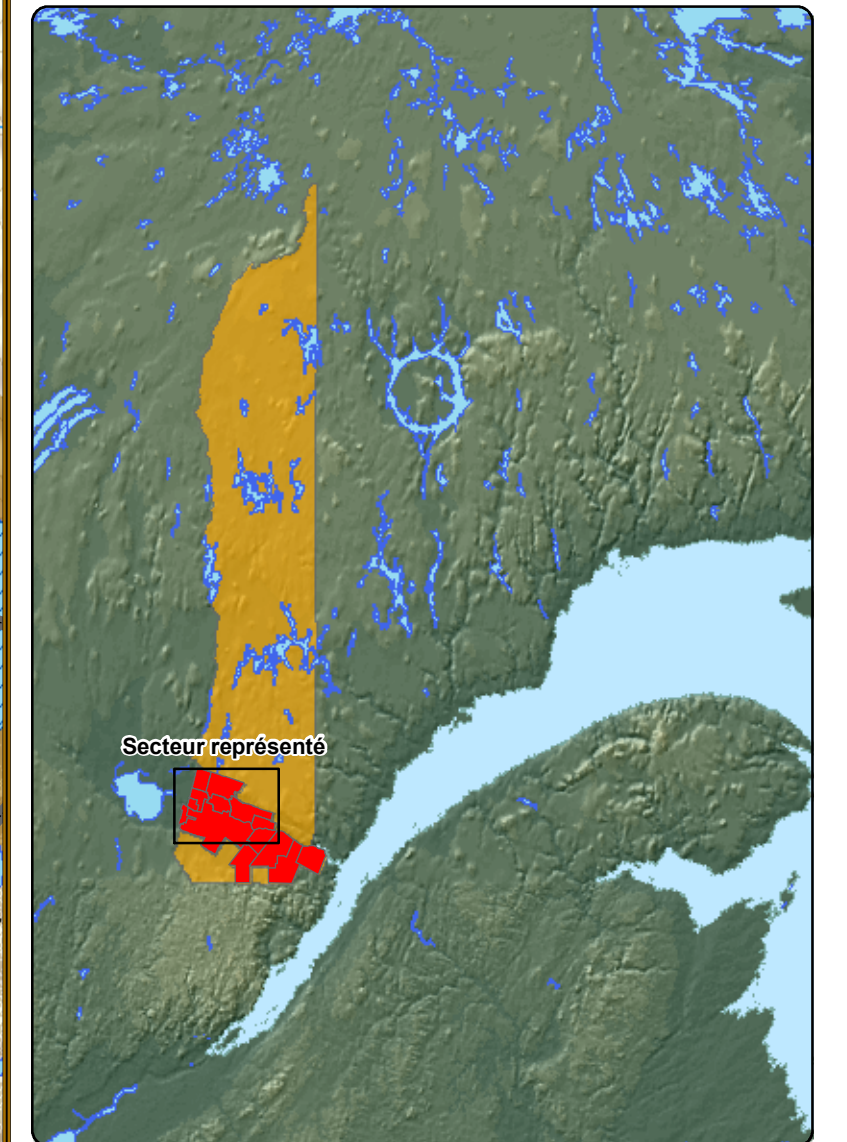
- Pipeline

Réseaux de télécommunications

- Centrales téléphoniques
- Tour de télécommunication

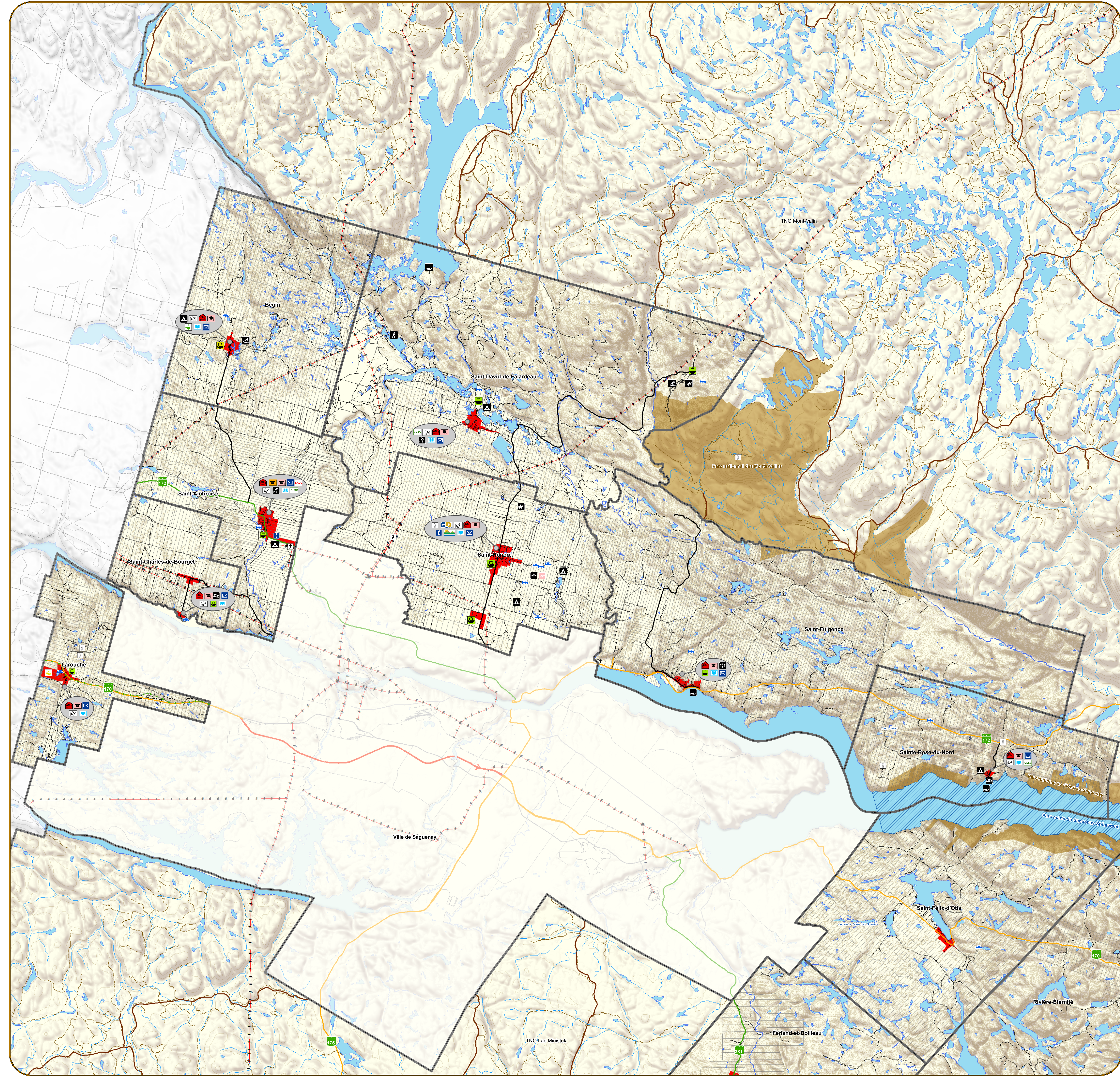
Affectation

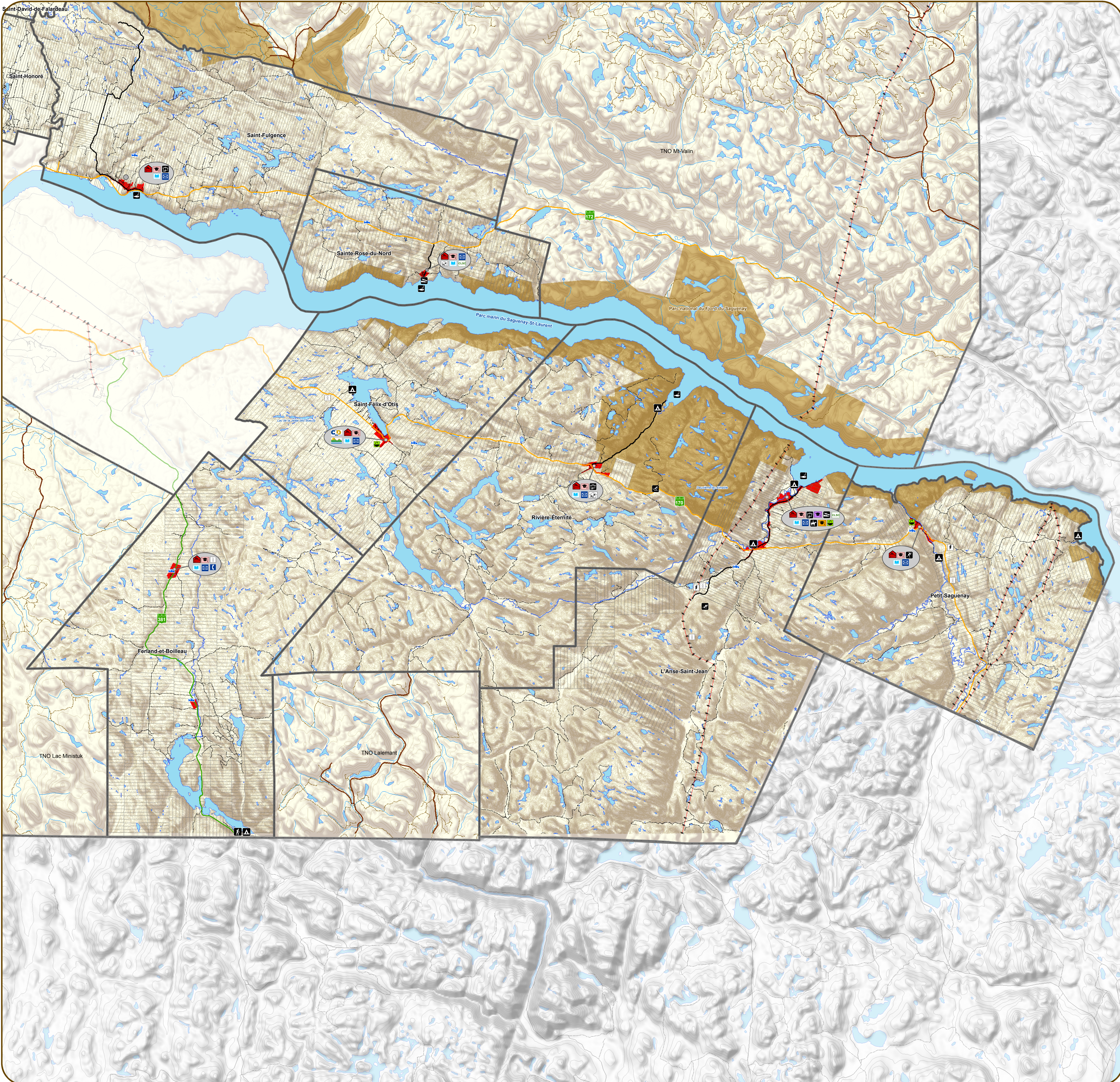
- Périmètre d'urbanisation



Sources:
M.R.C. du Fjord-du-Saguenay
Département d'aménagement du territoire
B.D.T.Q. 1:20 000 Photocartothèque québécoise
Estompage: Ministère des ressources naturelles 1: 1 000 000
Projection cartographique: MTM Zone 7 NAD83

Réalisation:
Service de l'aménagement du territoire
de la M.R.C. du Fjord-du-Saguenay
Cartographe: Mathieu Fortin


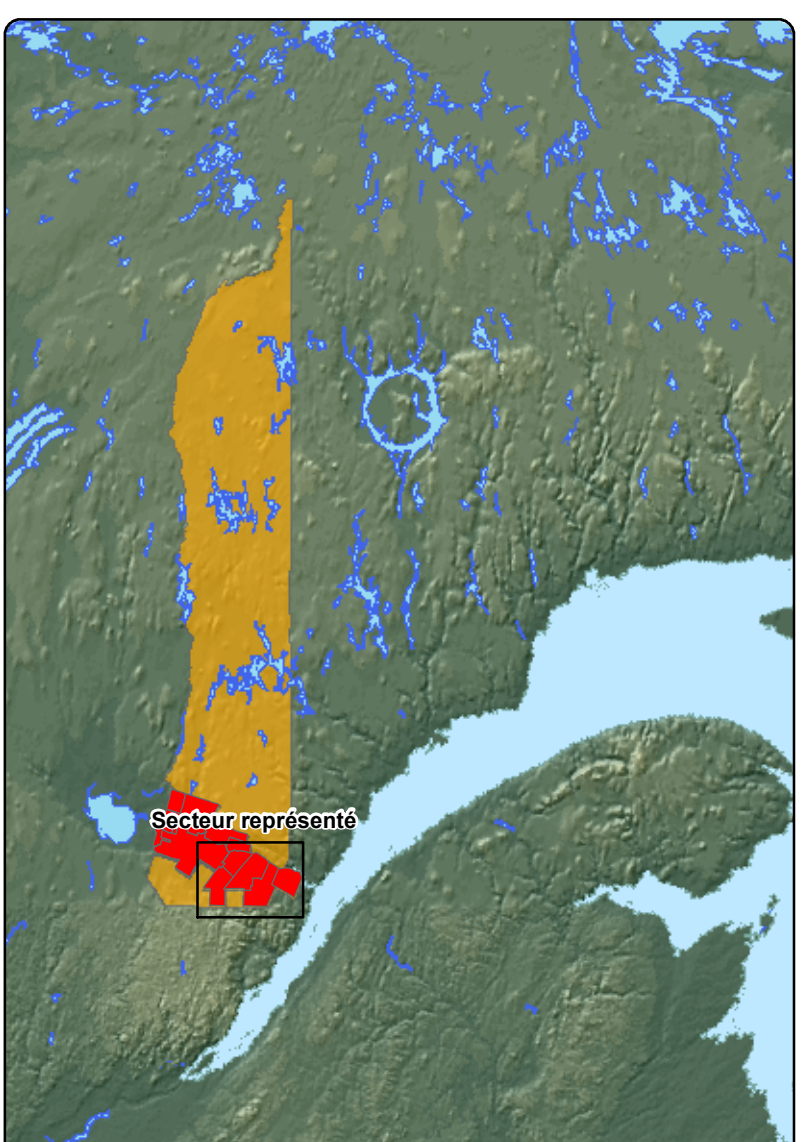




**Schéma d'aménagement
et de développement révisé**


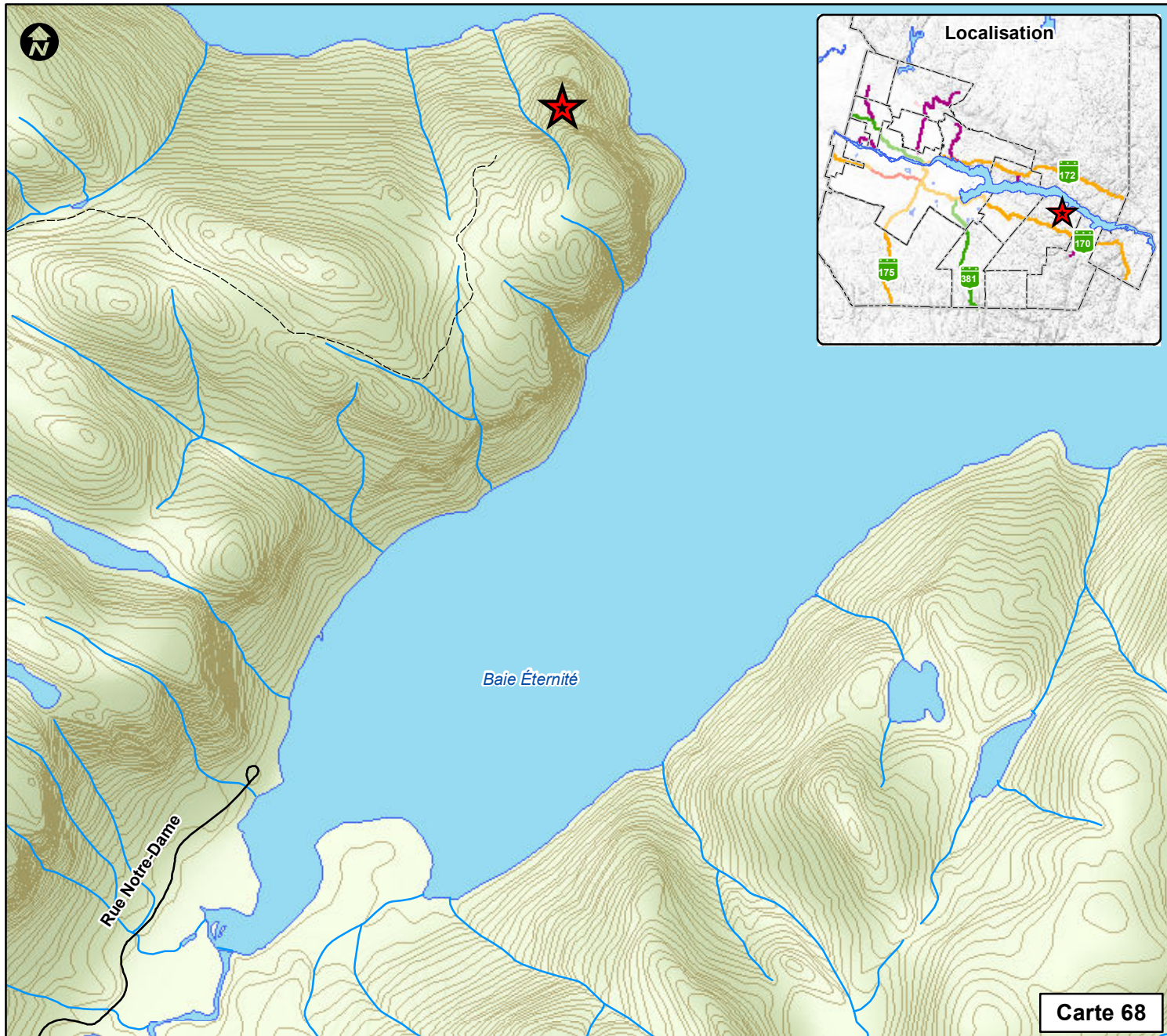
**Les équipements et
les infrastructures**
Bas-Saguenay
de la M.R.C. du Fjord-du-Saguenay
Carte 67

- Réseau routier**
- Autoroute
 - Route nationale
 - Route régionale
 - Route collective
 - Chemin carrossable pavé
 - Chemin carrossable non pavé
 - Chemin de fer
 - Chemin forestier principal
 - Chemin forestier secondaire
- Équipements et infrastructures gouvernementaux**
- Aéroport de St-Honoré
 - Société d'aide aux développements des collectivités
- Services municipaux et organismes régionaux**
- M.R.C. du Fjord-du-Saguenay
 - Centre local de développement
 - Caserne de pompier
 - Bureau de poste
- Équipement et infrastructure récréatif et de loisir**
- Arena
 - Centre de loisirs
 - Centre de ski de forêt
 - Centre de ski alpin
 - Site de pêche blanche
 - Centre équestre
 - Base de plein-air
 - Terrain de golf
 - Terrain de golf projeté
 - Marina et rampe de mise à l'eau
 - Centre d'interprétation
 - Bibliothèque
 - Terrain de camping
- Centres de santé et services sociaux**
- Centre local de services sociaux
- Infrastructures et équipements scolaires**
- École primaire
 - École secondaire
 - Centre d'éducation aux adultes
 - CEGEP école de printemps
- Parcs**
- Parc national
 - Parc marin
- Équipement de traitement et épuration des eaux**
- Équipement de traitement des eaux
 - Équipement de traitement des eaux projeté
- Eau potable**
- Prise d'eau potable
- Réseau hydroélectrique**
- Poste de transformation
 - Barrage hydroélectrique
 - Ligne hydroélectrique
- Réseaux majeurs de gaz**
- Pipeline
- Réseaux de télécommunications**
- Centrale téléphonique
 - Tour de télécommunication
- Affectation**
- Périphérie d'urbanisation



Sources:
M.R.C. du Fjord-du-Saguenay
Service d'aménagement du territoire
B.D.T.Q. 1:20 000 Photocartotheque québécoise
Estompage: Ministère des ressources naturelles 1:1 000 000
Projection cartographique: MTM Zone 7 NAD83

Réalisation:
Service de l'aménagement du territoire
de la M.R.C. du Fjord-du-Saguenay
Cartographie: Mathieu Fortin



M.R.C DU FJORD-DU-SAGUENAY

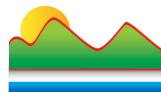


Schéma d'aménagement
et de développement révisé

Les sites d'intérêts

Site de Notre-Dame-du-Saguenay
(Rivière-Éternité)



Localisation du site



Périmètre d'urbanisation



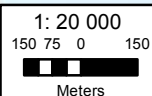
Route principale

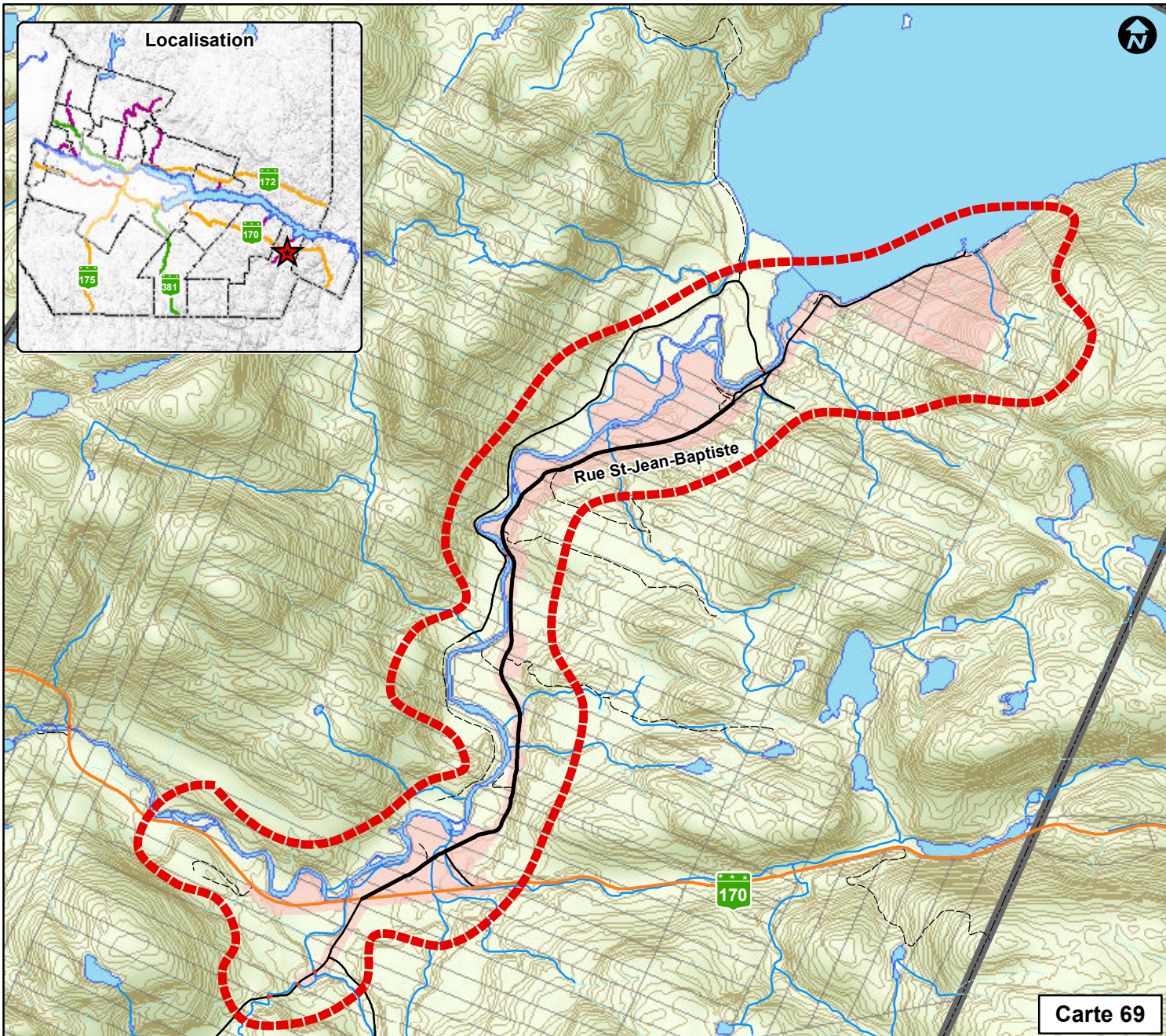


Route pavée



Route non-pavée





M.R.C DU FJORD-DU-SAGUENAY




Schéma d'aménagement
et de développement révisé

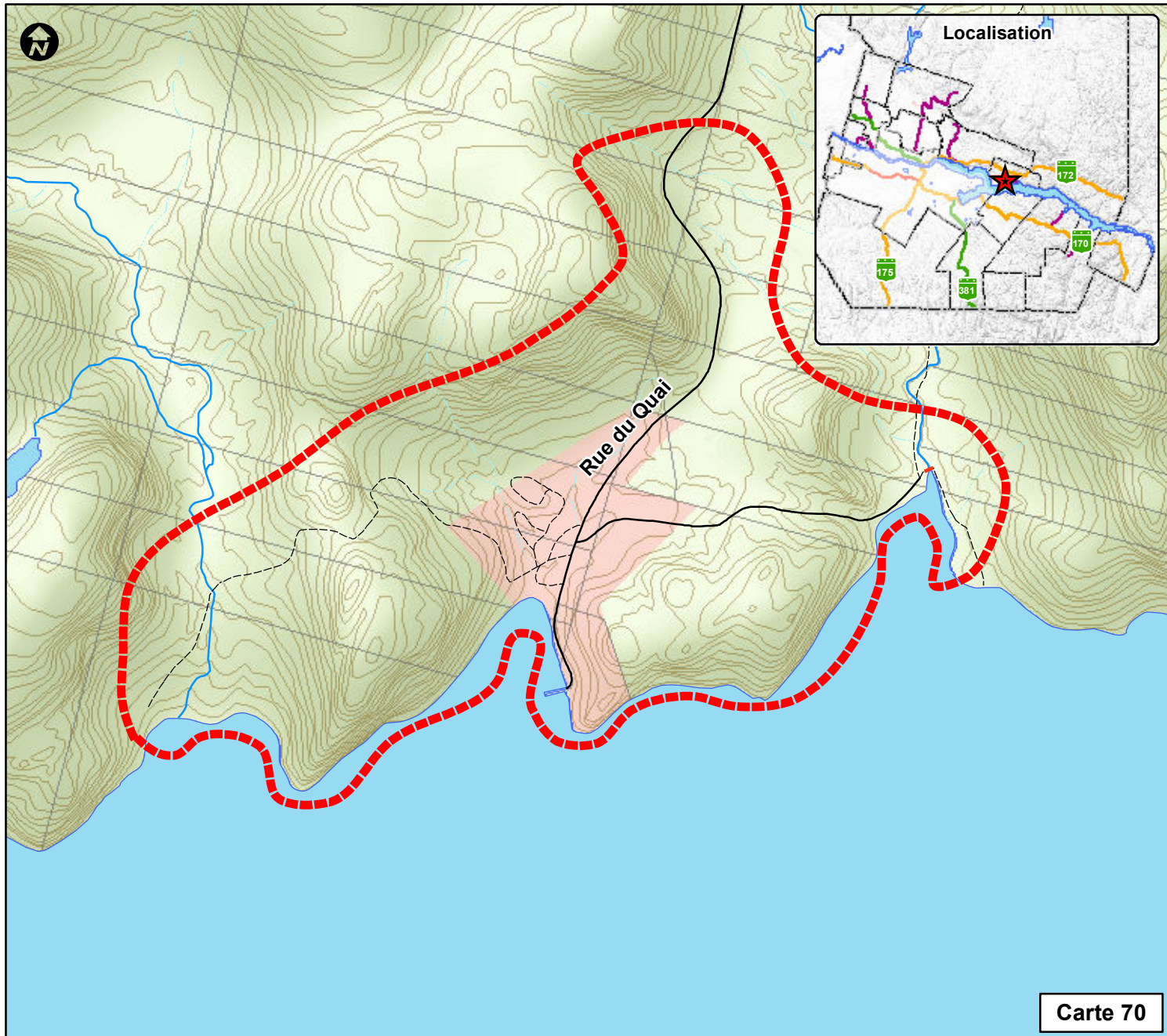
Les sites d'intérêts

Le site de l'agglomération de L'Anse-St-Jean

	Zone d'intérêt
	Périmètre d'urbanisation
	Route principale
	Route pavée
	Route non-pavée

1: 50 000
300150 0 300

Mètres



Carte 70



M.R.C DU FJORD-DU-SAGUENAY 

Schéma d'aménagement et de développement révisé

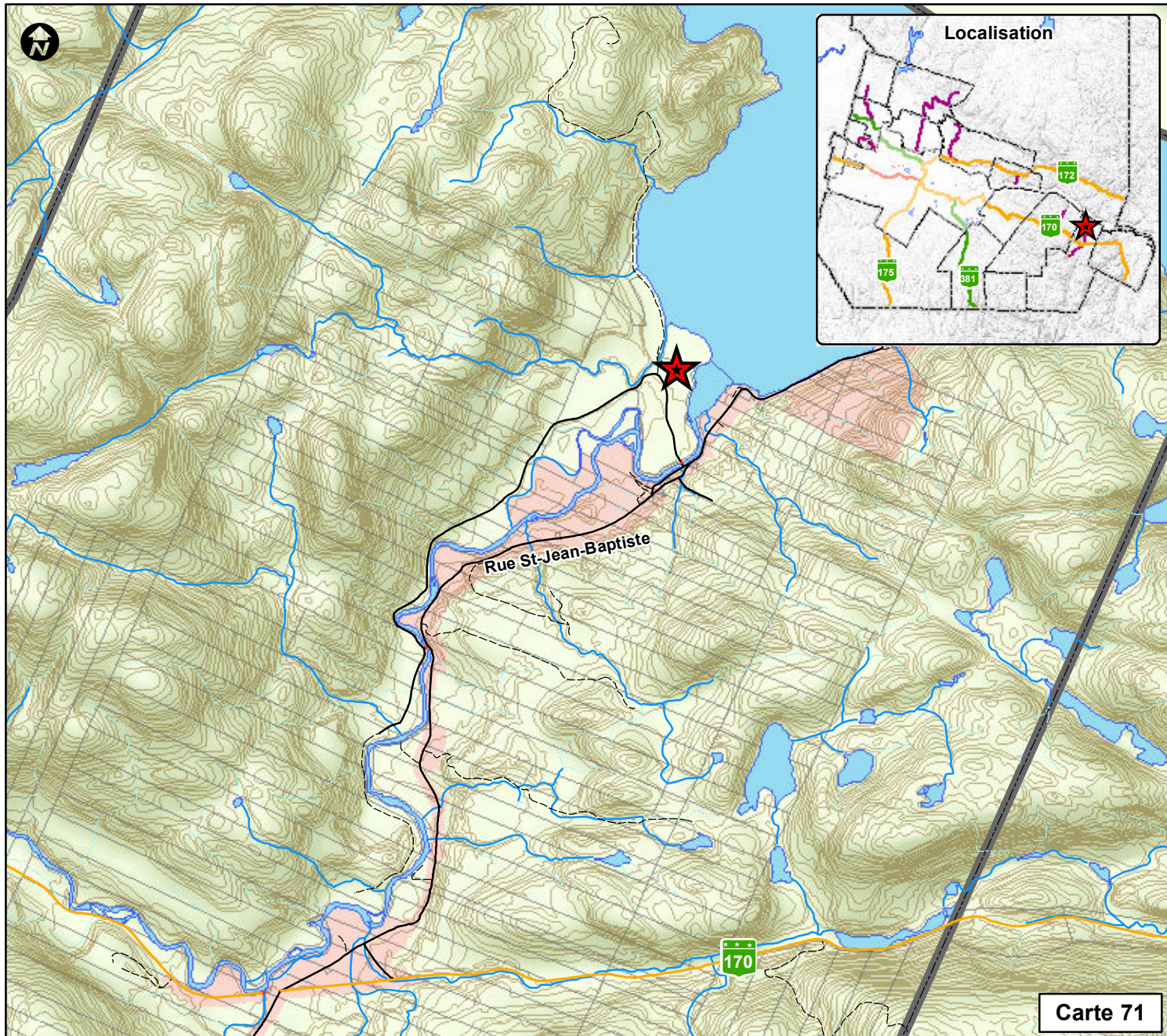
Les sites d'intérêts
Le site de l'agglomération de Ste-Rose-du-Nord

	Zone d'intérêt
	Périmètre d'urbanisation
	Route principale
	Route pavée
	Route non-pavée

1: 20 000



Meters



M.R.C DU FJORD-DU-SAGUENAY

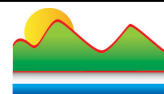


Schéma d'aménagement
et de développement révisé

Les sites d'intérêts

Ferme Boudreault
(L'Anse-St-Jean)



Localisation du site



Périmètre d'urbanisation



Route principale

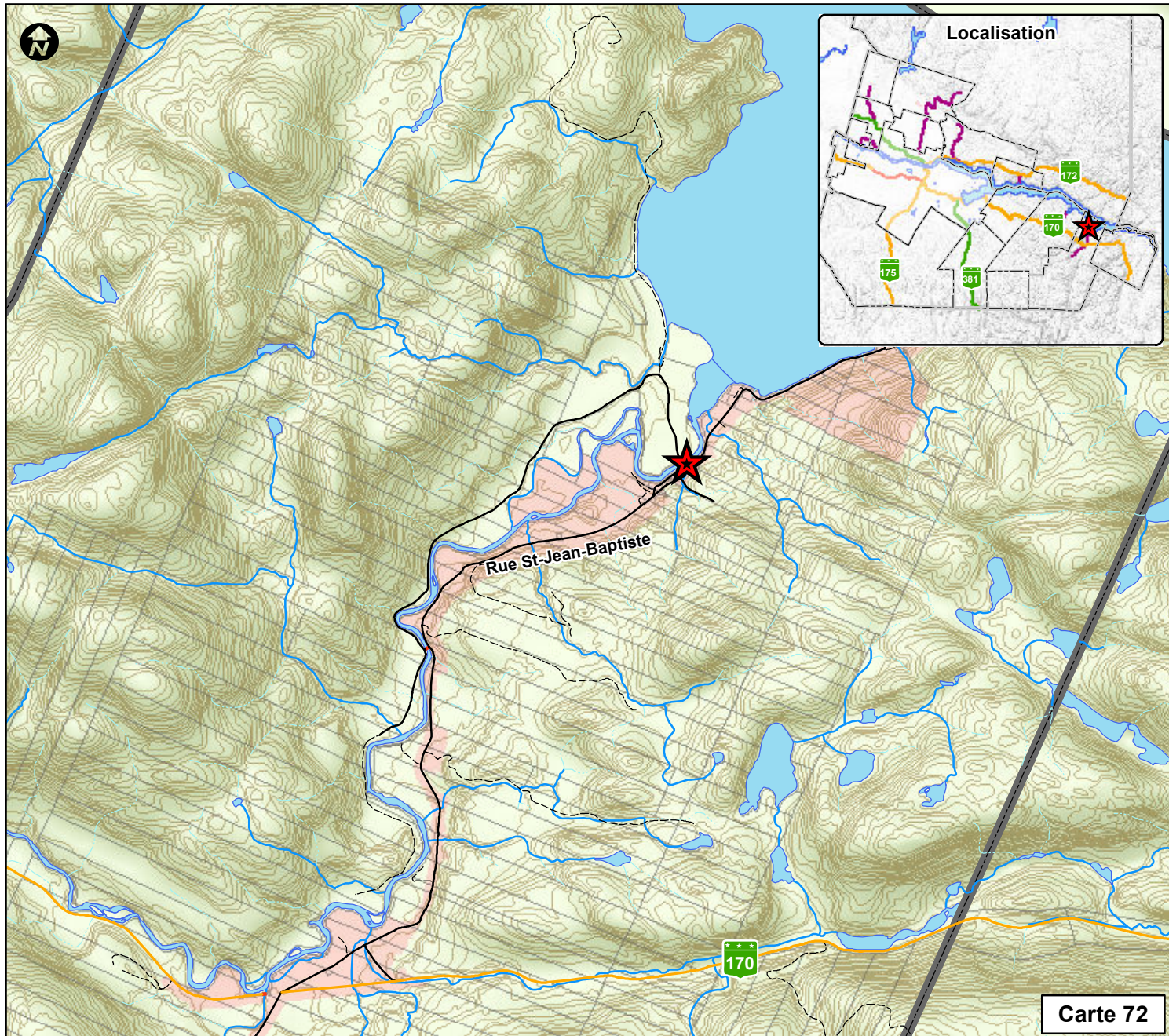


Route pavée



Route non-pavée

1: 50 000
300150 0 300
Mètres



M.R.C DU FJORD-DU-SAGUENAY


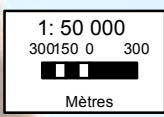



Schéma d'aménagement et de développement révisé

Les sites d'intérêts

Pont couvert
(L'Anse-St-Jean)

-  Localisation du site
-  Périmètre d'urbanisation
-  Route principale
-  Route pavée
-  Route non-pavée





M.R.C DU FJORD-DU-SAGUENAY

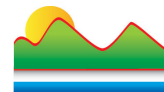


Schéma d'aménagement
et de développement révisé

Les sites d'intérêts

Pont couvert
(Ferland-et-Boilleau)



Localisation du site



Périmètre d'urbanisation



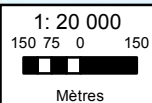
Route principale

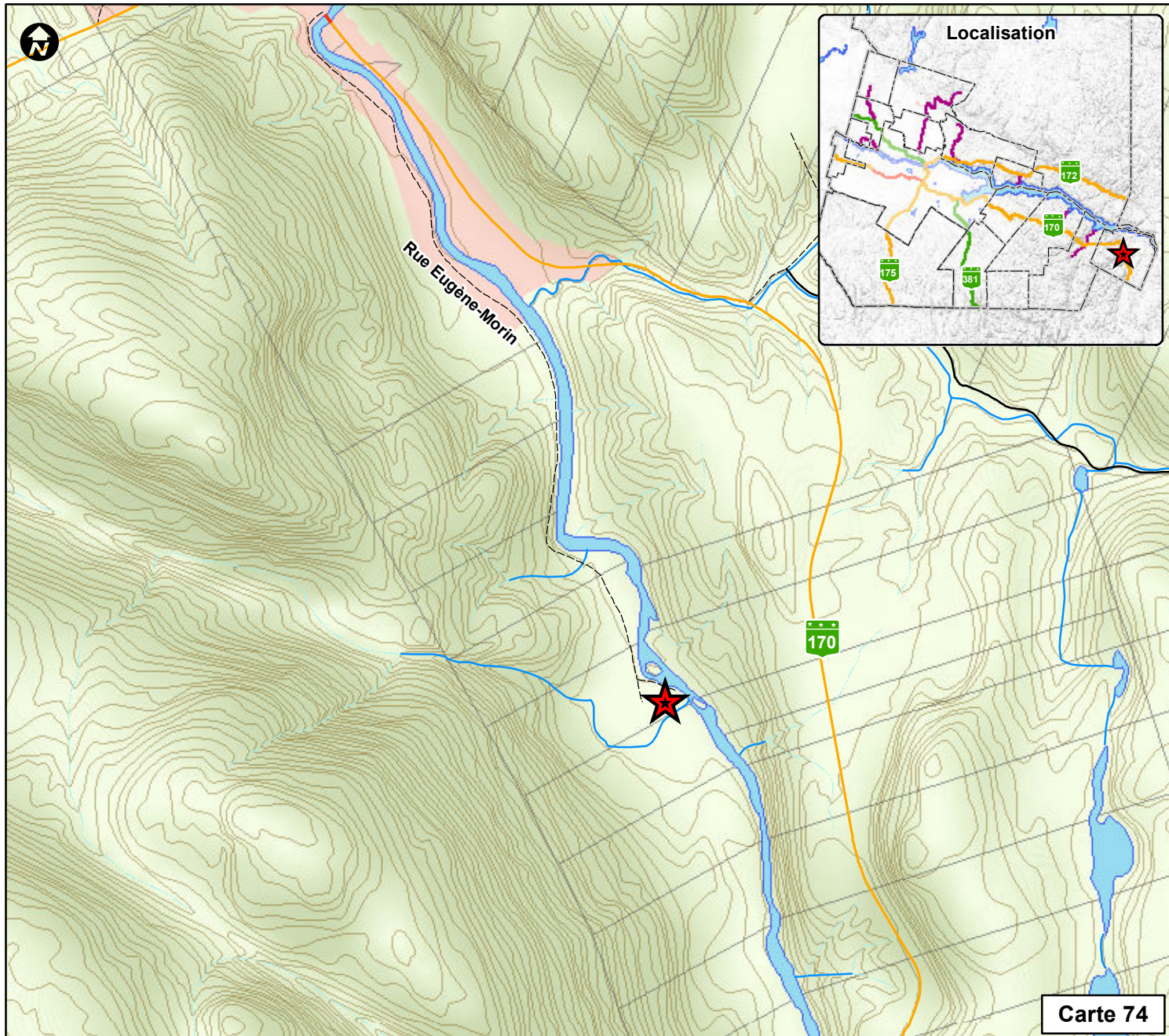


Route pavée



Route non-pavée





Carte 74



M.R.C DU FJORD-DU-SAGUENAY




Schéma d'aménagement et de développement révisé

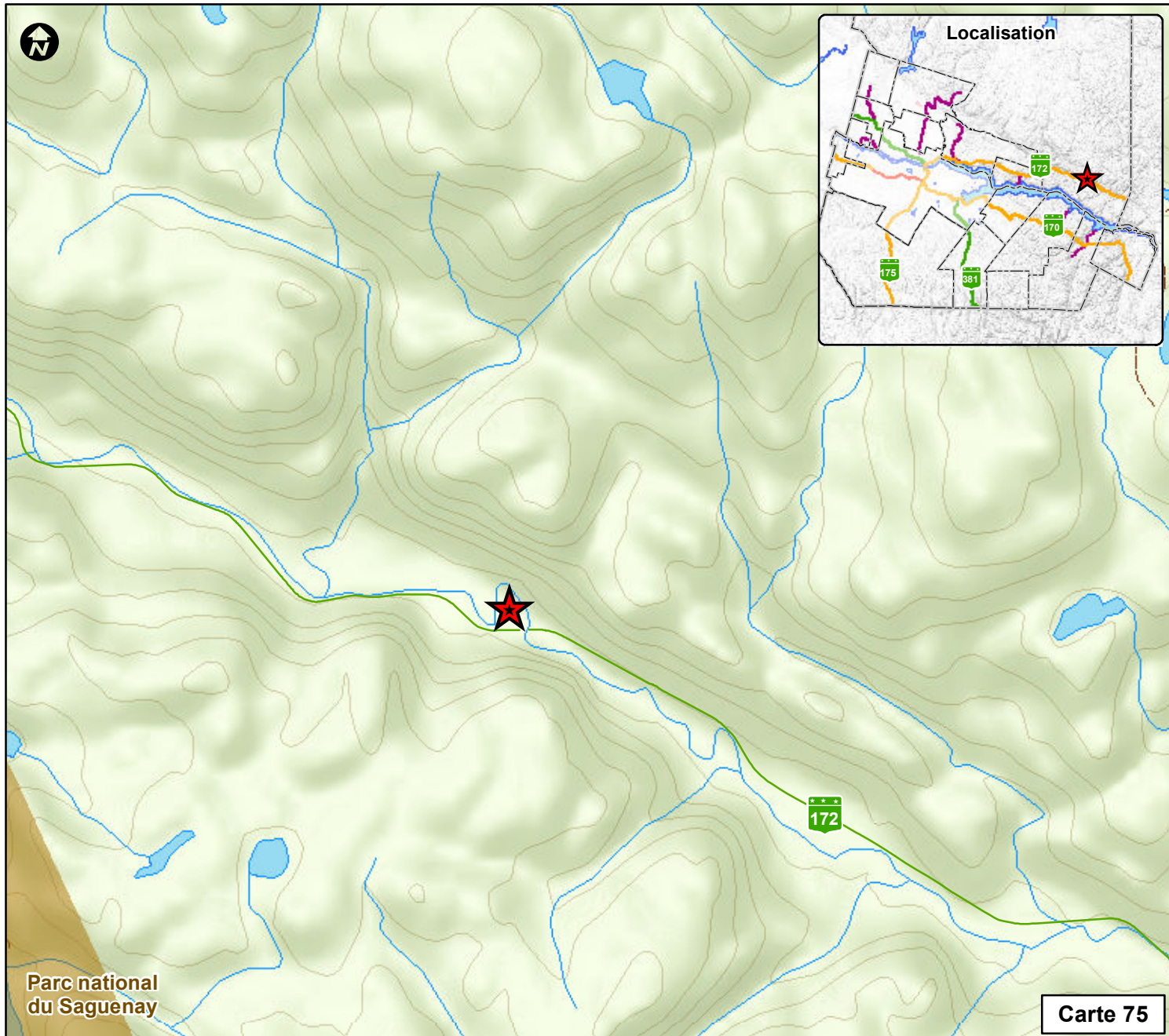
Les sites d'intérêts
Club des messieurs (Petit-Saguenay)

-  Localisation du site
-  Périmètre d'urbanisation
-  Route principale
-  Route pavée
-  Route non-pavée

1: 20 000



Meters



M.R.C DU FJORD-DU-SAGUENAY

Schéma d'aménagement et de développement révisé

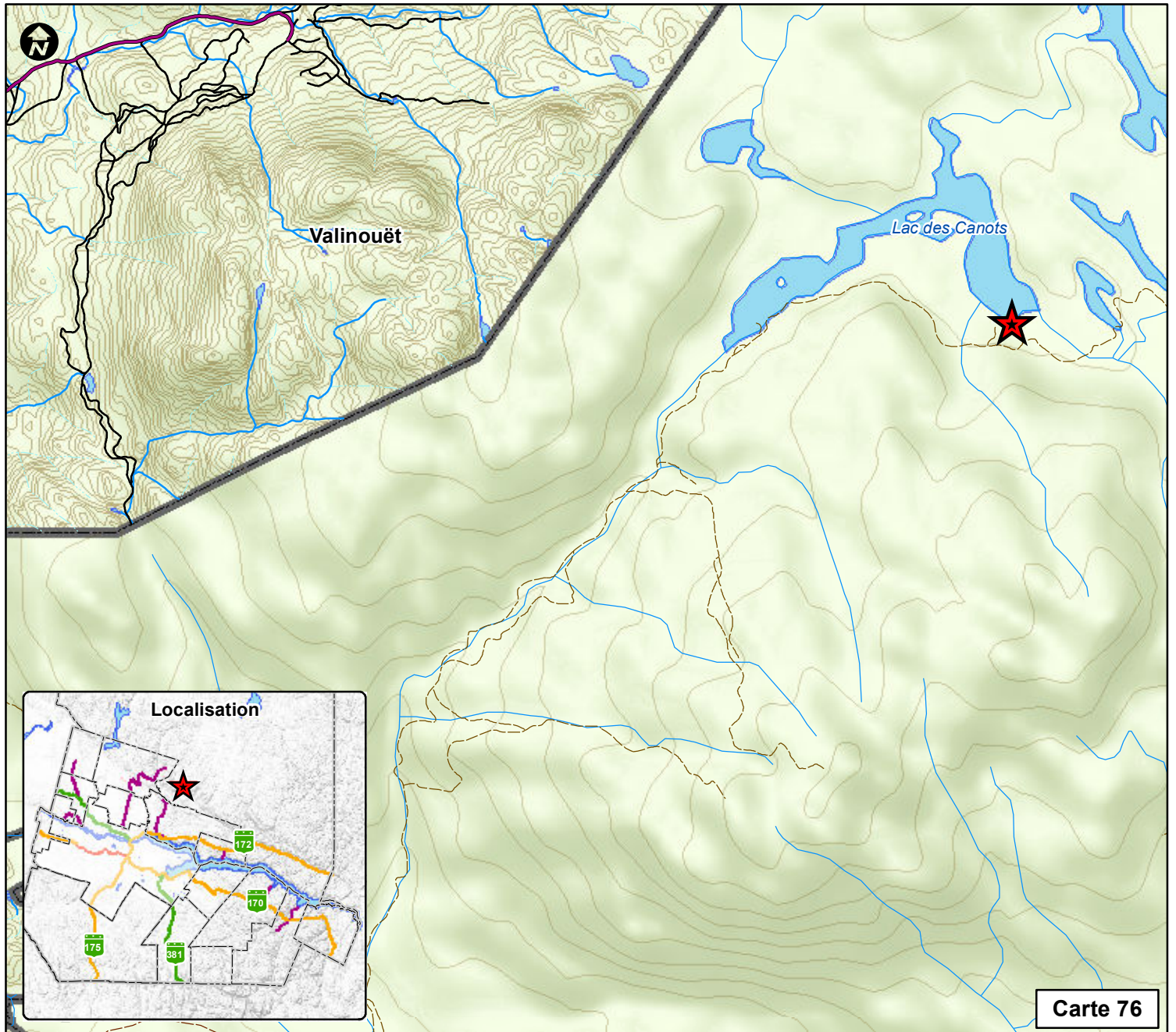
Les sites d'intérêts
Bardville rivière Ste-Marguerite (TNO Mont-Valin)

-  Localisation du site
-  Périmètre d'urbanisation
-  Route principale
-  Route pavée
-  Route non-pavée

1: 50 000

0 200 400 800

Mètres



Carte 76



Source: Collection Marie Leblanc

M.R.C DU FJORD-DU-SAGUENAY




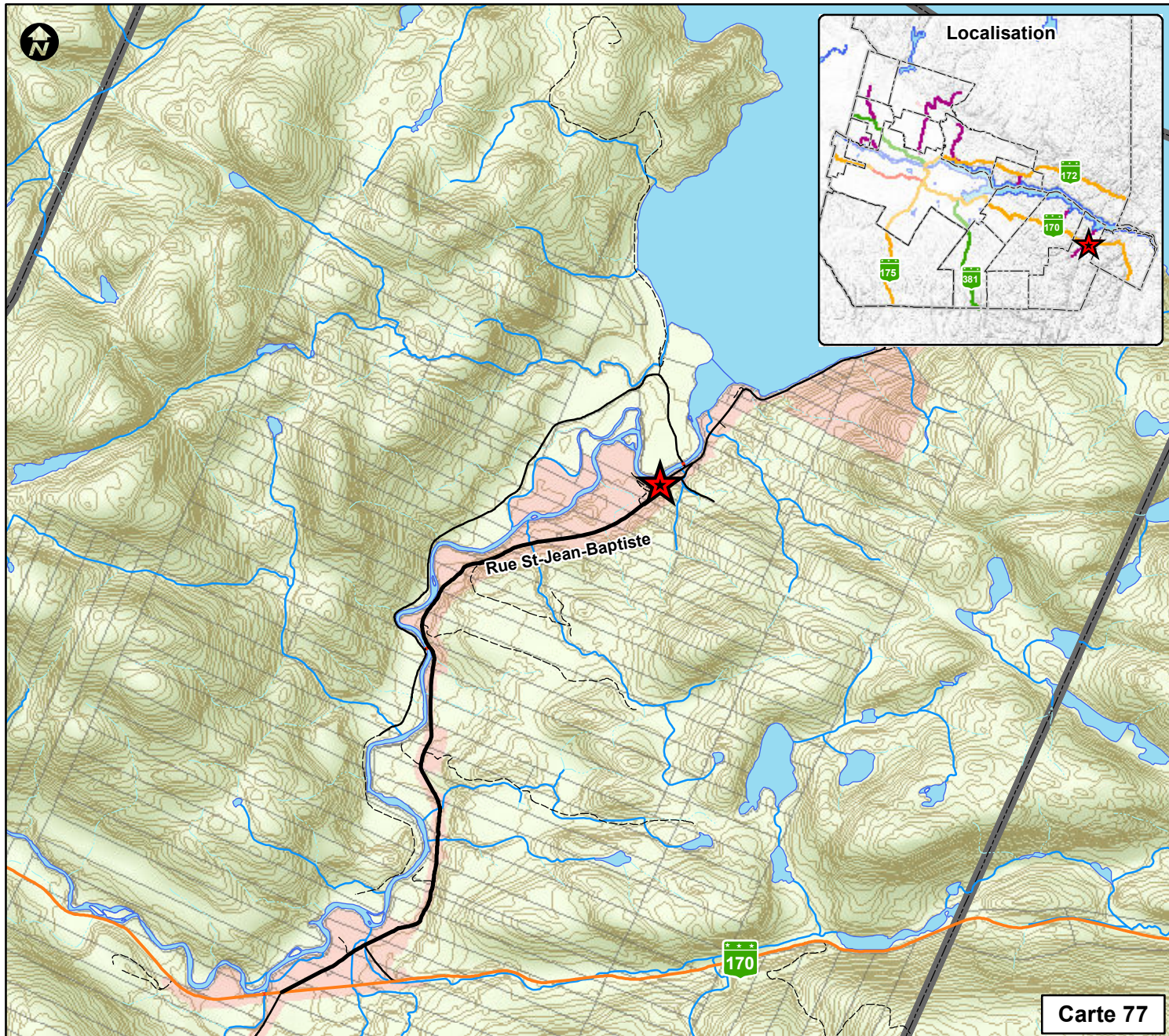
Schéma d'aménagement et de développement révisé

Les sites d'intérêts
Chalet Antoine-Dubuc (TNO Mont-Valin)

-  Localisation du site
-  Périmètre d'urbanisation
-  Route principale
-  Route pavée
-  Route non-pavée

1: 50 000
300 150 0 300

Mètres



Carte 77



M.R.C DU FJORD-DU-SAGUENAY

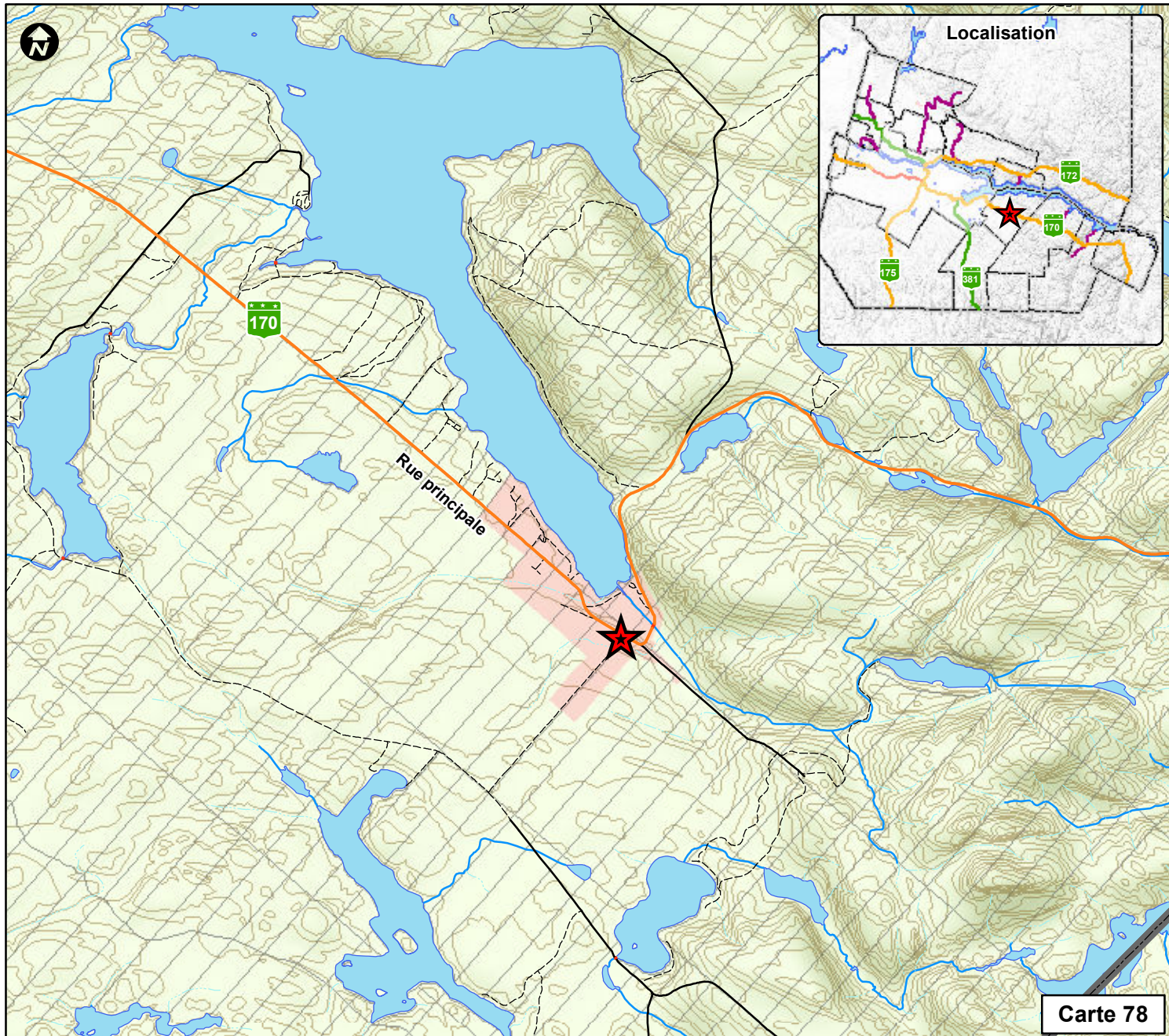
Schéma d'aménagement et de développement révisé

Les sites d'intérêts
Église Saint-Jean-Baptiste de L'Anse-St-Jean

-  Localisation du site
-  Périmètre d'urbanisation
-  Route principale
-  Route pavée
-  Route non-pavée

1: 50 000
300150 0 300

Mètres



Carte 78



M.R.C DU FJORD-DU-SAGUENAY




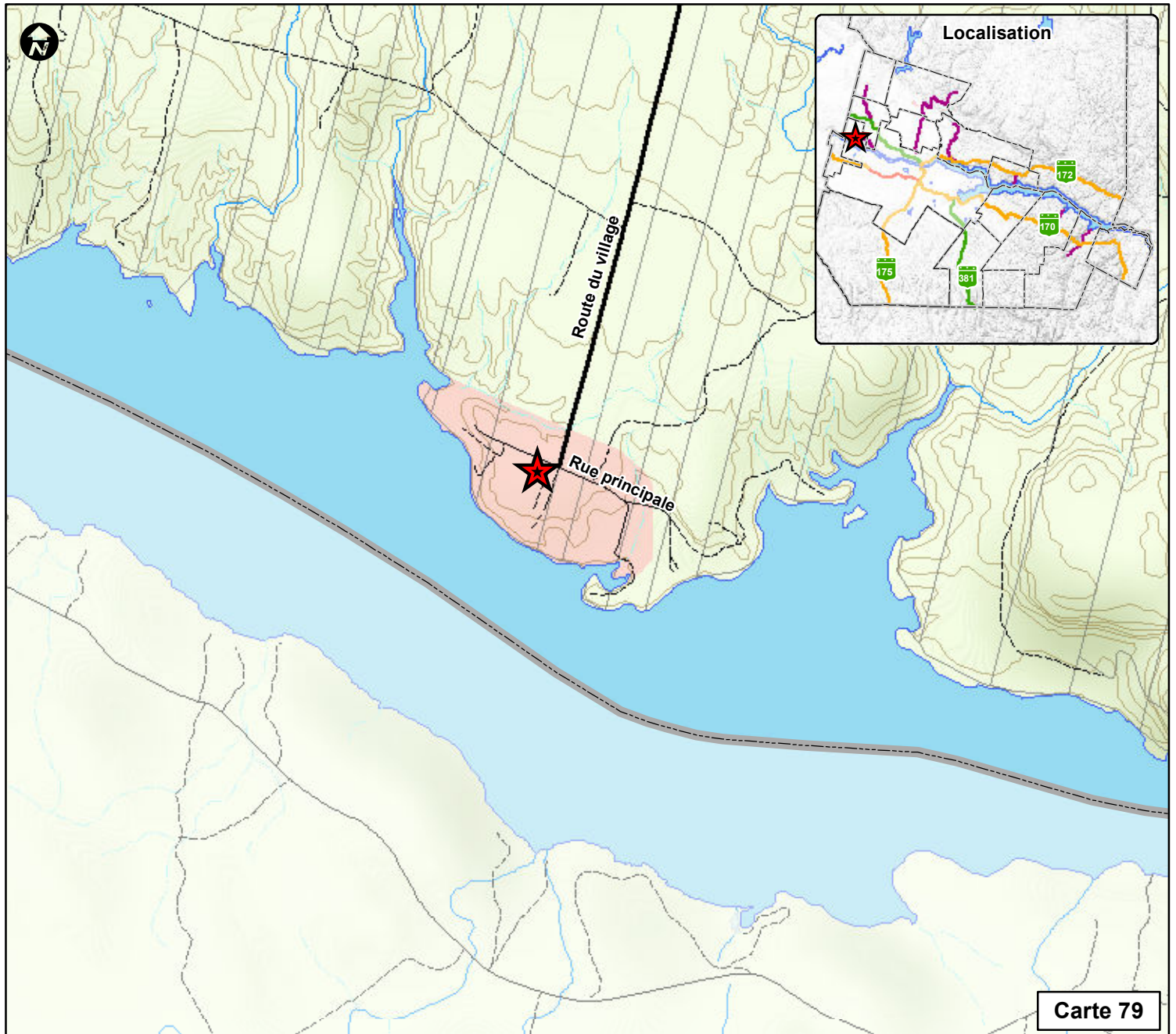
Schéma d'aménagement
et de développement révisé

Les sites d'intérêts
Église Saint-Félix

-  Localisation du site
-  Périmètre d'urbanisation
-  Route principale
-  Route pavée
-  Route non-pavée

1: 20 000
300150 0 300

Mètres



Carte 79








M.R.C DU FJORD-DU-SAGUENAY




Schéma d'aménagement et de développement révisé

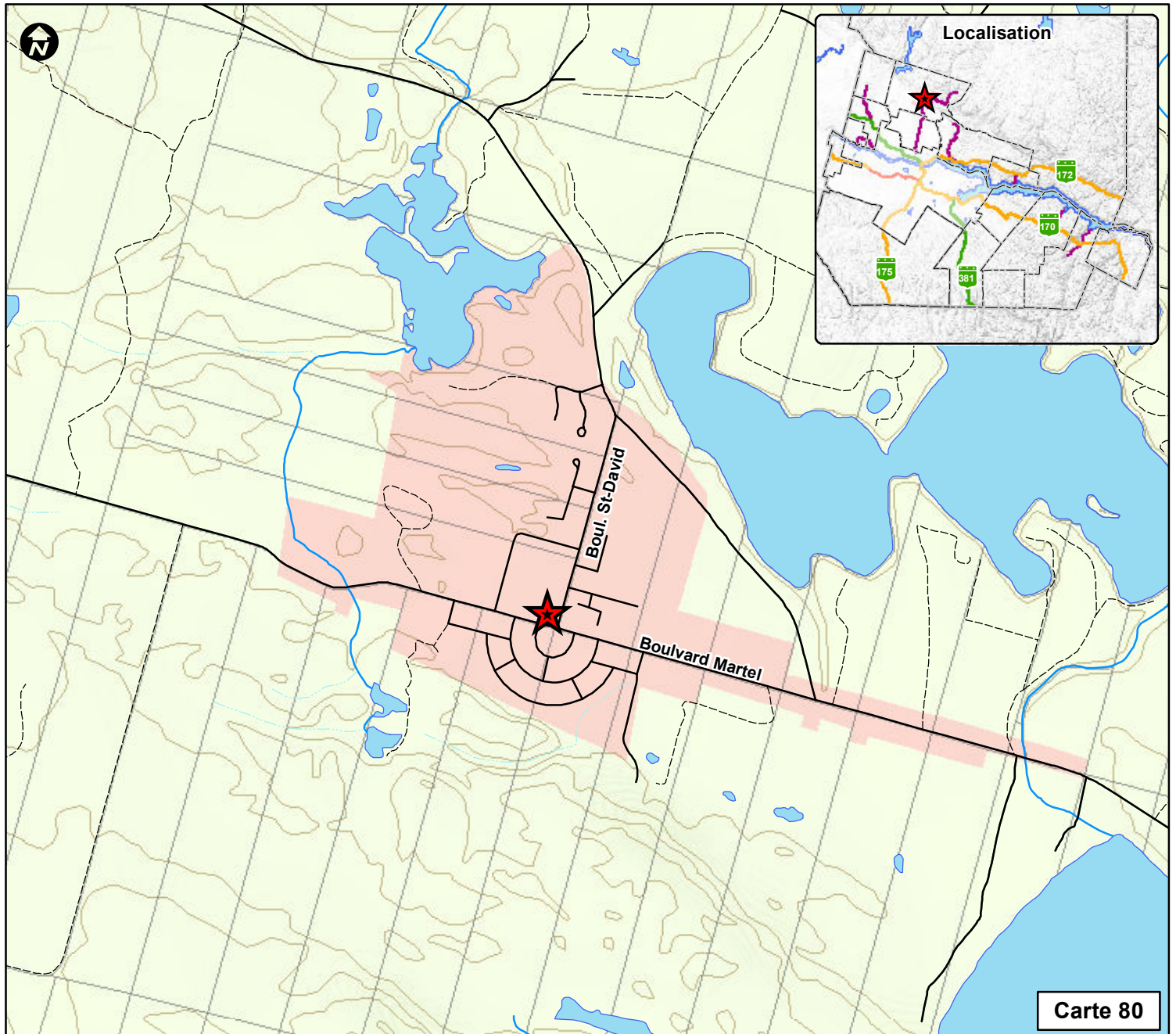
Les sites d'intérêts
Église Saint-Charles-Borromée

	Localisation du site
	Périmètre d'urbanisation
	Route principale
	Route pavée
	Route non-pavée

1: 20 000



Meters



M.R.C DU FJORD-DU-SAGUENAY

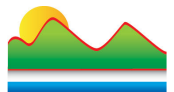


Schéma d'aménagement
et de développement révisé

Les sites d'intérêts

Église Saint-David



Localisation du site



Périmètre d'urbanisation



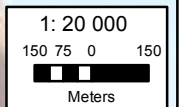
Route principale

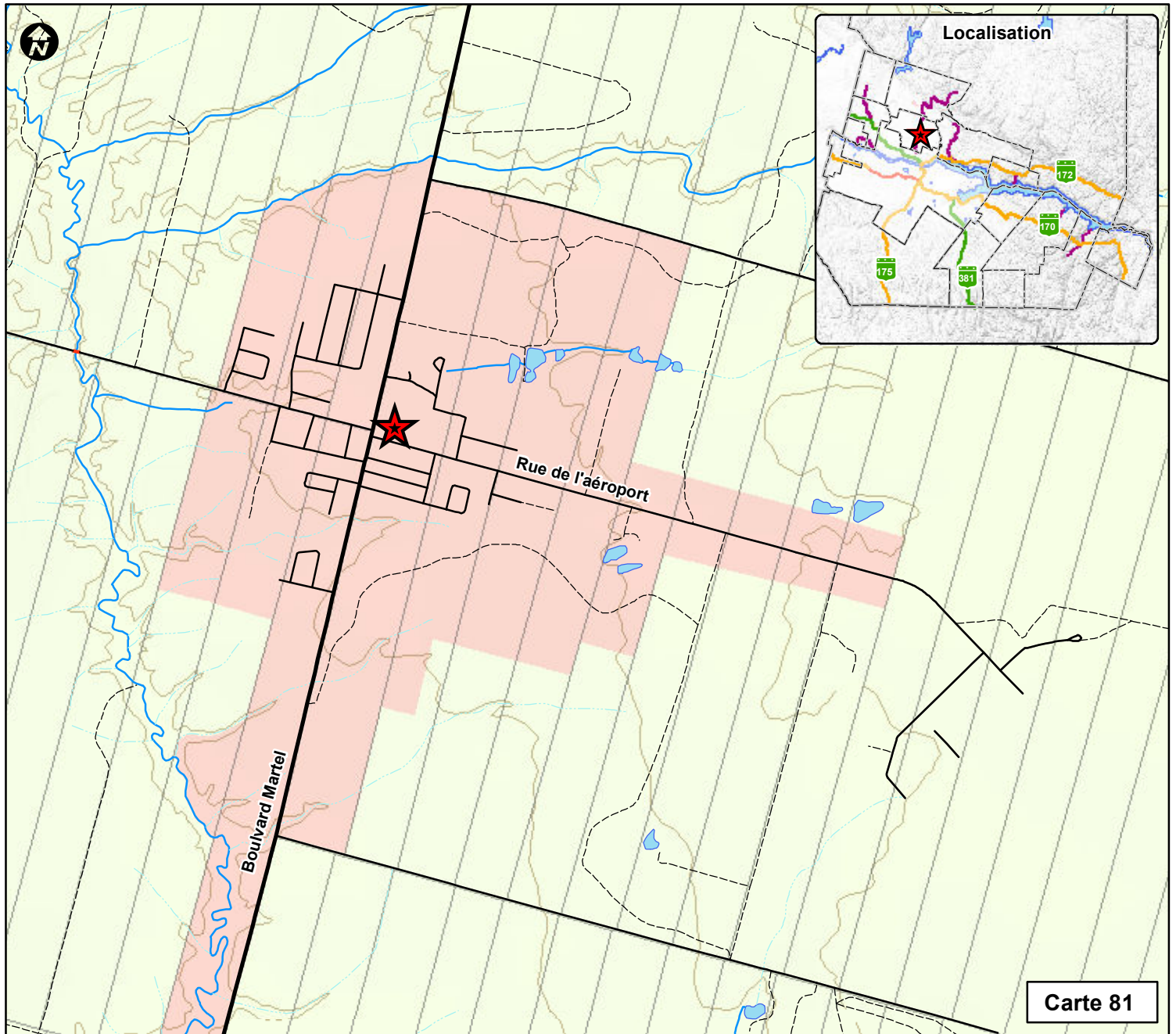


Route pavée



Route non-pavée





M.R.C DU FJORD-DU-SAGUENAY

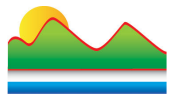


Schéma d'aménagement
et de développement révisé

Les sites d'intérêts

Église Saint-Honoré



Localisation du site



Périmètre d'urbanisation



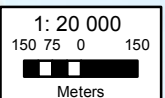
Route principale

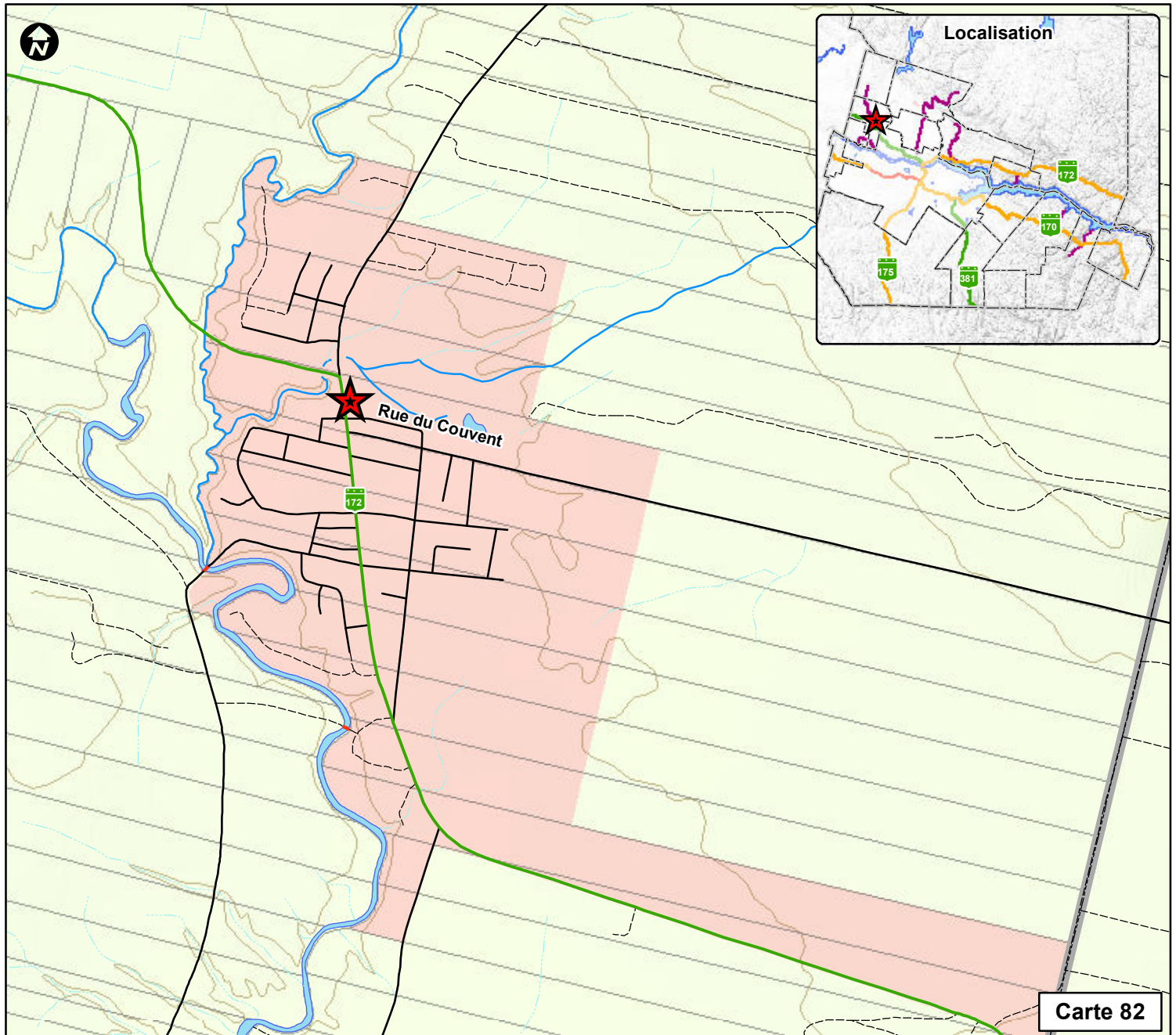


Route pavée



Route non-pavée





Carte 82



M.R.C DU FJORD-DU-SAGUENAY




Schéma d'aménagement
et de développement révisé

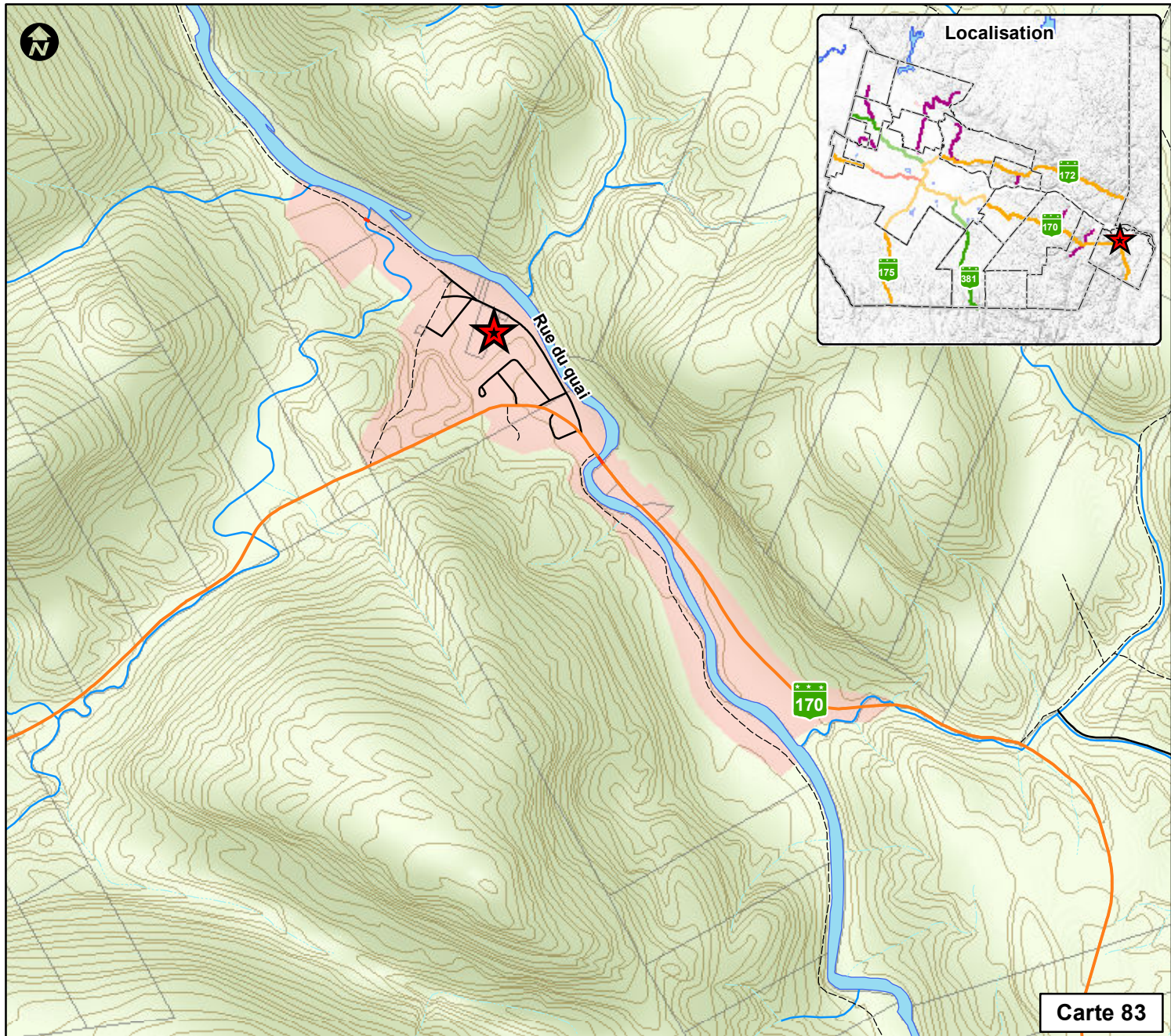
Les sites d'intérêts
Église Saint-Ambroise

-  Localisation du site
-  Périmètre d'urbanisation
-  Route principale
-  Route pavée
-  Route non-pavée

1: 20 000



Meters



M.R.C DU FJORD-DU-SAGUENAY

Schéma d'aménagement
et de développement révisé

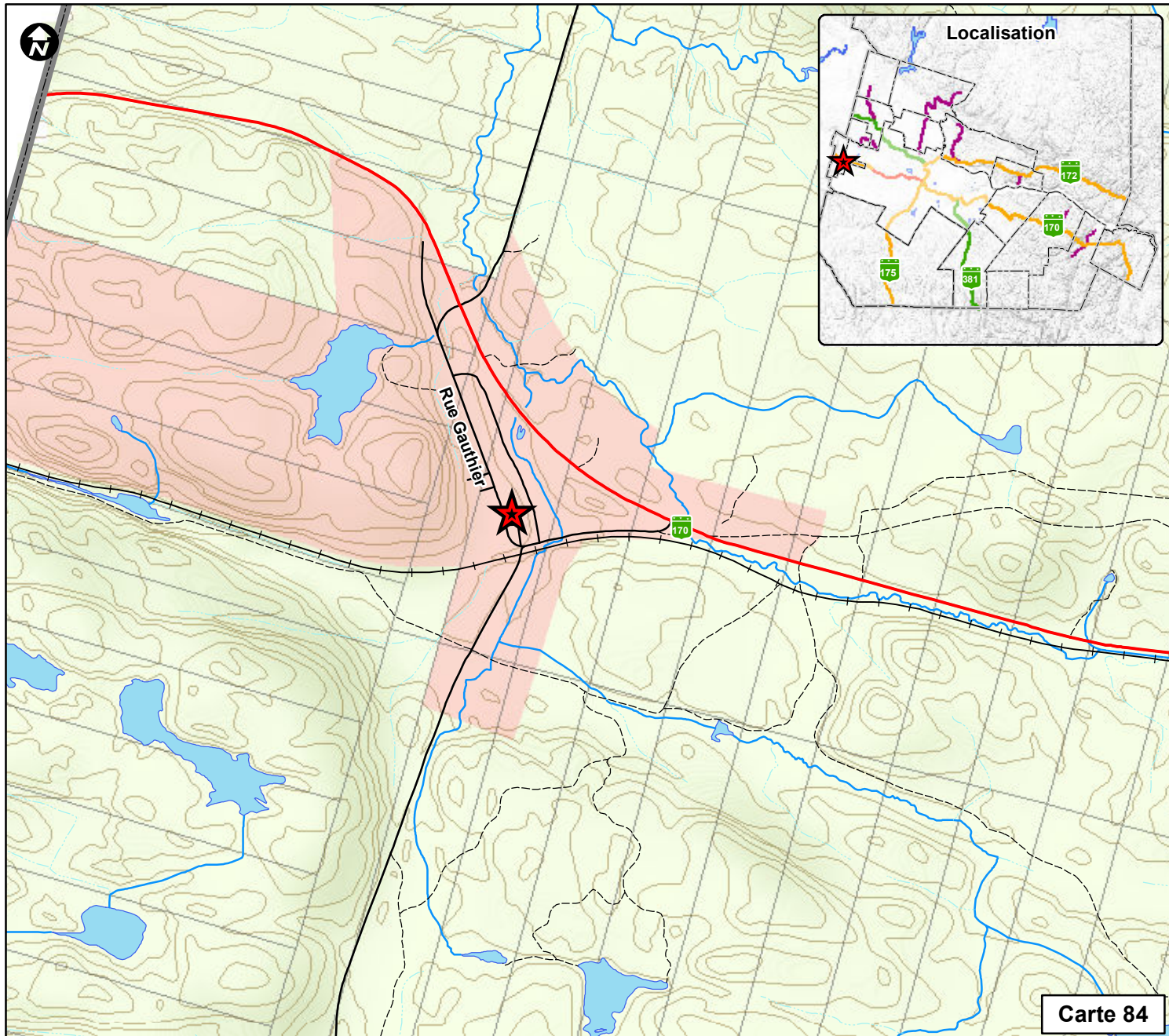
Les sites d'intérêts
Église Saint-François-D'Assise de Petit-Saguenay

-  Localisation du site
-  Périmètre d'urbanisation
-  Route principale
-  Route pavée
-  Route non-pavée

1: 20 000



Meters








Carte 84



M.R.C DU FJORD-DU-SAGUENAY

Schéma d'aménagement et de développement révisé

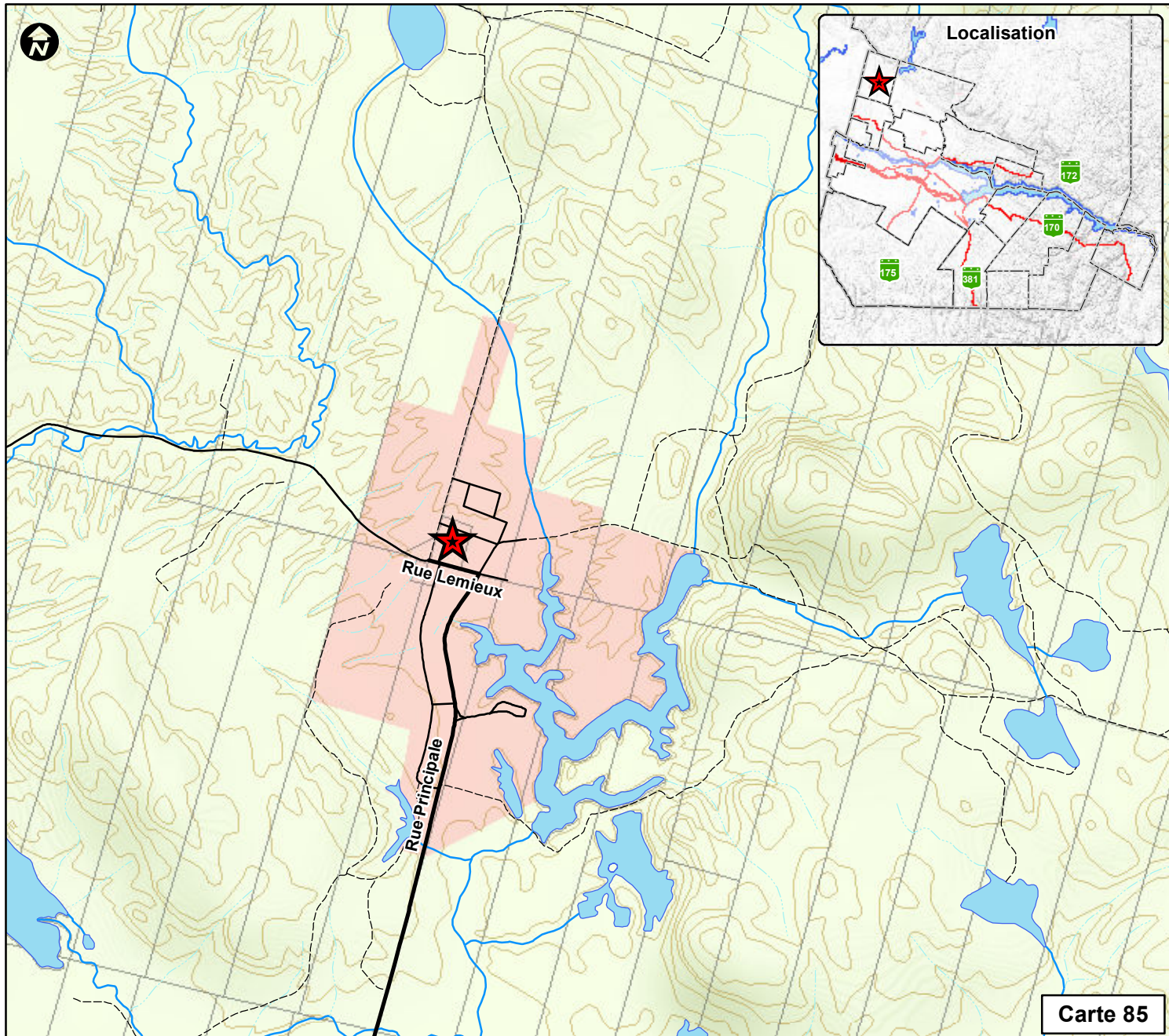
Les sites d'intérêts
Église Saint-Gérard-Majella (Larouche)

-  Localisation du site
-  Périmètre d'urbanisation
-  Route principale
-  Route pavée
-  Route non-pavée

1: 20 000

150 75 0 150

Meters



Carte 85



M.R.C DU FJORD-DU-SAGUENAY

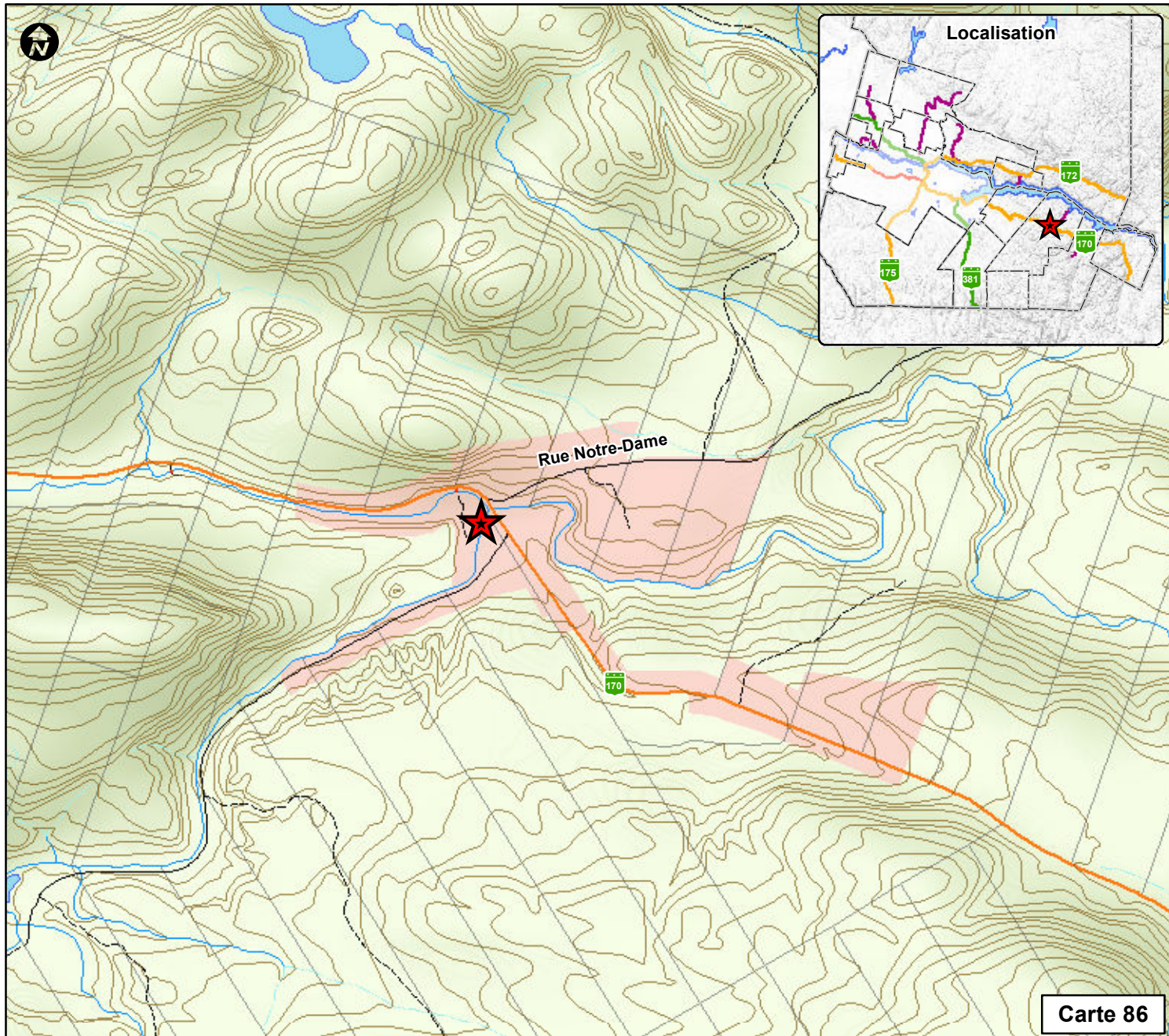
Schéma d'aménagement et de développement révisé

Les sites d'intérêts
Église Saint-Jean-l'Évangéliste (Bégin)

-  Localisation du site
-  Périmètre d'urbanisation
-  Route principale
-  Route pavée
-  Route non-pavée

1: 20 000
150 75 0 150
Meters









Carte 86



M.R.C DU FJORD-DU-SAGUENAY

Schéma d'aménagement et de développement révisé

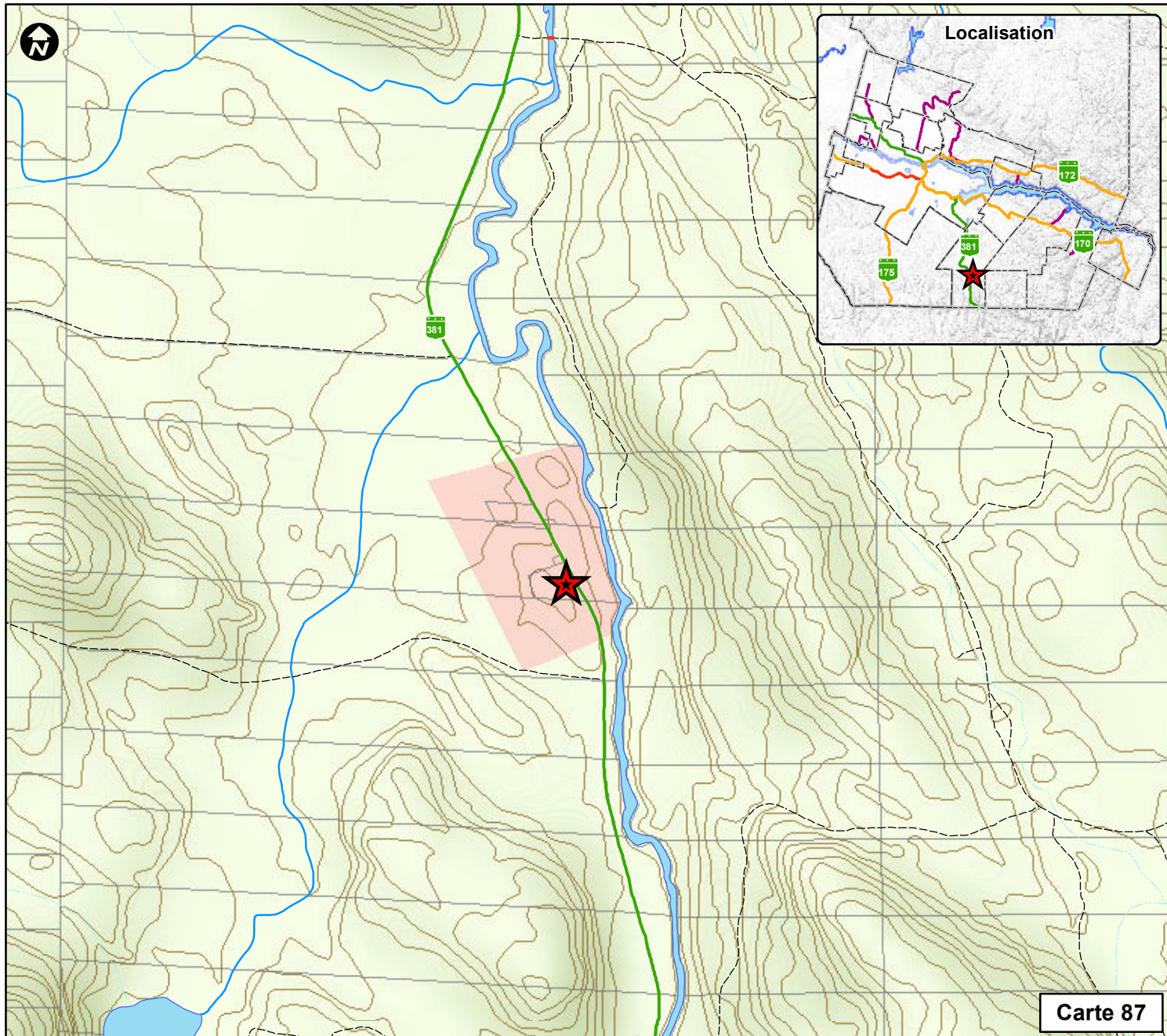
Les sites d'intérêts
Église Notre-Dame (Rivière-Éternité)

-  Localisation du site
-  Périmètre d'urbanisation
-  Route principale
-  Route pavée
-  Route non-pavée

1: 20 000

150 75 0 150

Meters



Carte 87



M.R.C DU FJORD-DU-SAGUENAY

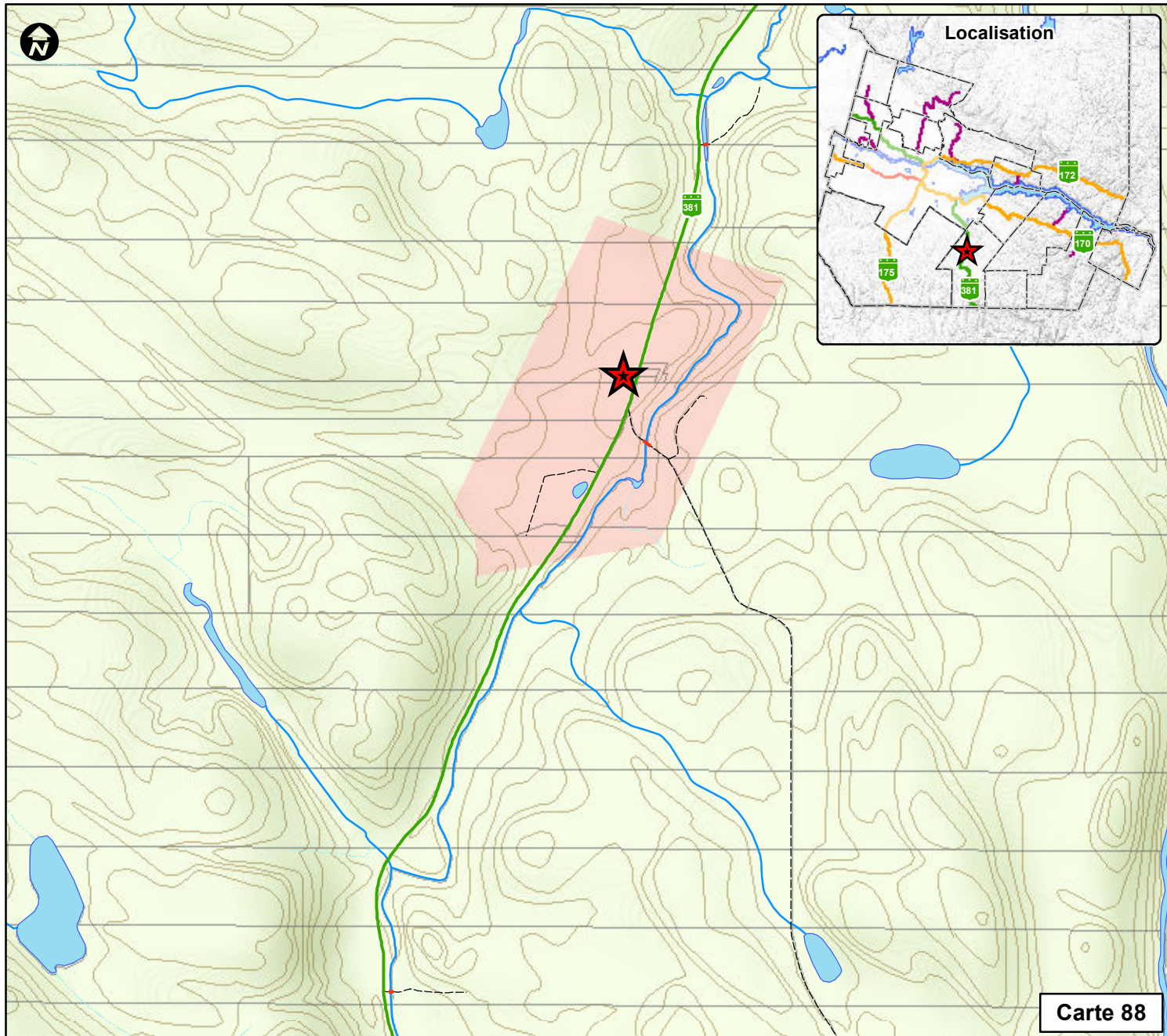
Schéma d'aménagement et de développement révisé

Les sites d'intérêts
Église dite Chapelle Sainte-Bernadette (Ferland-et-Boilleau)

-  Localisation du site
-  Périmètre d'urbanisation
-  Route principale
-  Route pavée
-  Route non-pavée

1: 20 000
150 75 0 150

Meters



Carte 88



M.R.C DU FJORD-DU-SAGUENAY

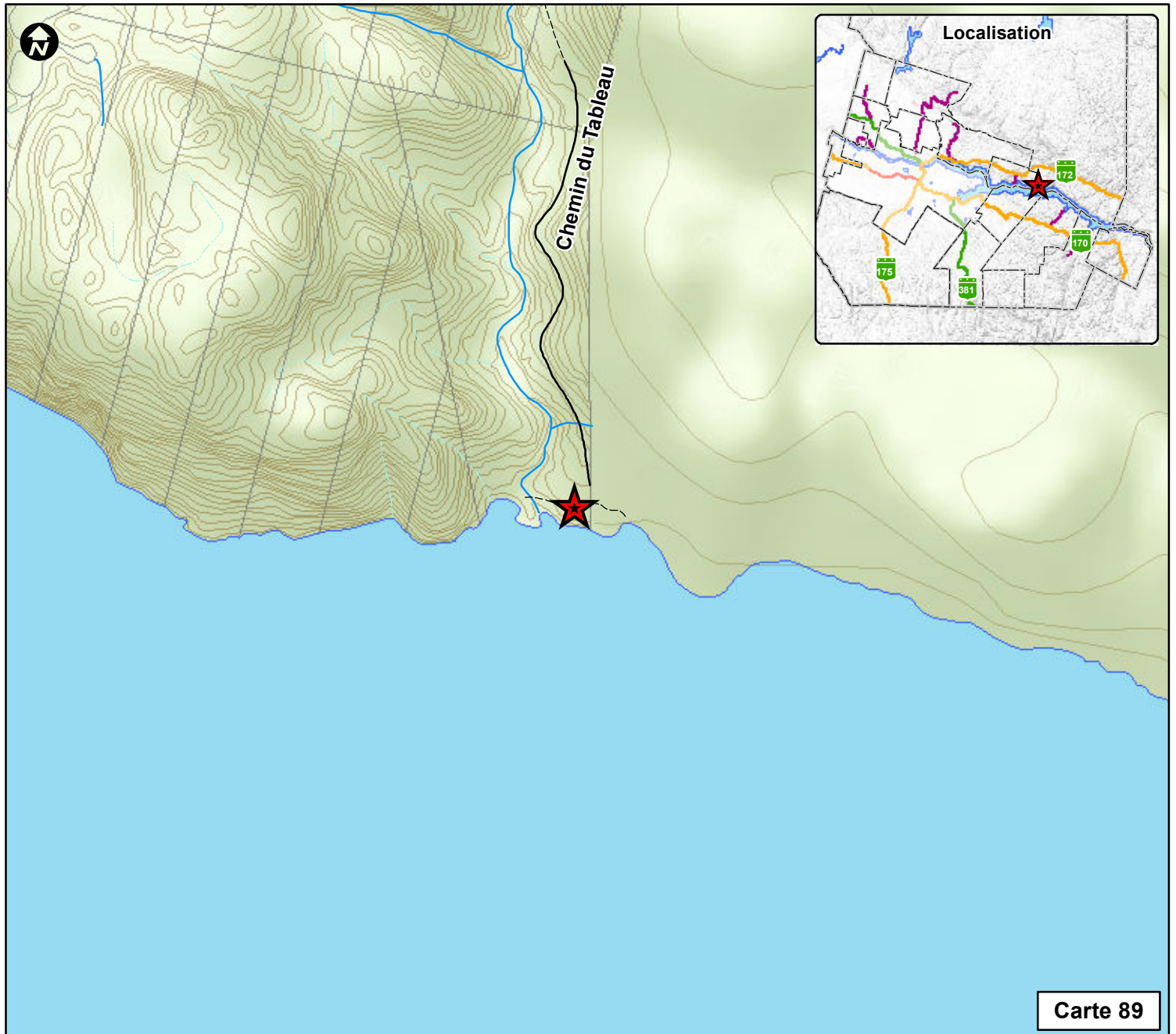
Schéma d'aménagement et de développement révisé

Les sites d'intérêts
Église Saint-Gabriel-Lallemant (Ferland-et-Boilleau)

-  Localisation du site
-  Périmètre d'urbanisation
-  Route principale
-  Route pavée
-  Route non-pavée

1: 20 000
150 75 0 150
Meters





Carte 89



M.R.C DU FJORD-DU-SAGUENAY 

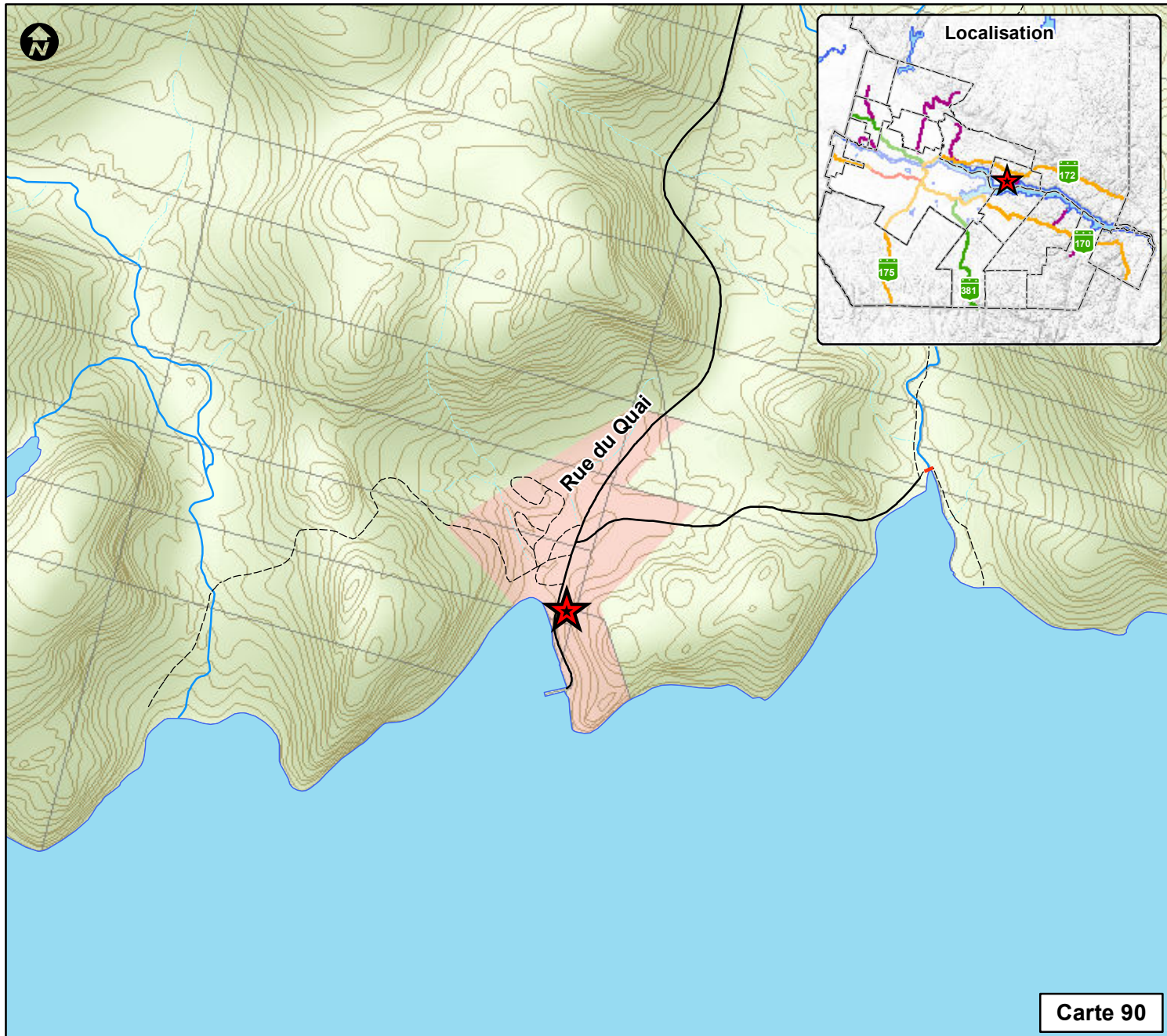
Schéma d'aménagement et de développement révisé

Les sites d'intérêts
Église dite chapelle Saint-Basile-de-Tableau (Ste-Rose-du-Nord)

-  Localisation du site
-  Périmètre d'urbanisation
-  Route principale
-  Route pavée
-  Route non-pavée

1: 20 000
150 75 0 150

Meters



Carte 90



M.R.C DU FJORD-DU-SAGUENAY 

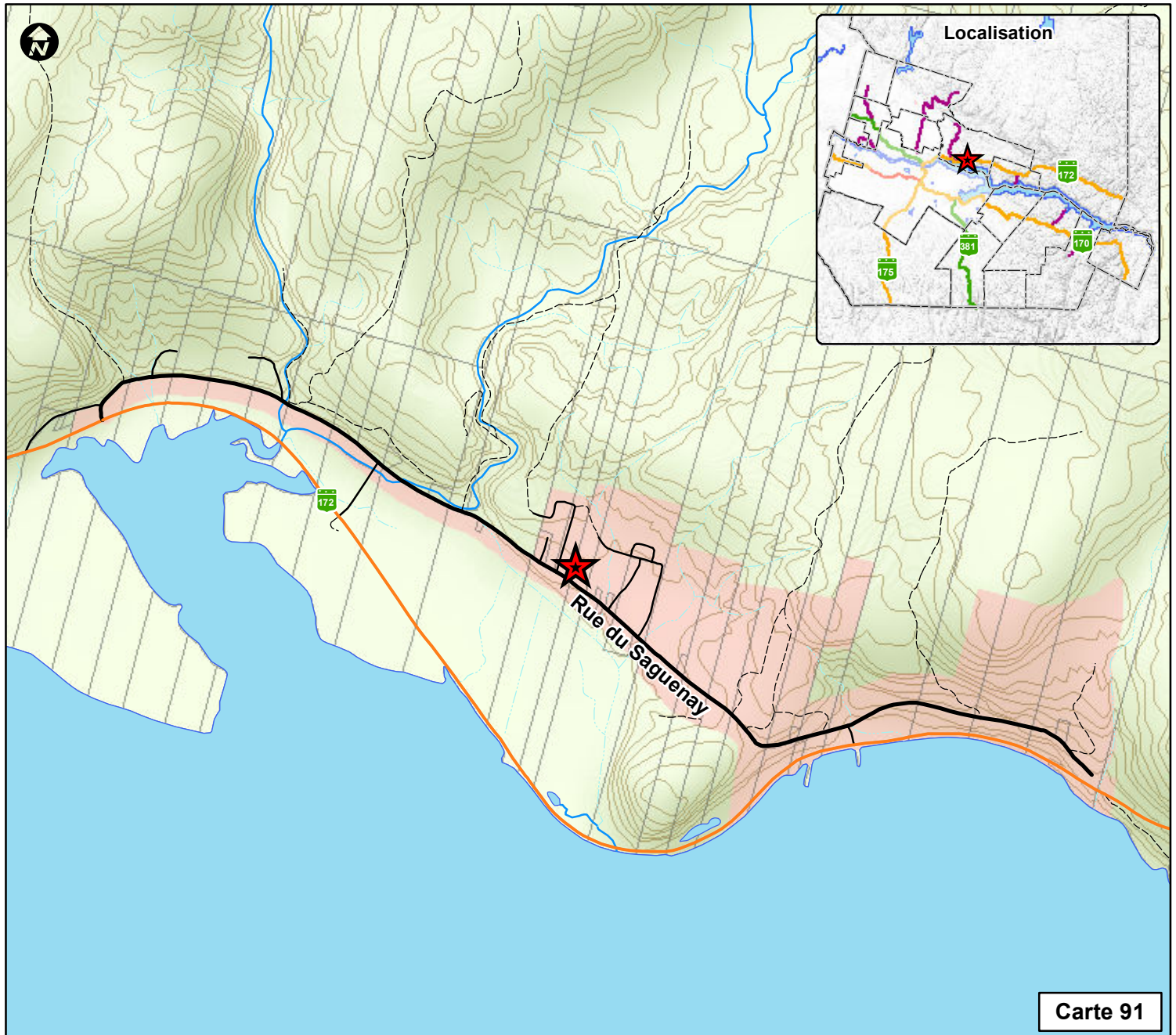
Schéma d'aménagement et de développement révisé

Les sites d'intérêts
Église Sainte-Rose-de-Lima
(Ste-Rose-du-Nord)

-  Localisation du site
-  Périmètre d'urbanisation
-  Route principale
-  Route pavée
-  Route non-pavée

1: 20 000
150 75 0 150

Meters



Carte 91



M.R.C DU FJORD-DU-SAGUENAY

Schéma d'aménagement et de développement révisé

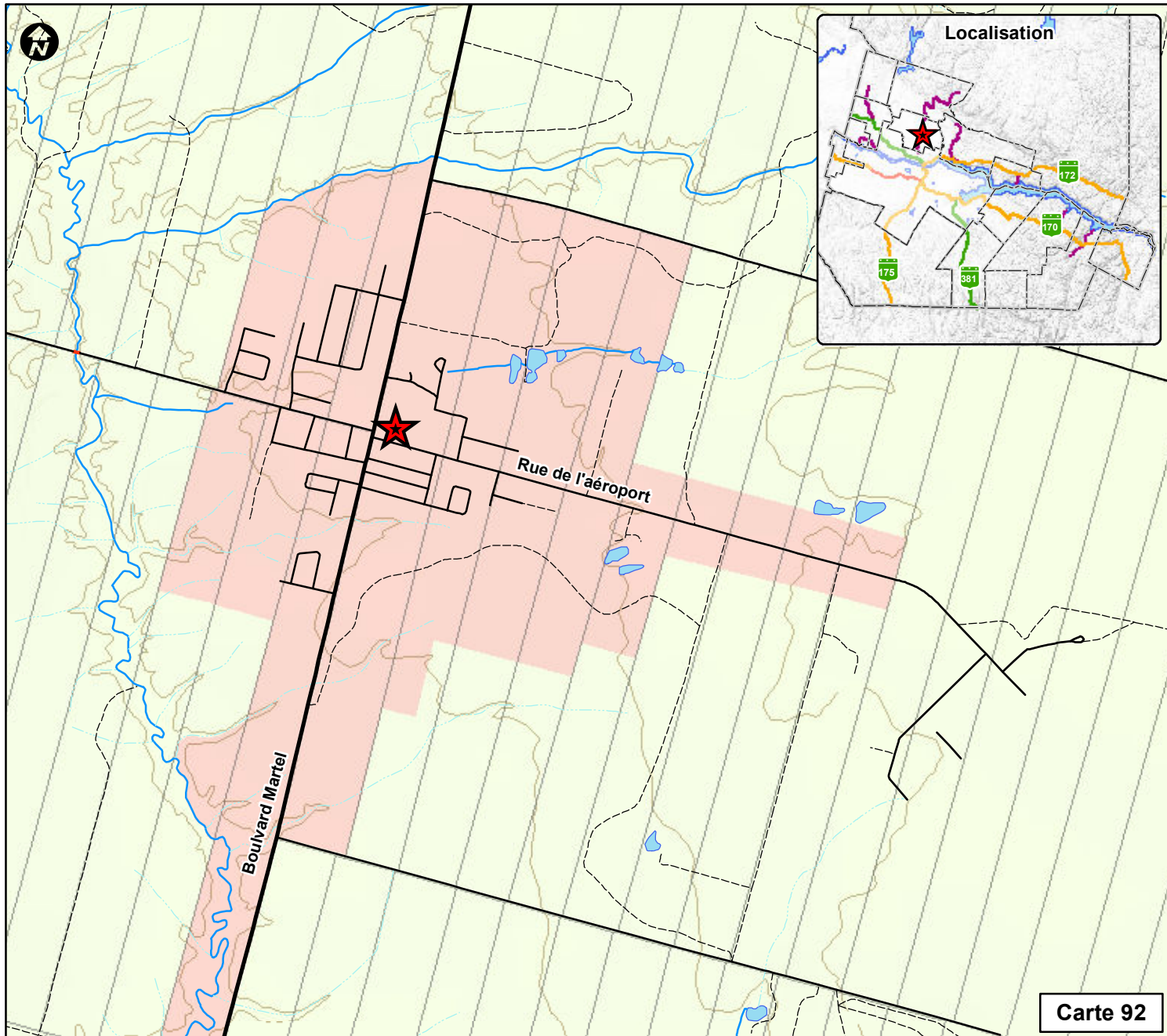
Les sites d'intérêts
Église Saint-Fulgence (Saint-Fulgence)

-  Localisation du site
-  Périmètre d'urbanisation
-  Route principale
-  Route pavée
-  Route non-pavée

1: 20 000



Meters



Carte 92



M.R.C DU FJORD-DU-SAGUENAY

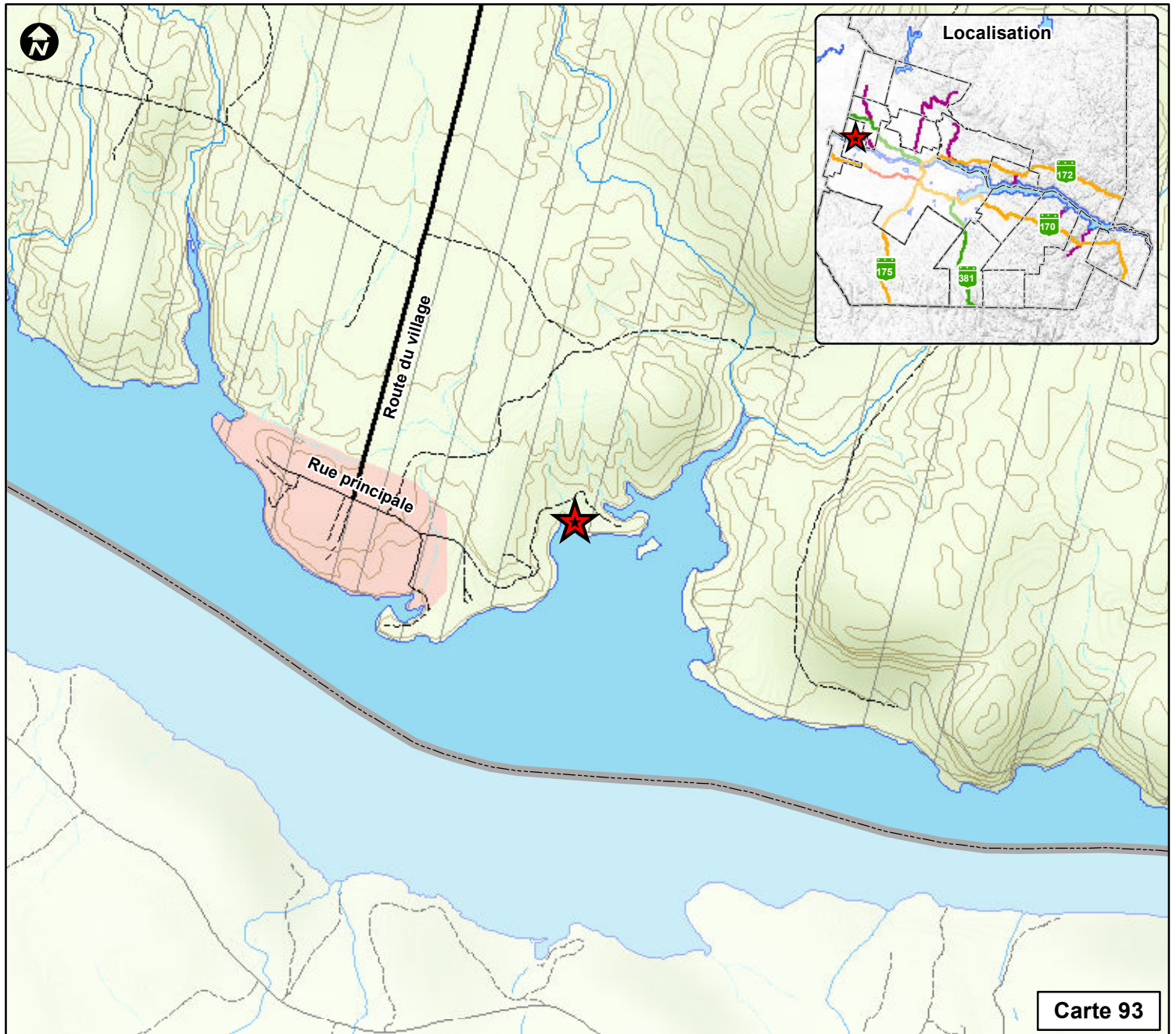
Schéma d'aménagement et de développement révisé

Les sites d'intérêts
 Les Anges à la trompette de Louis Jobin (St-Honoré)

-  Localisation du site
-  Périmètre d'urbanisation
-  Route principale
-  Route pavée
-  Route non-pavée

1: 20 000
 150 75 0 150

 Meters



Carte 93



M.R.C DU FJORD-DU-SAGUENAY 

Schéma d'aménagement et de développement révisé

Les sites d'intérêts
Le site de Val-Menaud (St-Charles-de-Bourget)

-  Localisation du site
-  Périmètre d'urbanisation
-  Route principale
-  Route pavée
-  Route non-pavée

1: 20 000
150 75 0 150

Meters

**Schéma d'aménagement
et de développement révisé**

Les sites archéologiques
MRC du Fjord-du-Saguenay
Carte 92

Site archéologique

Réseau routier

- Autoroute
- Route nationale
- Route régionale
- Route collective
- Chemin carrossable pavé
- Chemin carrossable non pavé
- Chemin de fer
- Chemin forestier principal
- Chemin forestier secondaire

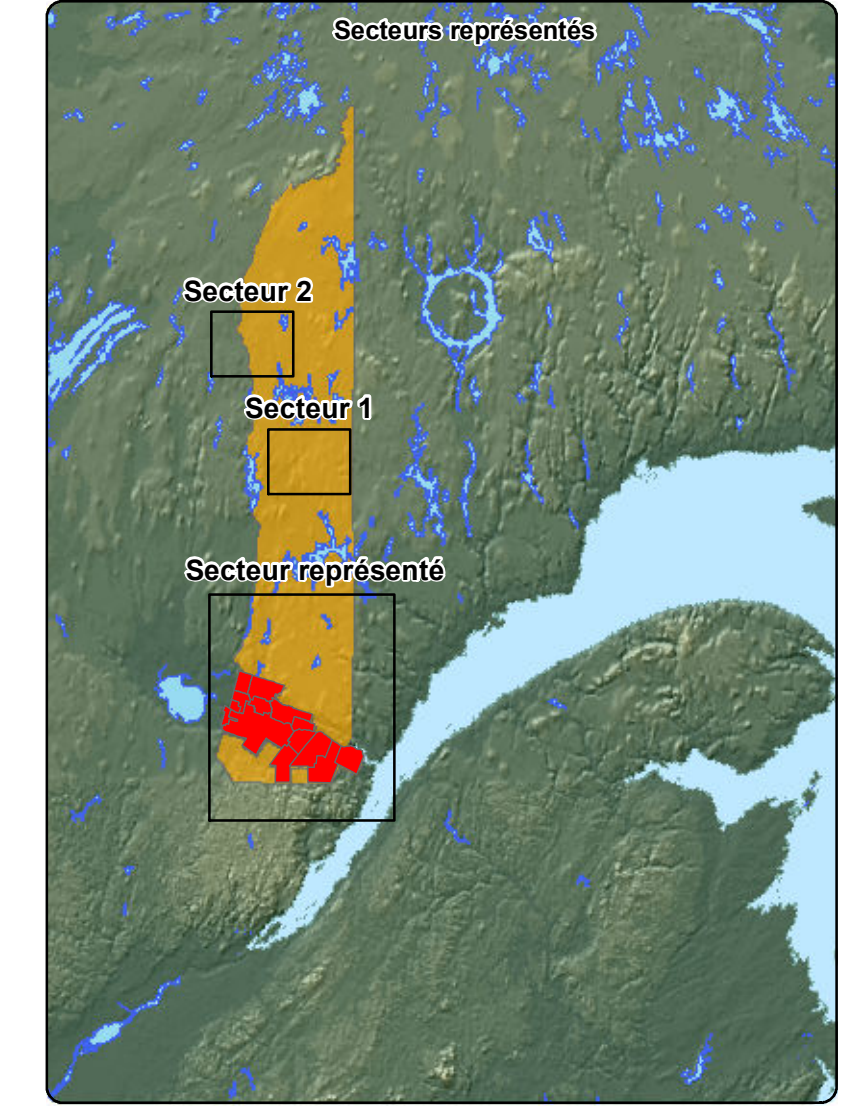
Éléments topographiques

- Plan d'eau
- Rivière ou ruisseau
- Courbe de niveau

Limites

- Cadastre
- Périmètre d'urbanisation
- Limite municipale
- Limite de la MRC

- # Site archéologique
- 1 Anse-à-la-Croix (DÉp-1 à 5)
 - 2 Grasse 1e (DÉp-1)
 - 3 Prugnot 1
 - 4 Église d'un avion militaire
 - 5 Anse-St-Jean
 - 6 Petit-Saguenay (DÉm-1)
 - 7 Chemin St-Étienne (DÉp-6)
 - 8 Chemin St-Étienne (DÉp-7)
 - 9 Anse-St-Étienne (DÉp-8)
 - 10 Anse-au-Cheval
 - 11 Rivière Petit-Saguenay (DÉm-1)
 - 12 Rivière Petit-Saguenay (DÉm-2)
 - 13 Lac Dallaire (DÉm-2)
 - 14 St-Basile-de-Tabou (DÉp-9)
 - 15 Bas-Casseau (DÉp-1)
 - 16 Lac Patrick (DÉp-1)
 - 17 Rivière Massoué (DÉp-14)
 - 18 Rivière Massoué (DÉp-18)
 - 19 Lac Du Grand Détour 3 (DÉp-4)
 - 20 Lac Du Grand Détour 6 (DÉp-8)
 - 21 Lac Du Grand Détour 9 (DÉp-11)
 - 22 Lac Du Grand Détour 10 (DÉp-12)
 - 23 Lac Du Grand Détour 2 (DÉp-3)
 - 24 Lac Du Grand Détour 1 (DÉp-2)
 - 25 Rivière Du Grand Détour 1 (DÉp-1)
 - 26 Rivière Du Grand Détour 2 (DÉp-7)
 - 27 Lac Proulx (DÉp-2)
 - 28 Lac Proulx (DÉp-1)
 - 29 Lac Du Diégelin (DÉp-3)
 - 30 Rivière Peribonka V (DÉp-7)
 - 31 L'Anse-sux-Érables
 - 32 Lac du Grand-Détour (DÉp-16)
 - 33 Lac du Grand-Détour (DÉp-17)
 - 34 Lac Onistagan (ÉcH-1)
 - 35 Lac Onistagan (ÉcH-2)



1: 160 000

Kilomètres

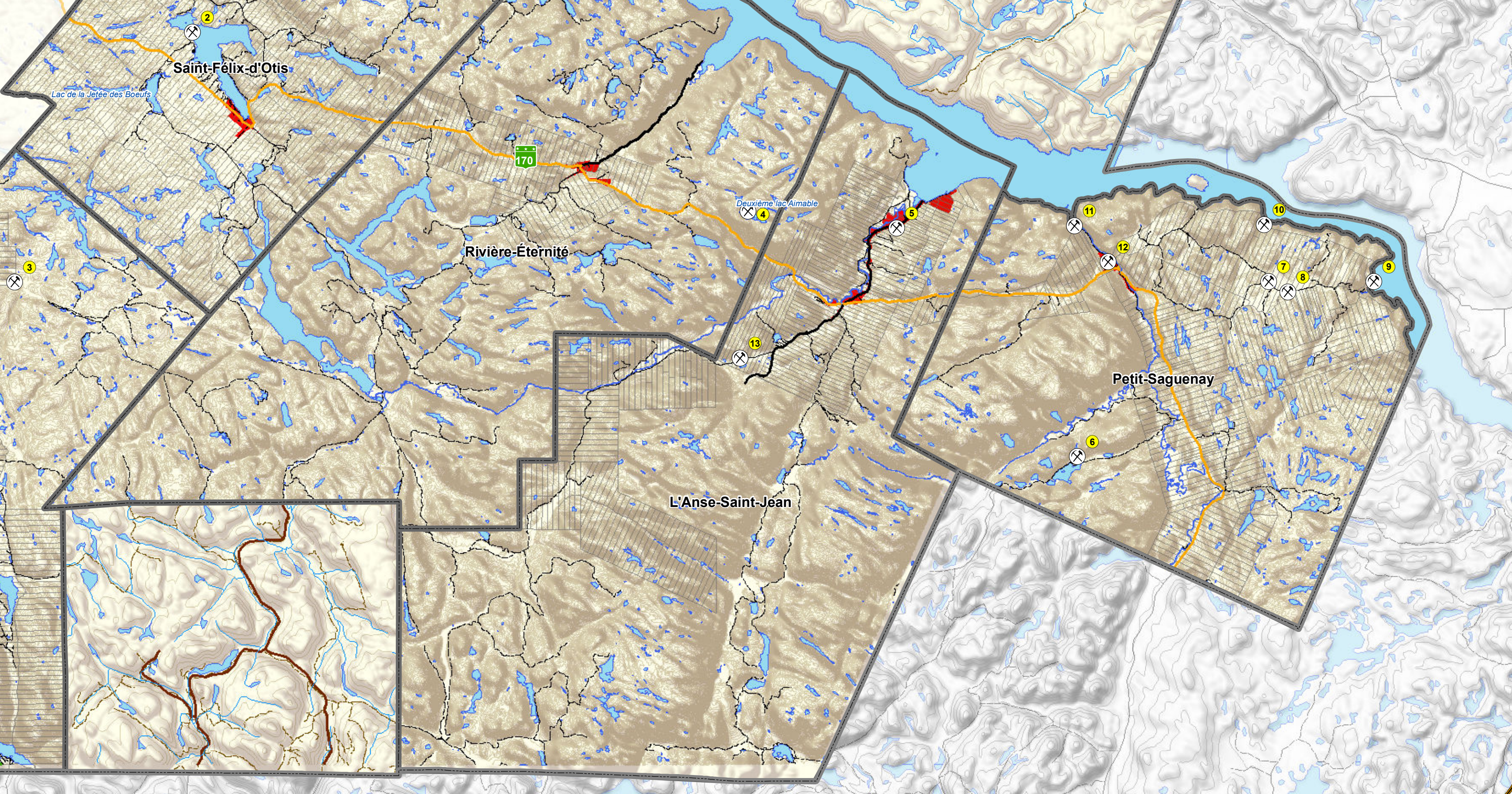
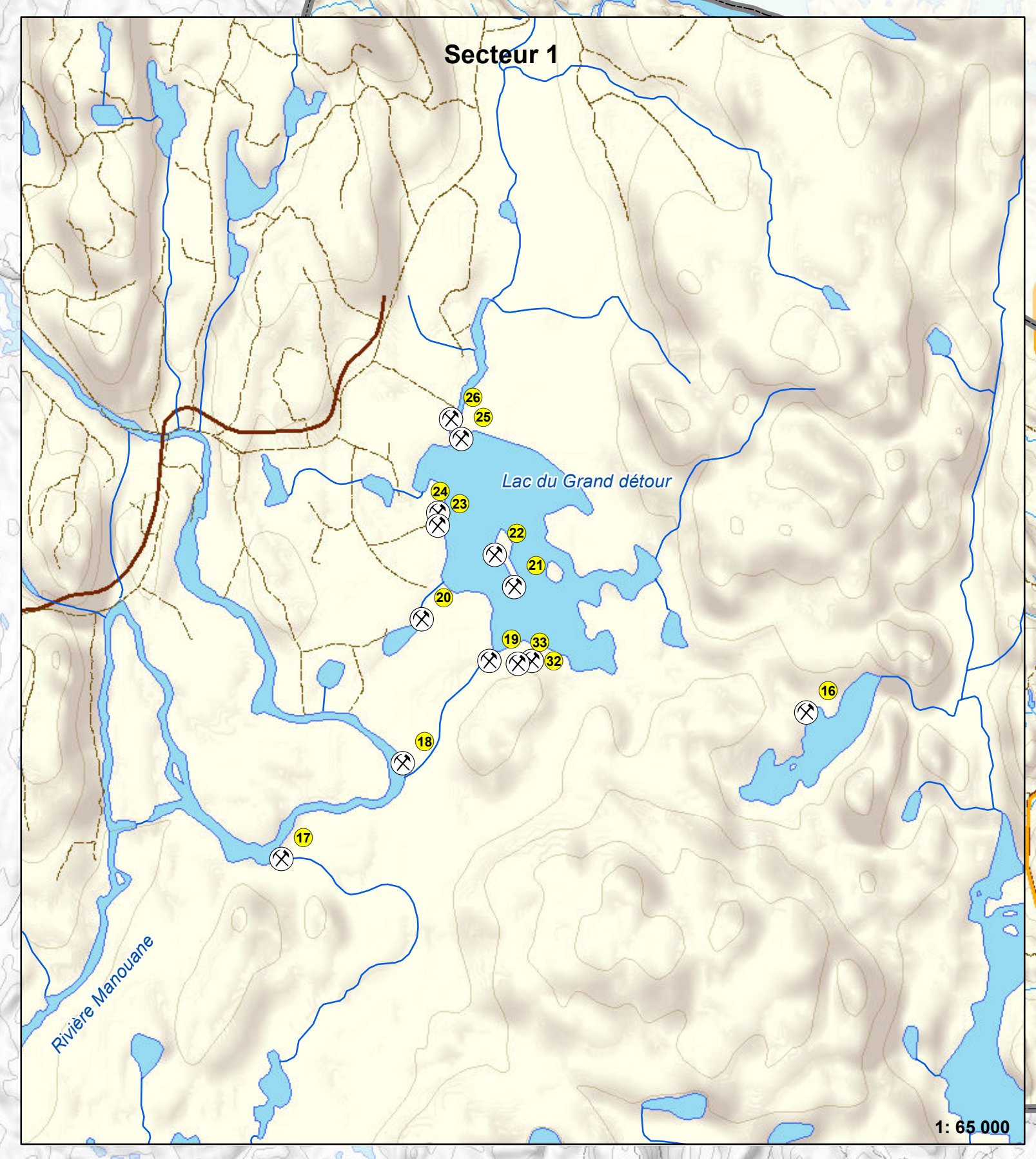
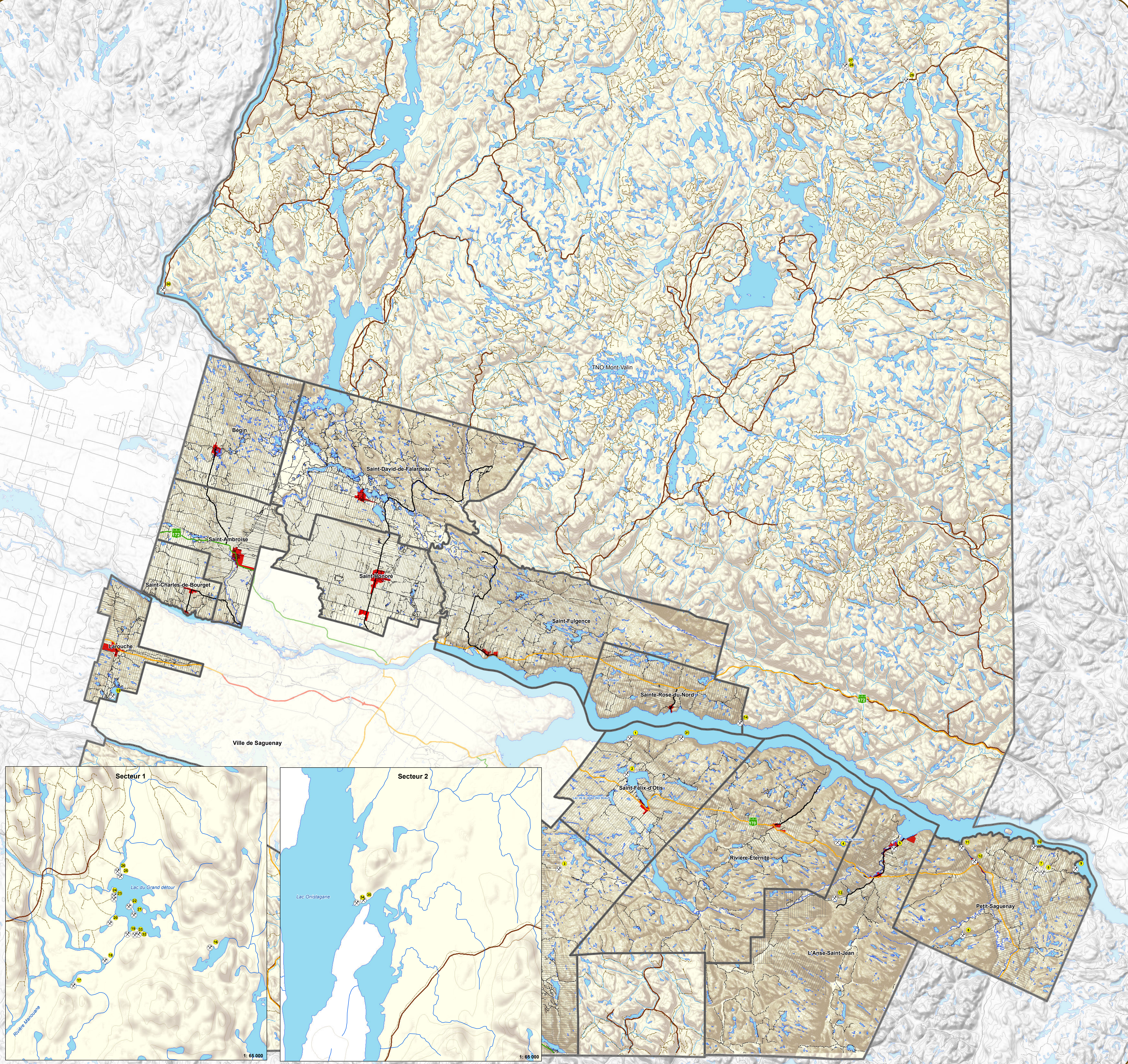
Sources:

M.R.C. du Fjord-du-Saguenay
Département d'aménagement du territoire
B.D.T.Q. 1:20 000 Photocartothèque québécoise
Estompage: Ministère des ressources naturelles 1:1 000 000
Projection cartographique: MTM Zone 7 NAD83

Réalisation:

Service de l'aménagement du territoire
de la M.R.C. du Fjord-du-Saguenay

Cartographe: Mathieu Fortin

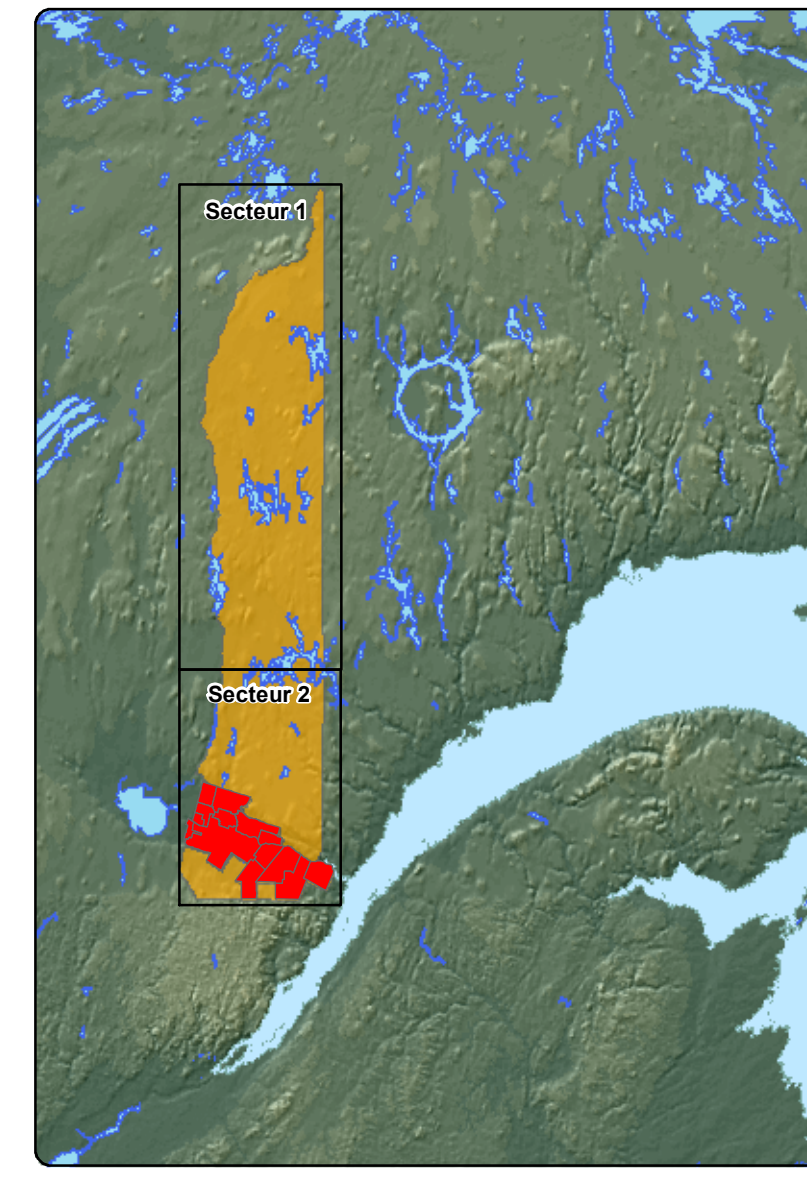


- Territoires d'intérêts écologiques**
- Reserve écologique
 - Reserve écologique projetée
 - Rivière à saumons
 - Marécage-tourbière ou batture
 - Reserve aquatique projetée
 - Reserve de biodiversité projetée
 - Forêt rare ou ancienne
 - Parc national projeté
 - Parc national
 - Parc marin
 - Montagne
- Habitats fauniques**
- Aire de concentration d'oiseaux aquatiques
 - Héronnière
 - Aire de confinement du rat musqué
 - Aire de confinement du cerf de Virginie du lac McDonald

- Territoires d'intérêts esthétiques**
- Site d'intérêt esthétique et son encadrement visuel

- Réseau routier**
- Autoroute
 - Route nationale
 - Route régionale
 - Route collective
 - Chemin carrossable pavé
 - Chemin carrossable non pavé
 - Chemin de fer
 - Chemin forestier principal
 - Chemin forestier secondaire

- Autres limites**
- Périmètre d'urbanisation
 - Limite municipale
 - Limite MRC



Secteur 1 = 1 : 450 000
Secteur 2 = 1 : 225000

Sources:
M.R.C. du Fjord-du-Saguenay
Service d'aménagement du territoire
B.D.T.Q. 1:20 000 Photocartographie québécoise
Estampage: Ministère des ressources naturelles 1: 1 000 000
Projection cartographique: MTM Zone 7 NAD83

Réalisation:
Service de l'aménagement du territoire
Cartographie: Matheu Fortin

