

SCHÉMA D'AMÉNAGEMENT ET DE DÉVELOPPEMENT RÉVISÉ

Périmètre d'urbanisation

Municipalité de St-Fulgence

Carte 30

374 DB4.2
Projet d'optimisation et d'ajout d'un procédé thermique de traitement de sols et d'autres matières contaminées à Saint-Ambroise
6212-03-128



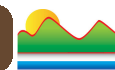
Périmètre d'urbanisation

1: 10 000

Réalisation:
Service de l'aménagement
du territoire

Cartographie:
Mathieu Fortin





**SCHÉMA D'AMÉNAGEMENT
ET DE DÉVELOPPEMENT RÉVISÉ**

**Occupation du sol
en milieu bâti**

Municipalité de Petit-Saguenay
Carte 31

**Périmètre
d'urbanisation**

- Périmètre de 1989
- Milieu bâti

Infrastructure

- Réseau d'aqueduc
- Réseau d'égoûts

**Occupation
du sol**

- Résidentiel
- Commercial
- Industriel
- Transport, communication et transport public
- Culturelle, récréative et loisir
- Extraction de ressource naturelle
- Terrain vacant

**Zone agricole
permanente**

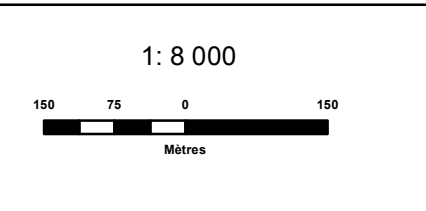
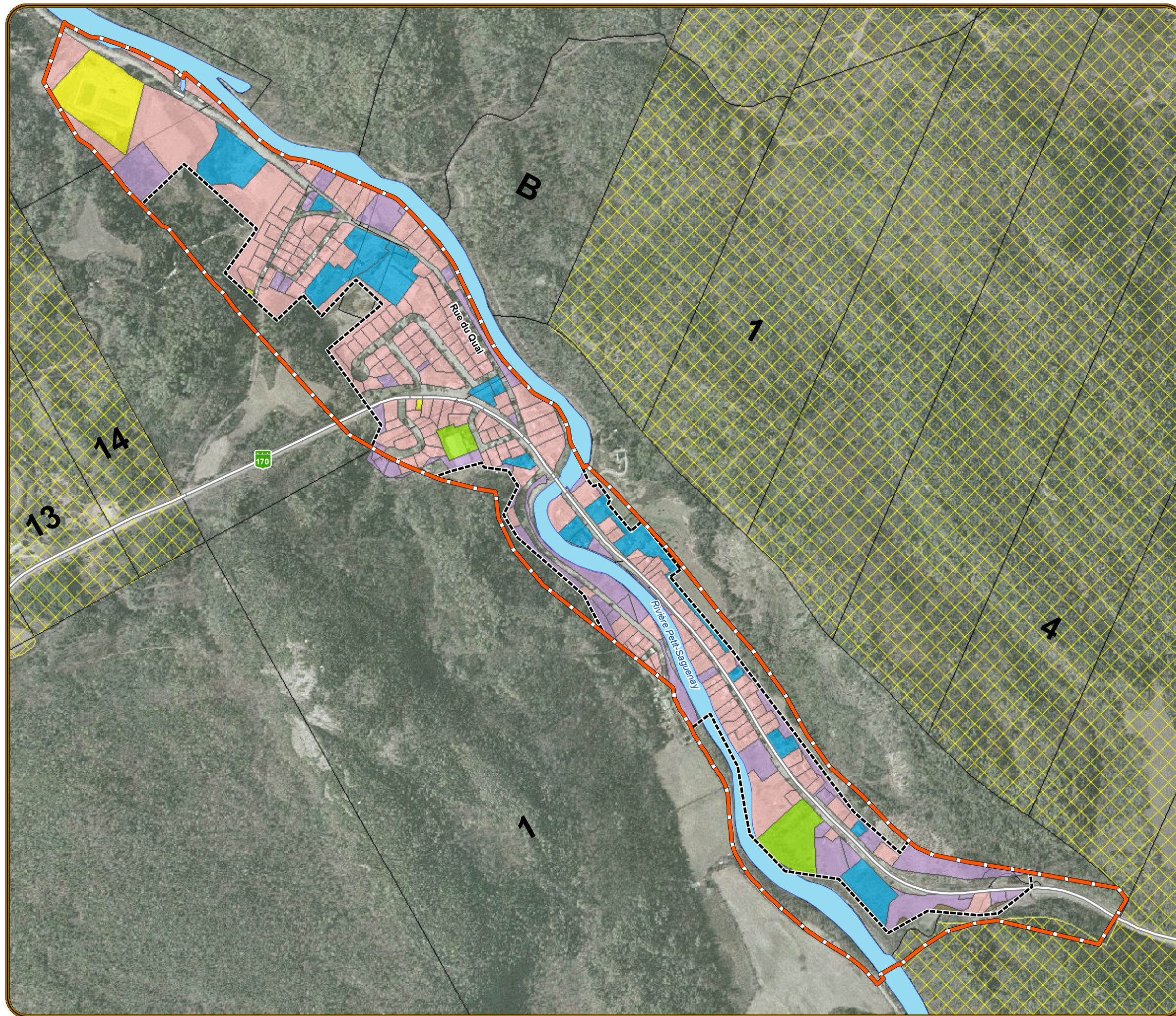
- Zone agricole

Hydrographie

- Lac
- Milieu humide


Réseau routier

- Réseau routier principal
- Voie ferrée
- Cadastre
- Limite municipale



Réalisation:
Service de l'aménagement du territoire

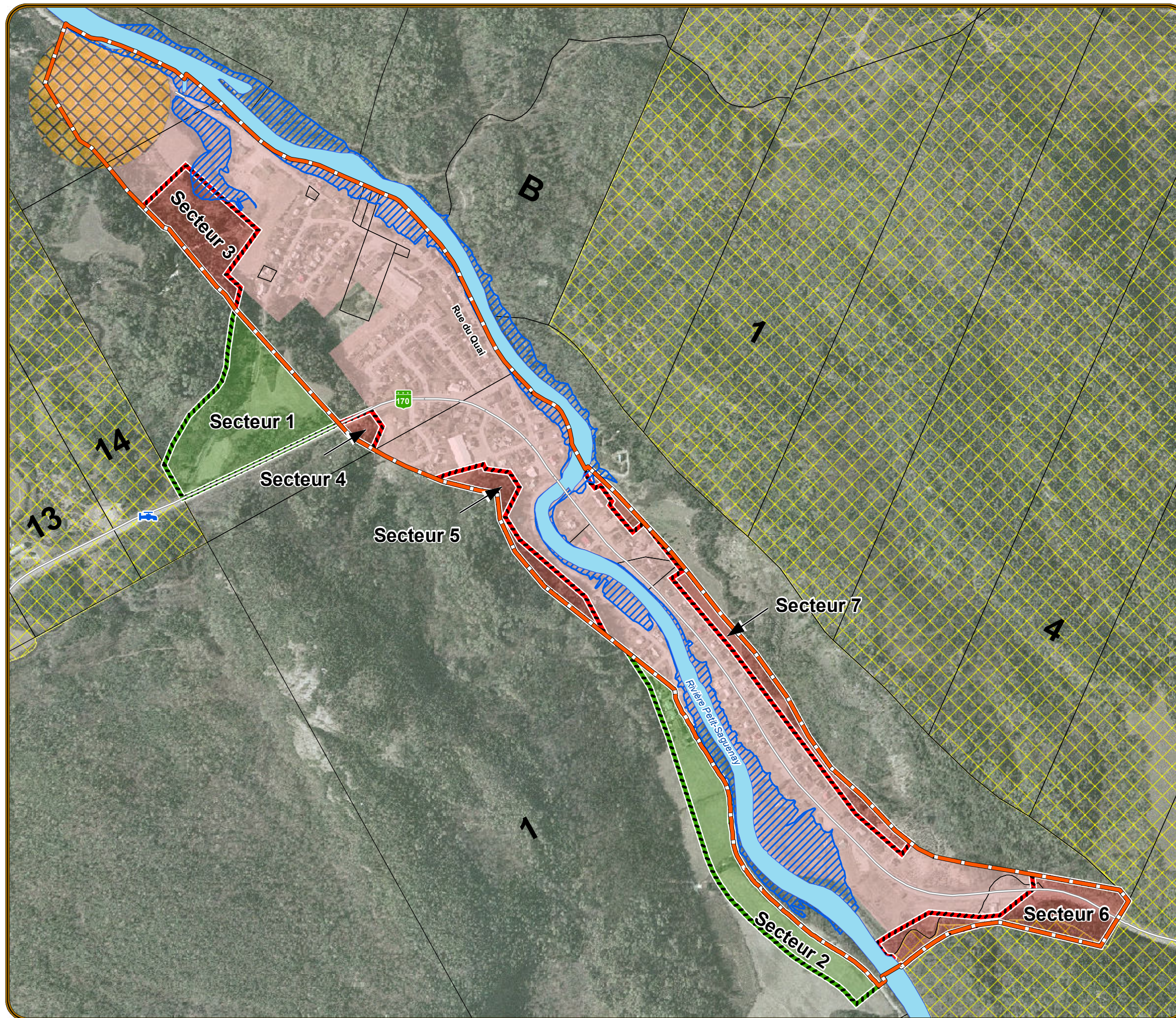
Cartographie: Mathieu Fortin



**SCHÉMA D'AMÉNAGEMENT
ET DE DÉVELOPPEMENT RÉVISÉ**

**Proposition de modification
au périmètre d'urbanisation**

Municipalité de Petit-Saguenay
Carte 32



Périmètre d'urbanisation

- Périmètre de 1989
- Milieu bâti

Zones de contraintes

- Zone d'inondation
- Zone de mouvement de sol
- Prise d'eau potable municipale
- Bassin d'épuration
- Autre contrainte

Zone agricole permanente

- Zone agricole

Hydrographie

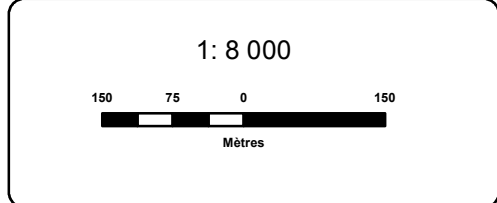
- Lac
- Milieu humide

Réseau routier

- Réseau routier principal
- Voie ferrée
- Cadastre
- Limite municipale

Modifications au périmètre d'urbanisation

- Secteur à inclure au périmètre d'urbanisation
- Secteur à soustraire du périmètre d'urbanisation
- Secteur du périmètre d'urbanisation soustrait de la zone agricole permanente



Réalisation:
Service de l'aménagement du territoire

Cartographie: Mathieu Fortin

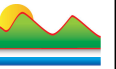


SCHÉMA D'AMÉNAGEMENT ET
DE DÉVELOPPEMENT RÉVISÉ

Périmètre d'urbanisation

Municipalité de Petit-Saguenay

Carte 33

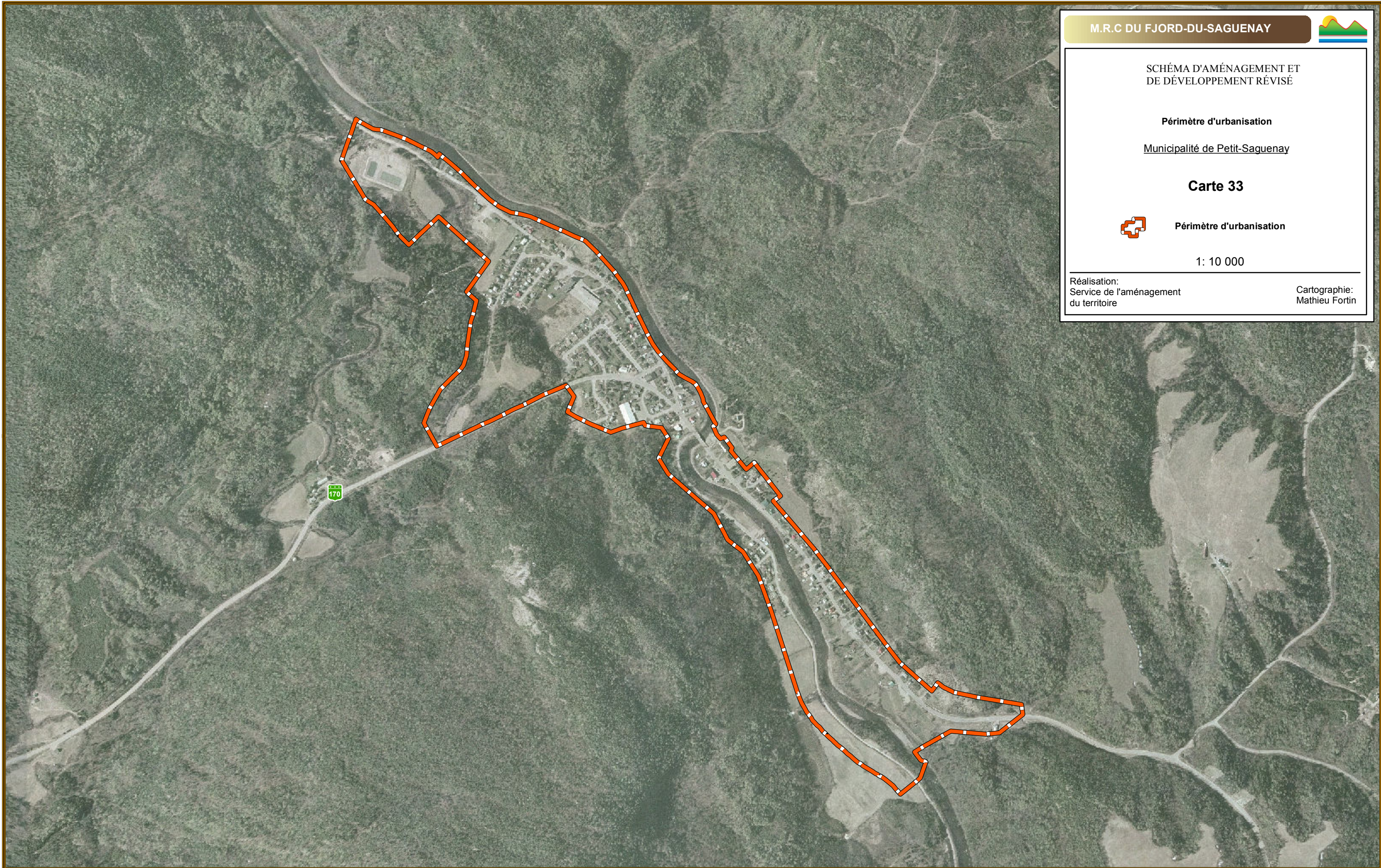


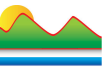
Périmètre d'urbanisation

1: 10 000

Réalisation:
Service de l'aménagement
du territoire

Cartographie:
Mathieu Fortin

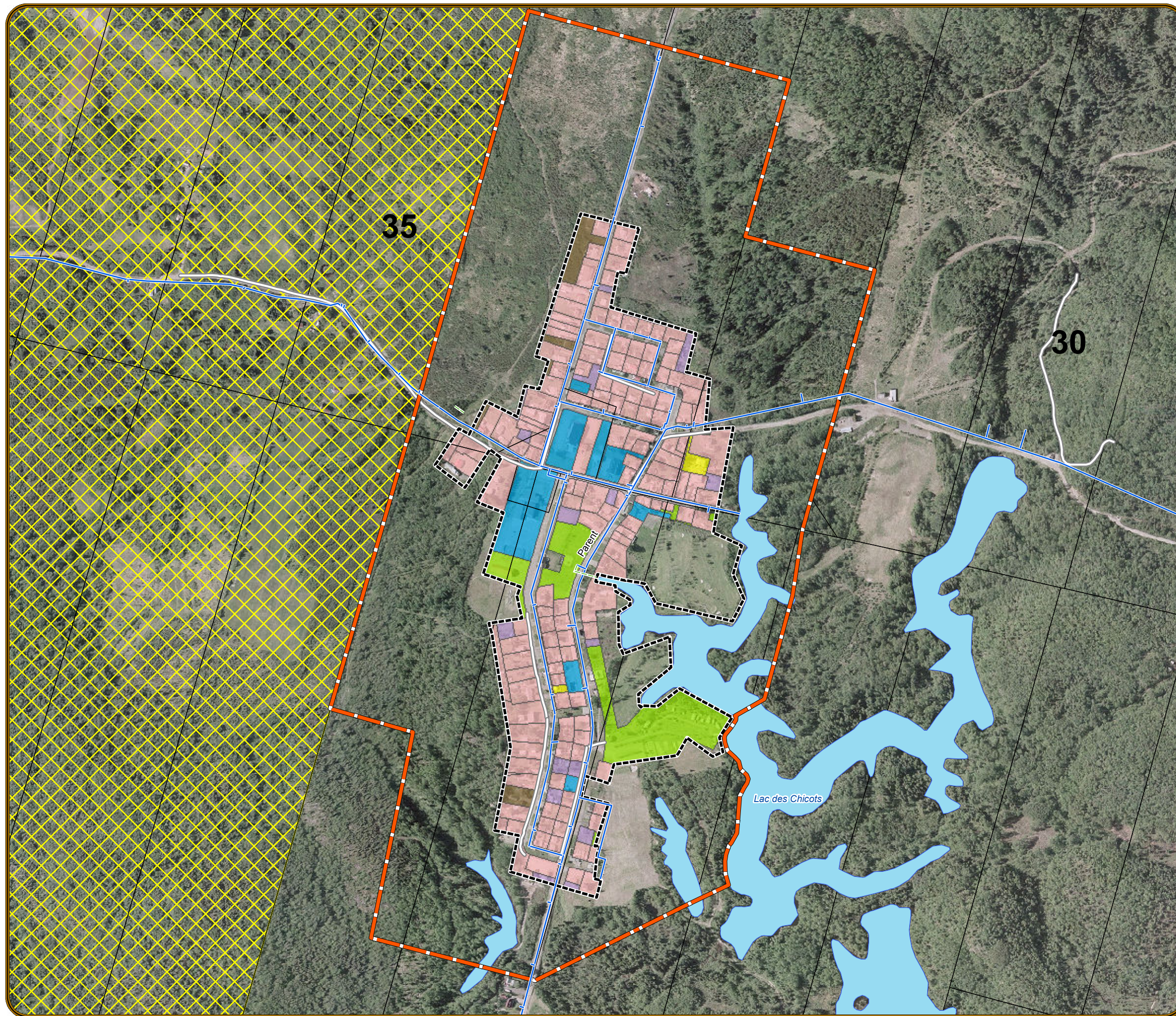




**SCHÉMA D'AMÉNAGEMENT
ET DE DÉVELOPPEMENT RÉVISÉ**

**Occupation du sol
en milieu bâti**

Municipalité de Bégin
Carte 34



**Périmètre
d'urbanisation**

- Périphère de 1989
- Milieu bâti

Infrastructure

- Réseau d'aqueduc
- Réseau d'égoûts

**Occupation
du sol**

- Résidentiel
- Commercial
- Industriel
- Transport, communication et transport public
- Culturelle, récréative et loisir
- Extraction de ressource naturelle
- Terrain vacant

**Zone agricole
permanente**

- Zone agricole

Hydrographie

- Lac
- Milieu humide


Réseau routier

- Réseau routier principal
- Voie ferrée
- Cadastre
- Limite municipale



Réalisation:
Service de l'aménagement du territoire

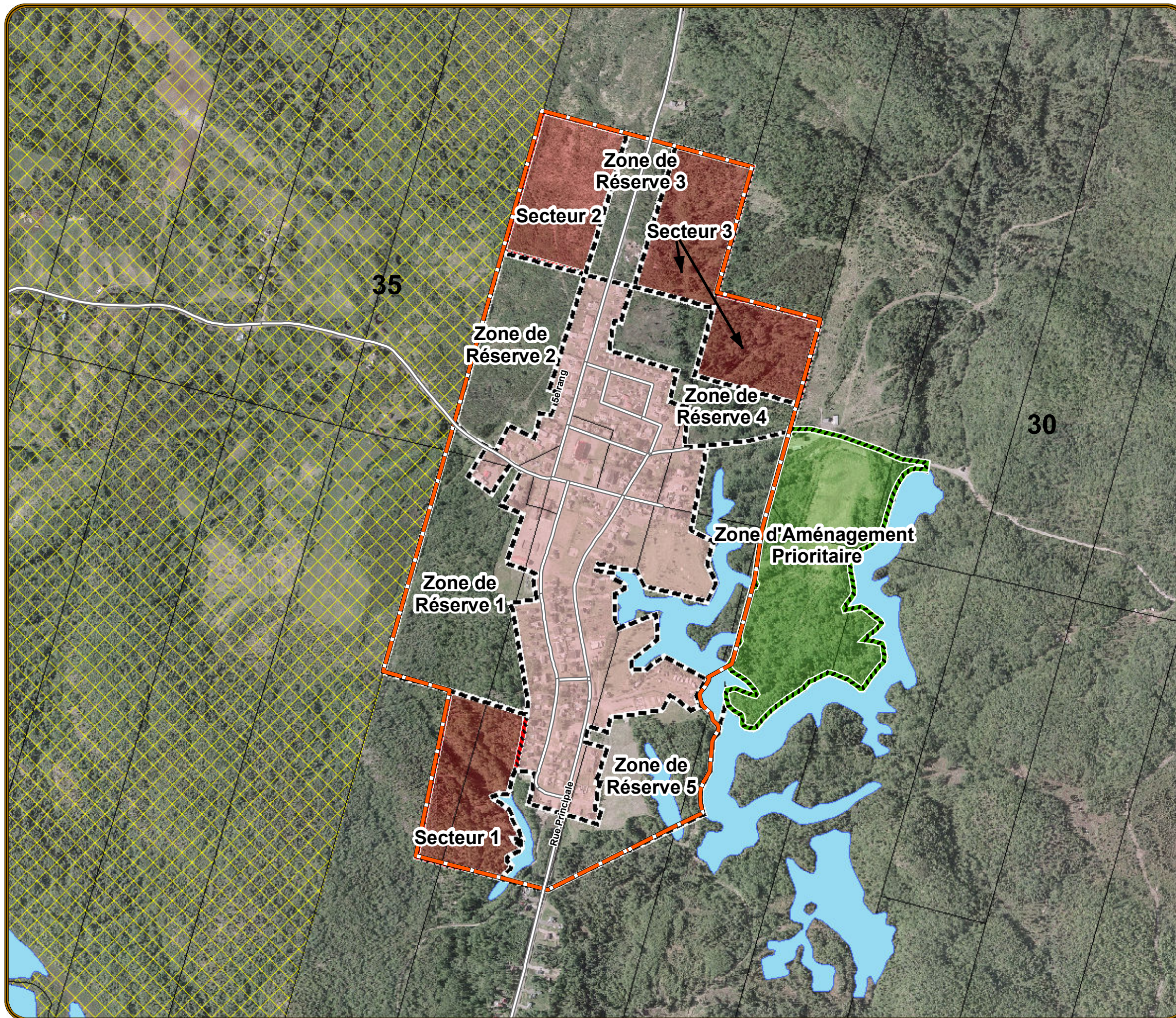
Cartographie: Mathieu Fortin



**SCHÉMA D'AMÉNAGEMENT
ET DE DÉVELOPPEMENT RÉVISÉ**

**Proposition de modification
au périmètre d'urbanisation**

Municipalité de Bégin
Carte 35



**Périmètre
d'urbanisation**

- Périmètre de 1989
- Milieu bâti
- Zone d'aménagement prioritaire

**Zones de
contraintes**

- Zone de mouvement de sol
- Prise d'eau potable municipale
- Bassin d'épuration
- Autre contrainte

**Modifications
au périmètre d'urbanisation**

- Secteur à inclure au périmètre d'urbanisation
- Secteur à soustraire du périmètre d'urbanisation
- Secteur du périmètre d'urbanisation soustrait de la zone agricole permanente

**Zone agricole
permanente**

- Zone agricole

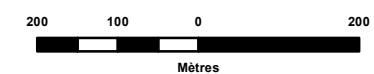
Hydrographie

- Lac
- Milieu humide

Réseau routier

- Réseau routier principal
- Voie ferrée
- Cadastre
- Limite municipale

1: 7 500



Réalisation:
Service de l'aménagement du territoire

Cartographie: Mathieu Fortin

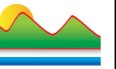


SCHÉMA D'AMÉNAGEMENT ET
DE DÉVELOPPEMENT RÉVISÉ

Périmètre d'urbanisation

Municipalité de Bégin

Carte 36

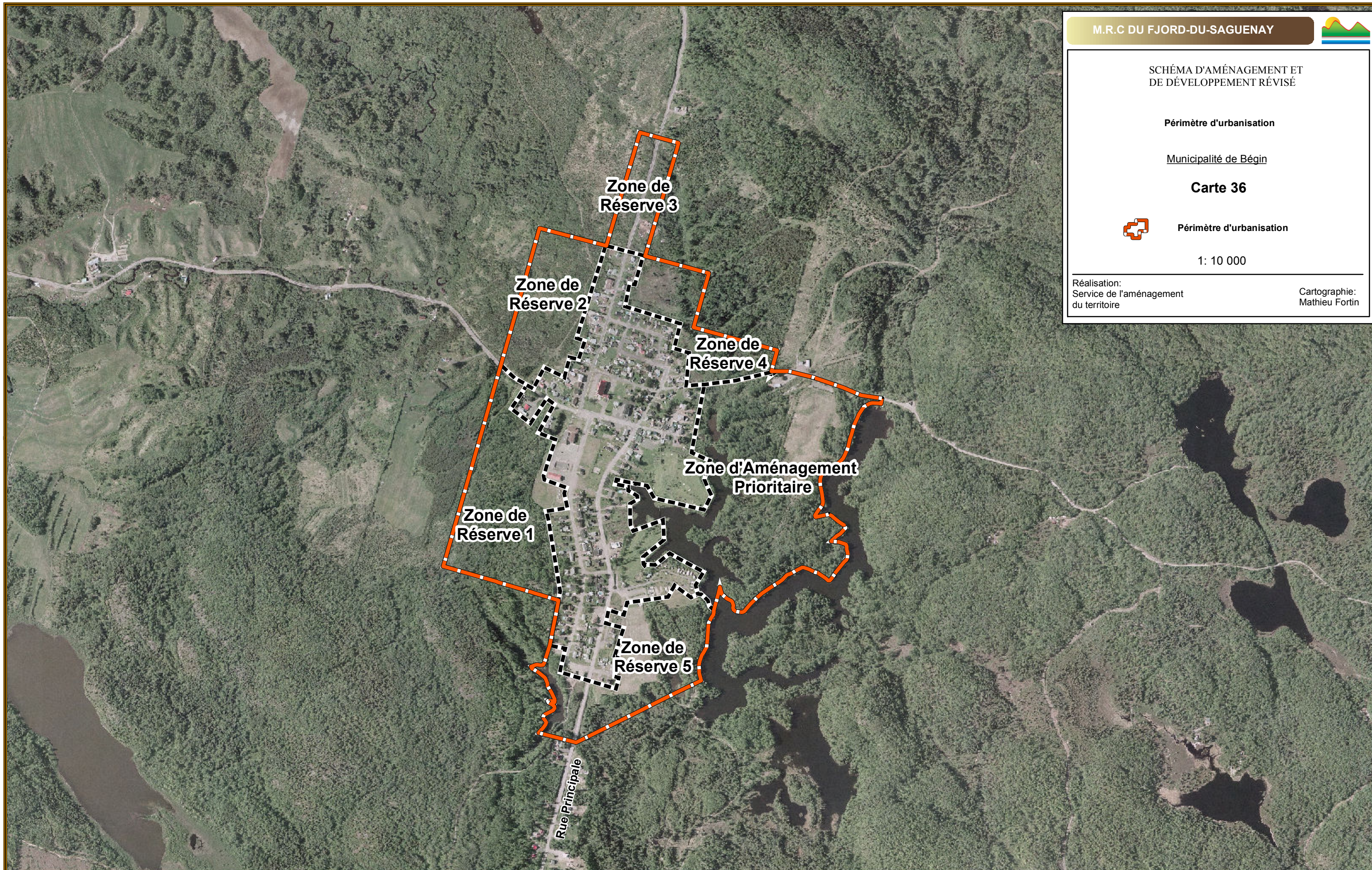


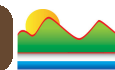
Périmètre d'urbanisation

1: 10 000

Réalisation:
Service de l'aménagement
du territoire

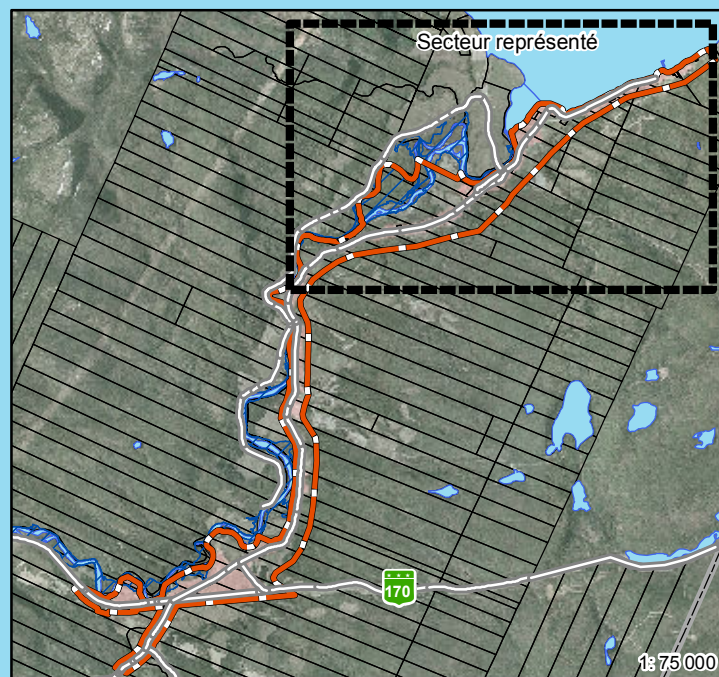
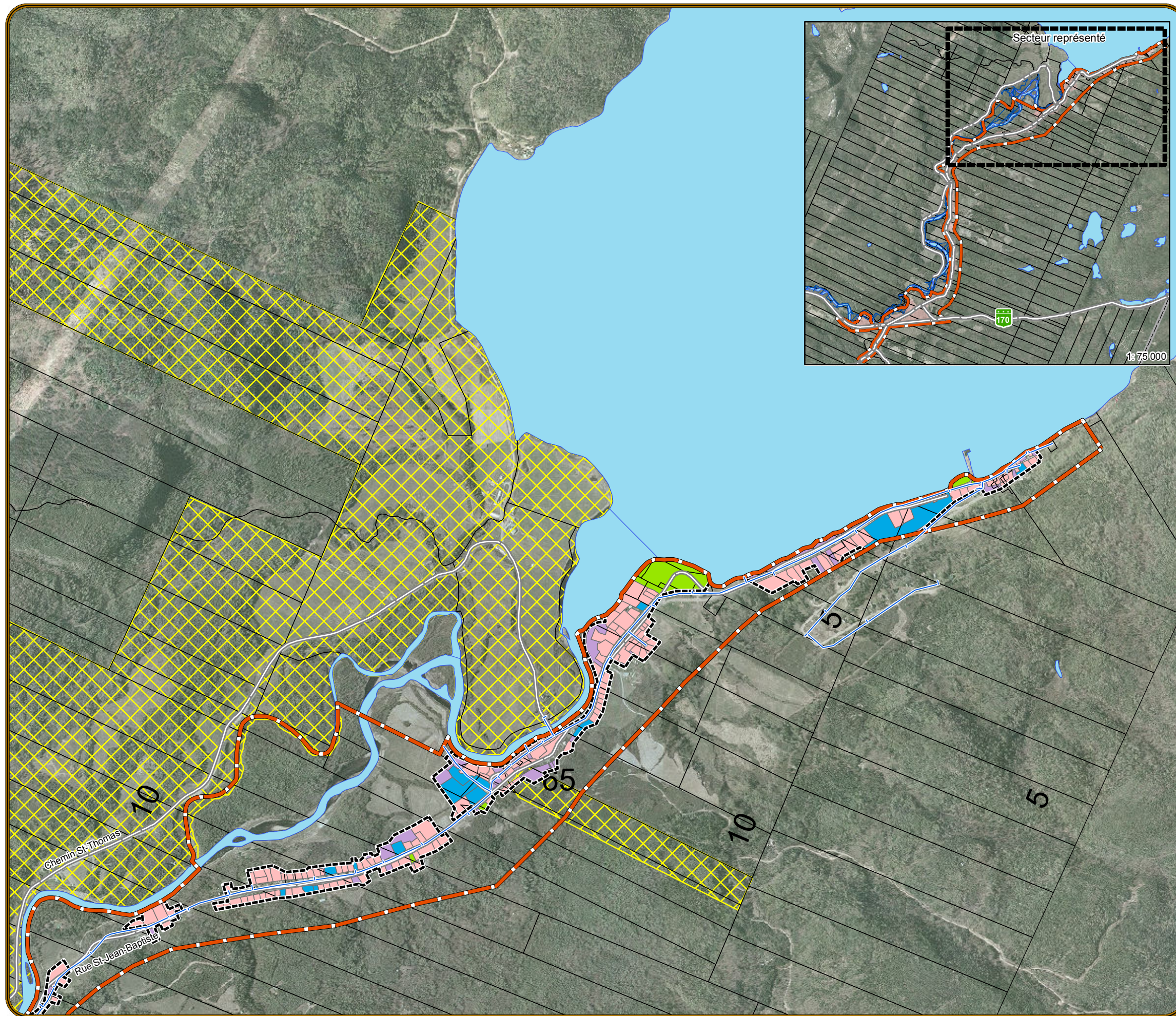
Cartographie:
Mathieu Fortin



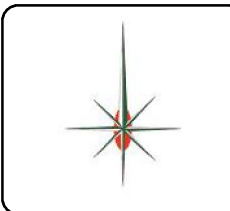
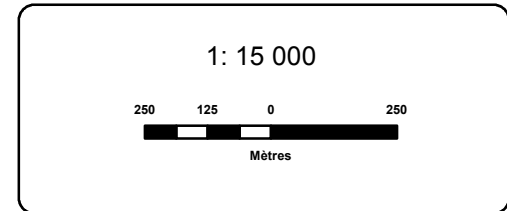


**SCHÉMA D'AMÉNAGEMENT
ET DE DÉVELOPPEMENT RÉVISÉ**

**Occupation du sol
en milieu bâti**
Municipalité de L'Anse-St-Jean
Secteur nord
Carte 37

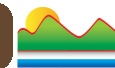


- | | |
|--|---------------------------------|
| Périmètre d'urbanisation | Zone agricole permanente |
| — Périmètre de 1989 | Zone agricole |
| - - - Milieu bâti | |
| Infrastructure | Hydrographie |
| — Réseau d'aqueduc | Lac |
| — Réseau d'égoûts | Milieu humide |
| Occupation du sol | Réseau routier |
| Residentiel | Réseau routier principal |
| Commercial | Voie ferrée |
| Industriel | 52 Cadastre |
| Transport, communication et transport public | Limite municipale |
| Culturelle, récréative et loisir | |
| Extraction de ressource naturelle | |
| Terrain vacant | |



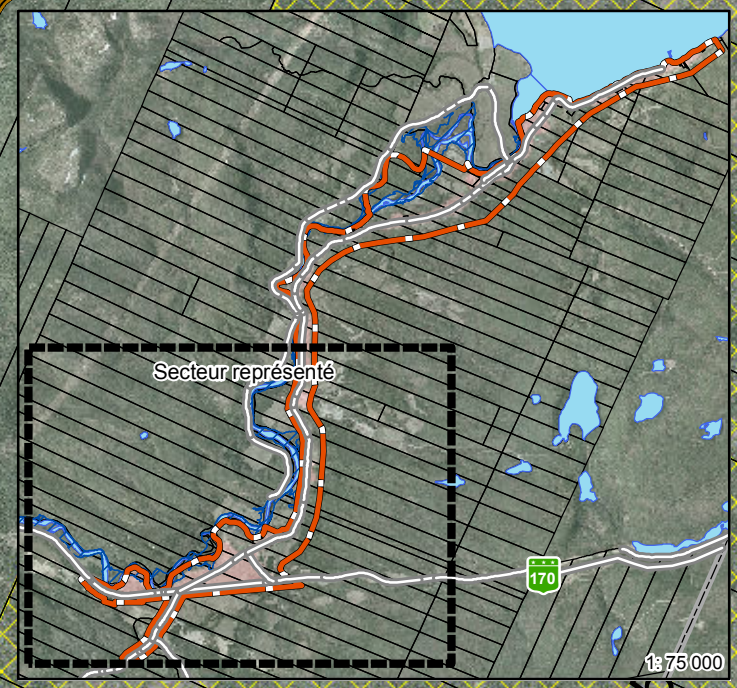
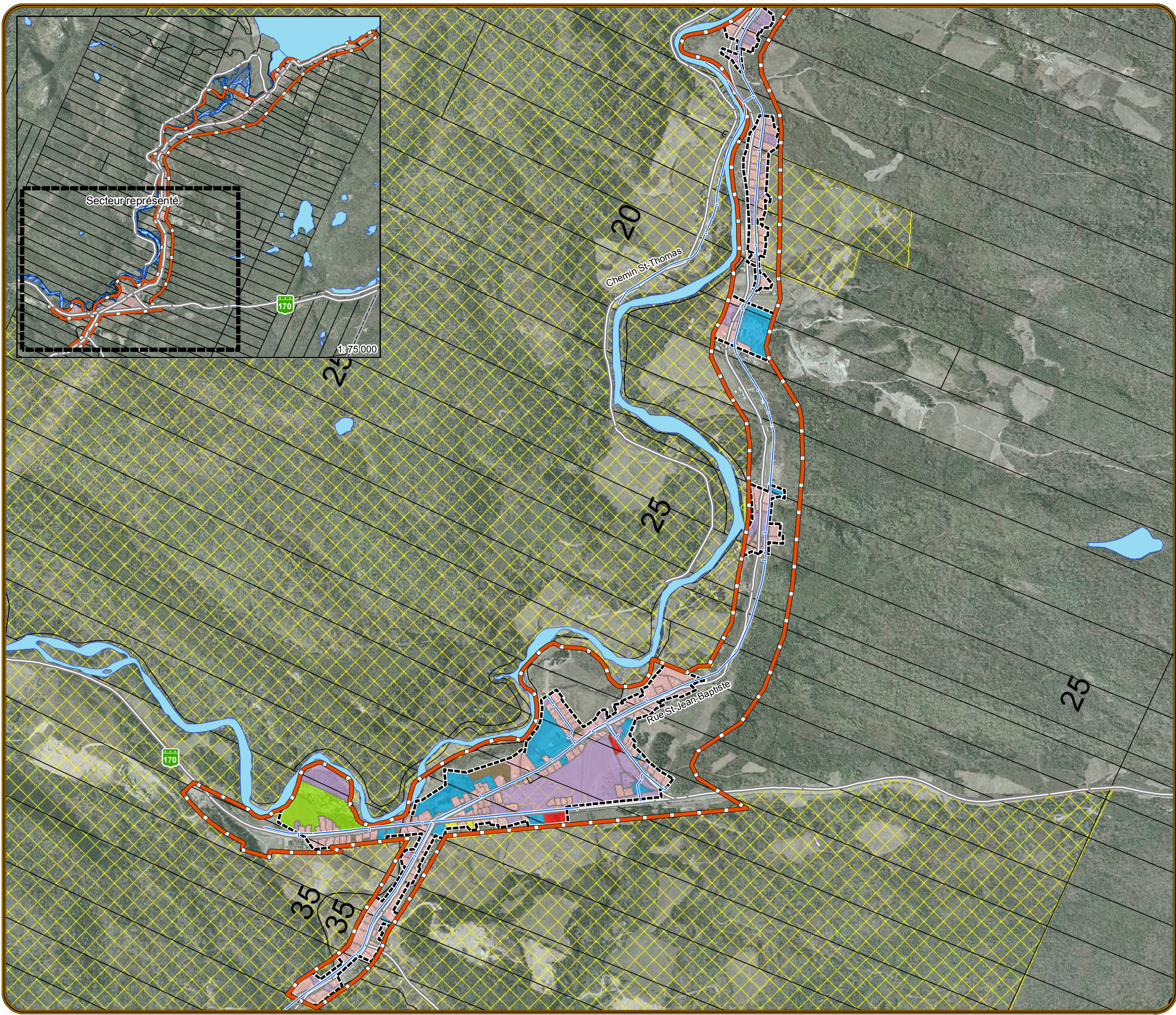
Réalisation:
Service de l'aménagement du territoire

Cartographie: Mathieu Fortin

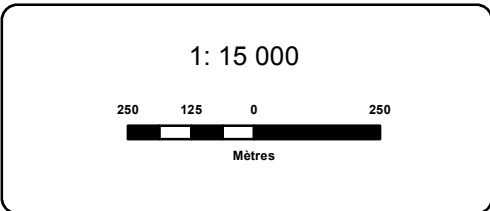


**SCHÉMA D'AMÉNAGEMENT
ET DE DÉVELOPPEMENT RÉVISÉ**

**Occupation du sol
en milieu bâti**
Municipalité de L'Anse-St-Jean
Secteur St-Jean-Baptiste sud
Carte 38

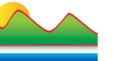


<p>Périmètre d'urbanisation</p> <ul style="list-style-type: none"> Périmètre de 1989 Milieu bâti 	<p>Zone agricole permanente</p> <ul style="list-style-type: none"> Zone agricole
<p>Infrastructure</p> <ul style="list-style-type: none"> Réseau d'aqueduc Réseau d'égoûts 	<p>Hydrographie</p> <ul style="list-style-type: none"> Lac Milieu humide
<p>Occupation du sol</p> <ul style="list-style-type: none"> Résidentiel Commercial Industriel Transport, communication et transport public Culturelle, récréative et loisir Extraction de ressource naturelle Terrain vacant 	<p>Réseau routier</p> <ul style="list-style-type: none"> Réseau routier principal Voie ferrée Cadastre Limite municipale



Réalisation:
Service de l'aménagement du territoire

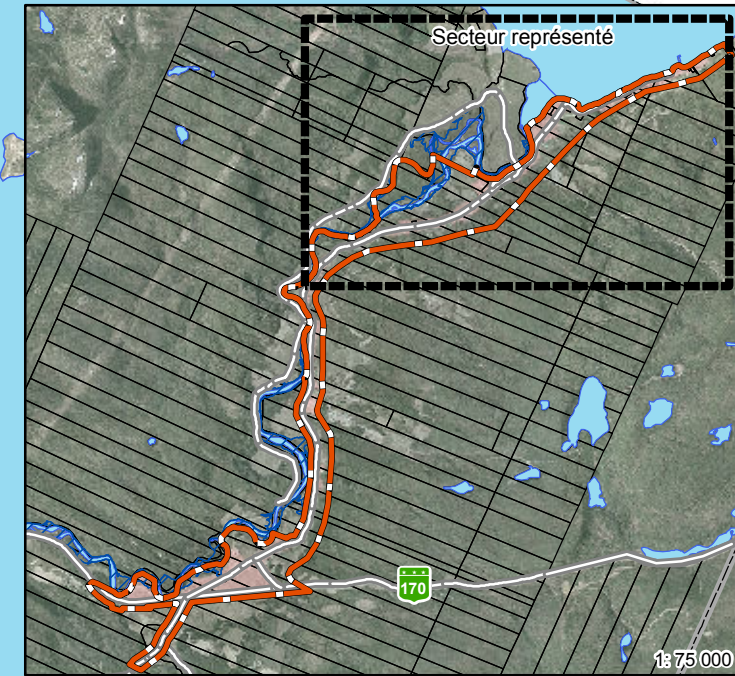
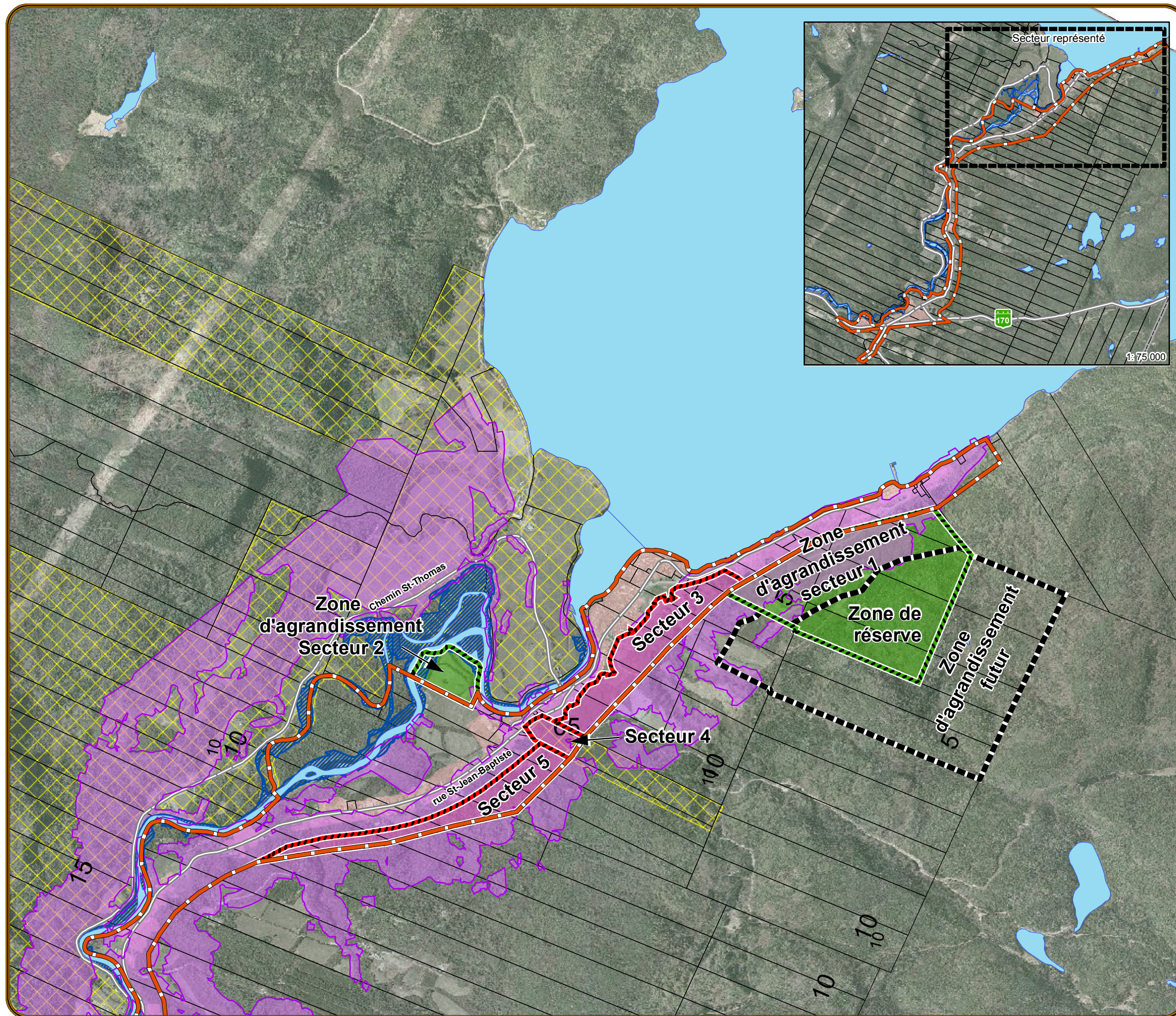
Cartographie: Mathieu Fortin



**SCHÉMA D'AMÉNAGEMENT
ET DE DÉVELOPPEMENT RÉVISÉ**

**Proposition de modification
au périmètre d'urbanisation**

Municipalité de L'Anse-St-Jean
Secteur St-Jean-Baptiste nord
Carte 39



Périmètre d'urbanisation

- Périmètre de 1989
- Milieu bâti

Zone agricole permanente

- Zone agricole

Zones de contraintes

- Zone d'inondation
- Zone de mouvement de sol
- Prise d'eau potable municipale
- Bassin d'épuration
- Autre contrainte

Hydrographie

- Lac
- Milieu humide

Réseau routier

- Réseau routier principal
- Voie ferrée
- Cadastre
- Limite municipale

Modifications au périmètre d'urbanisation


- Secteur à inclure au périmètre d'urbanisation
- Secteur à soustraire du périmètre d'urbanisation
- Secteur du périmètre d'urbanisation soustrait de la zone agricole permanente

1: 15 000



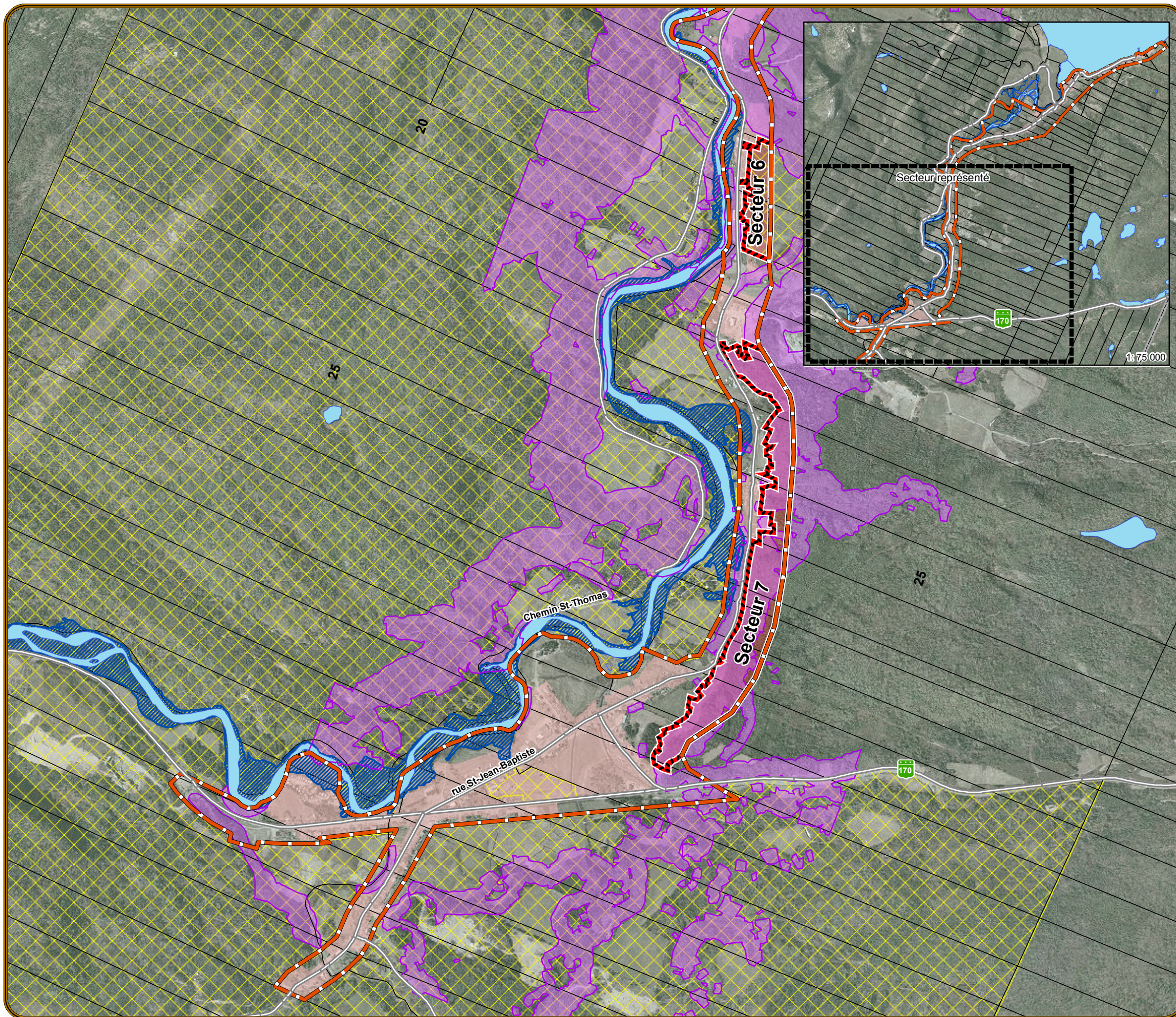
Réalisation:
Service de l'aménagement du territoire

Cartographie: Mathieu Fortin



**SCHÉMA D'AMÉNAGEMENT
ET DE DÉVELOPPEMENT RÉVISÉ**

**Proposition de modification
au périmètre d'urbanisation**
Municipalité de L'Anse-St-Jean
Secteur St-Jean-Baptiste sud
Carte 40



**Périmètre
d'urbanisation**

- Périmètre de 1989 et modifications subséquentes
- Milieu bâti

**Zones de
contraintes**

- Zone d'inondation
- Zone de mouvement de sol
- Prise d'eau potable municipale
- Bassin d'épuration
- Autre contrainte

**Modifications
au périmètre d'urbanisation**

- Secteur à inclure au périmètre d'urbanisation
- Secteur à soustraire du périmètre d'urbanisation
- Secteur du périmètre d'urbanisation soustrait de la zone agricole permanente

**Zone agricole
permanente**

- Zone agricole

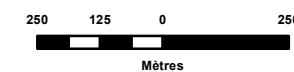
Hydrographie

- Lac
- Milieu humide

Réseau routier

- Réseau routier principal
- Voie ferrée
- Cadastre
- Limite municipale

1: 15 000



Réalisation:
Service de l'aménagement du territoire

Cartographie: Mathieu Fortin

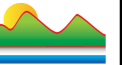


SCHÉMA D'AMÉNAGEMENT ET DE DÉVELOPPEMENT RÉVISÉ

Périmètre d'urbanisation

Municipalité de L'Anse-St-Jean

Carte 41

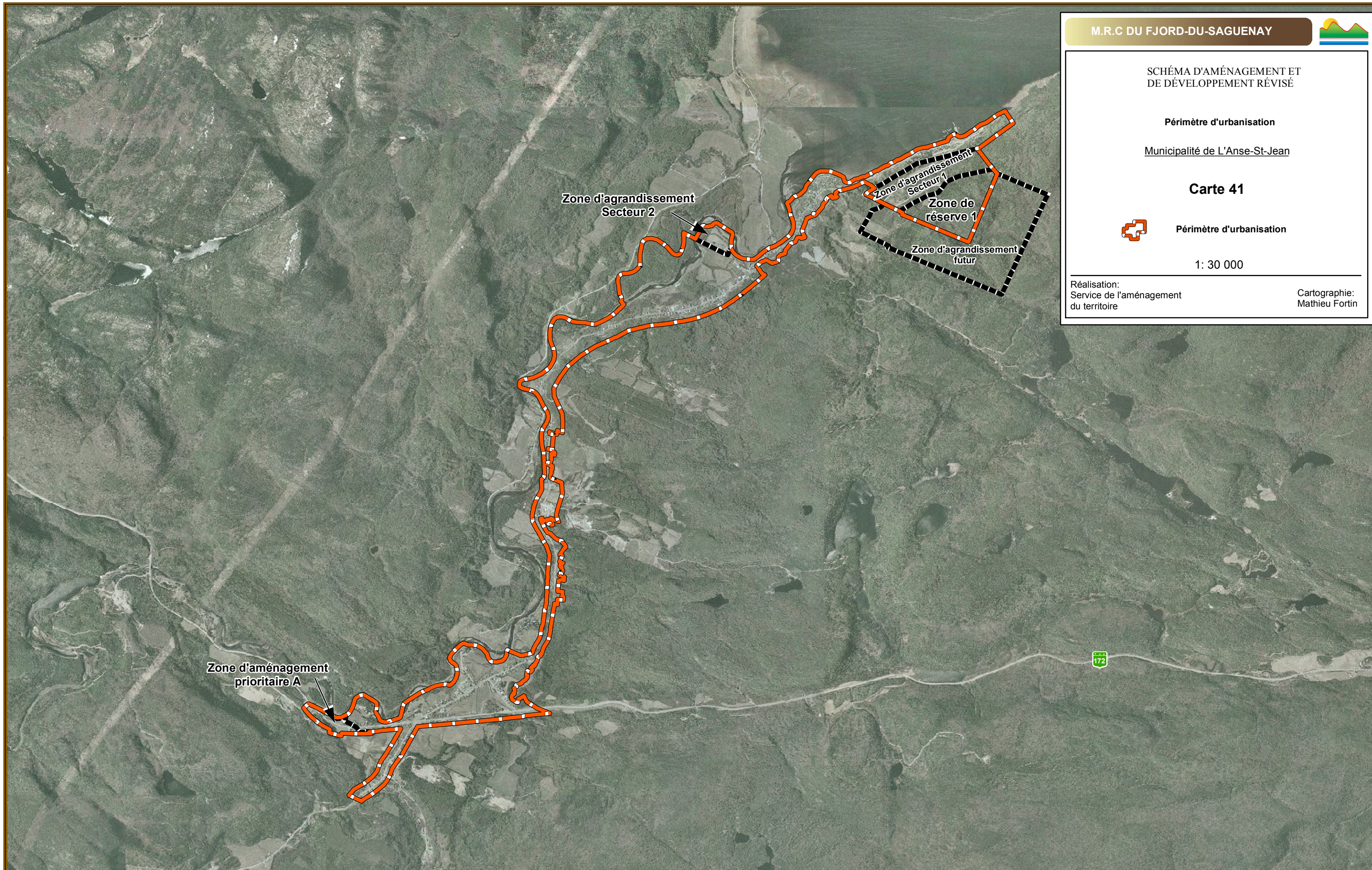


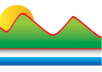
Périmètre d'urbanisation

1: 30 000

Réalisation:
Service de l'aménagement
du territoire

Cartographie:
Mathieu Fortin





**SCHÉMA D'AMÉNAGEMENT
ET DE DÉVELOPPEMENT RÉVISÉ**

**Occupation du sol
en milieu bâti**

Municipalité de St-Ambroise
Carte 42



**Périmètre
d'urbanisation**

- Périmètre de 1989
- Milieu bâti

Infrastructure

- Réseau d'aqueduc
- Réseau d'égoûts

**Occupation
du sol**

- Résidentiel
- Commercial
- Industriel
- Transport, communication et transport public
- Culturelle, récréative et loisir
- Extraction de ressource naturelle
- Terrain vacant

**Zone agricole
permanente**

- Zone agricole

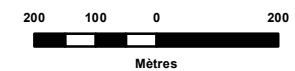
Hydrographie

- Lac
- Milieu humide

Réseau routier

- Réseau routier principal
- Voie ferrée
- Cadastre
- Limite municipale

1: 12 000



Réalisation:
Service de l'aménagement du territoire

Cartographie: Mathieu Fortin

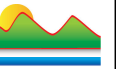


SCHÉMA D'AMÉNAGEMENT ET
DE DÉVELOPPEMENT RÉVISÉ

Périmètre d'urbanisation

Municipalité de St-Ambroise

Carte 43




Périmètre d'urbanisation

1: 15 000

Réalisation:
Service de l'aménagement
du territoire

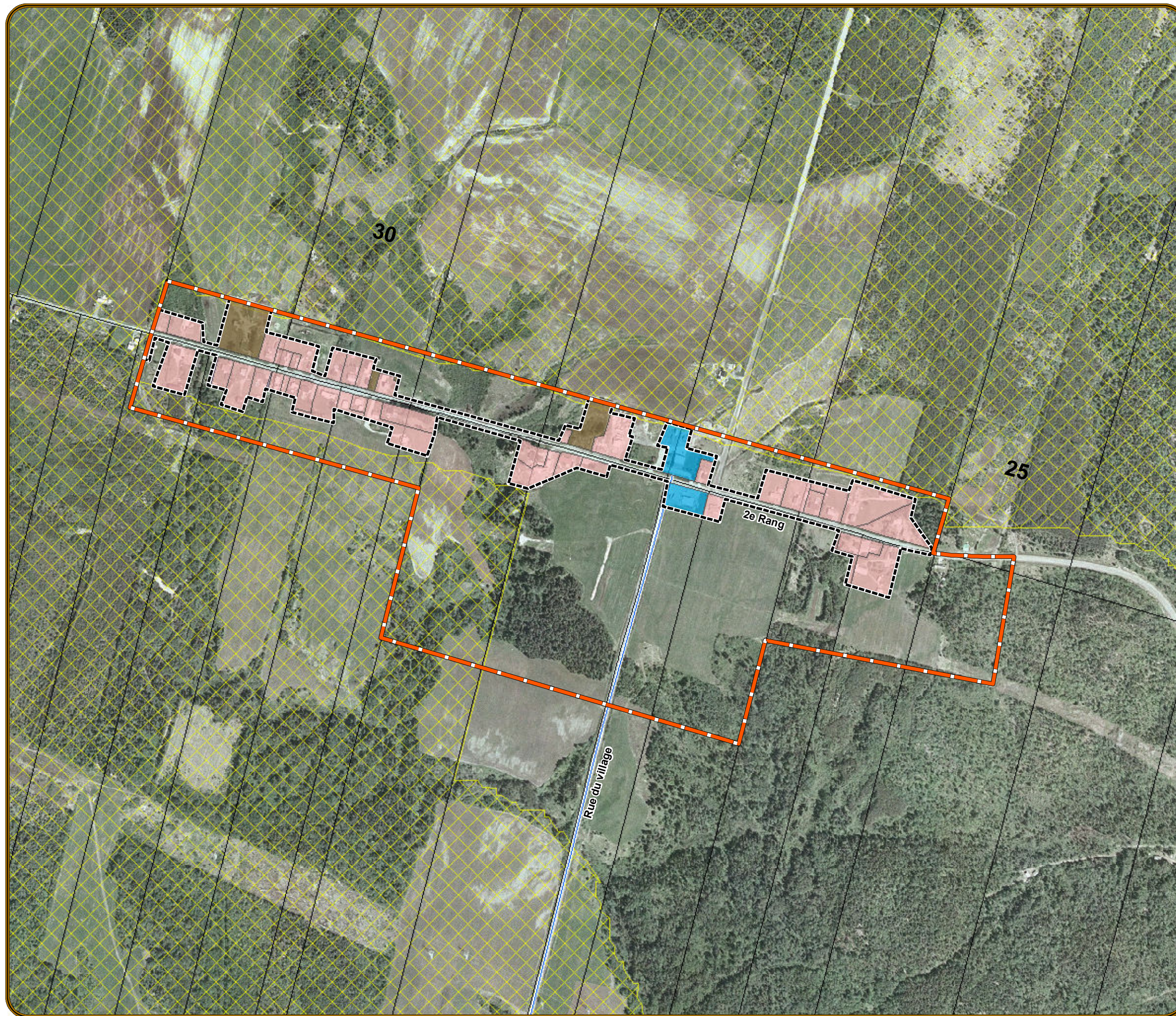
Cartographie:
Mathieu Fortin





**SCHÉMA D'AMÉNAGEMENT
ET DE DÉVELOPPEMENT RÉVISÉ**

**Occupation du sol
en milieu bâti**
Municipalité de St-Charles-de-Bourget
Secteur nord
Carte 44



**Périmètre
d'urbanisation**

- Périmètre de 1989
- - - Milieu bâti

Infrastructure

- Réseau d'aqueduc
- Réseau d'égoûts

**Occupation
du sol**

- Residentiel
- Commercial
- Industriel
- Transport, communication et transport public
- Culturelle, récréative et loisir
- Extraction de ressource naturelle
- Terrain vacant

**Zone agricole
permanente**

- Zone agricole

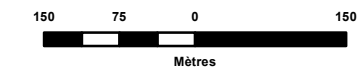
Hydrographie

- Lac
- Milieu humide

Réseau routier


- Réseau routier principal
- Voie ferrée
- Cadastre
- Limite municipale

1: 7 500



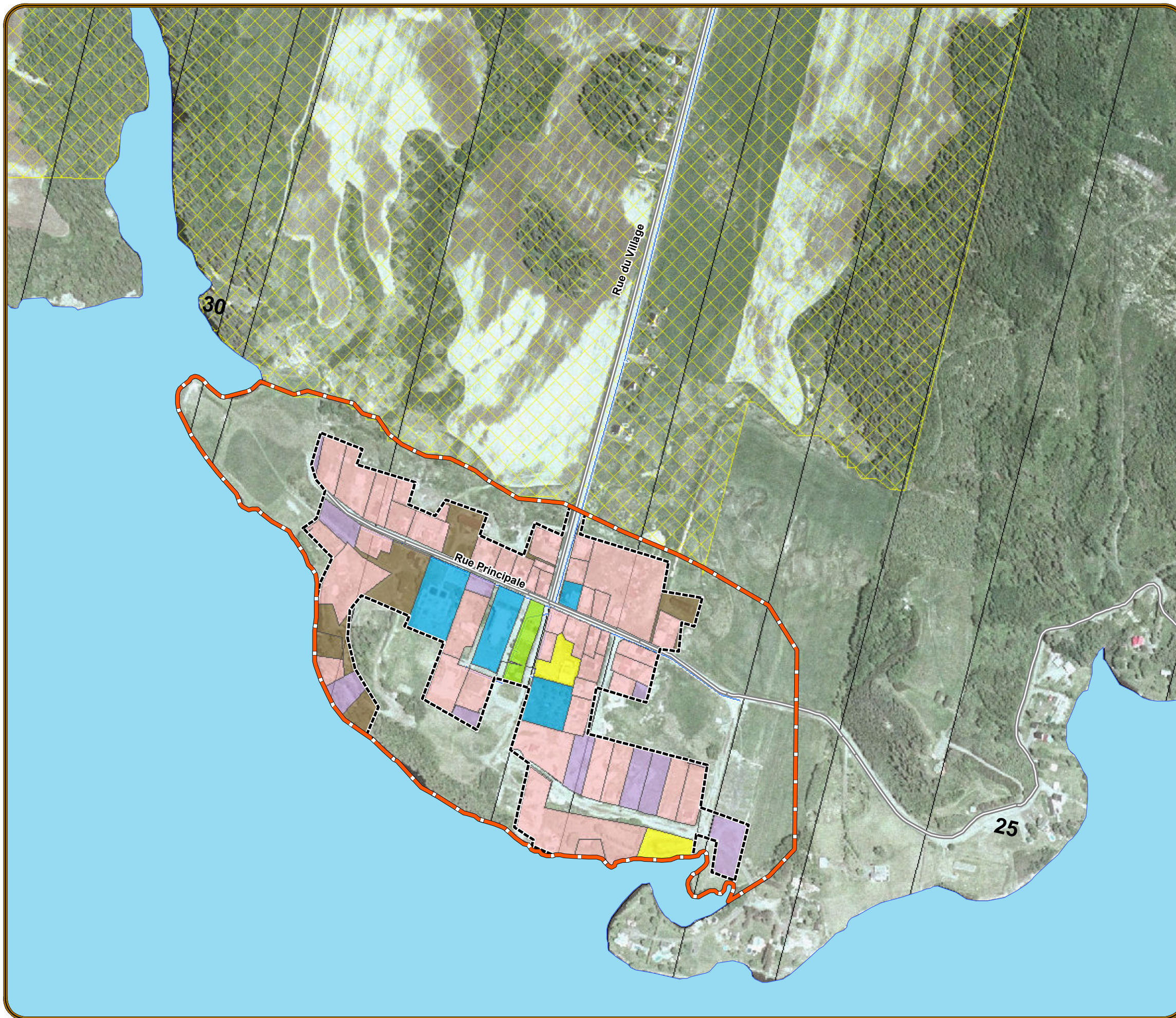
Réalisation:
Service de l'aménagement du territoire

Cartographie: Mathieu Fortin



**SCHÉMA D'AMÉNAGEMENT
ET DE DÉVELOPPEMENT RÉVISÉ**

**Occupation du sol
en milieu bâti**
Municipalité de St-Charles-de-Bourget
Secteur sud
Carte 45



**Périmètre
d'urbanisation**

- Périmètre de 1989
- - - Milieu bâti

Infrastructure

- Réseau d'aqueduc
- Réseau d'égoûts

**Occupation
du sol**

- Residentiel
- Commercial
- Industriel
- Transport, communication et transport public
- Culturelle, récréative et loisir
- Extraction de ressource naturelle
- Terrain vacant

**Zone agricole
permanente**

- Zone agricole

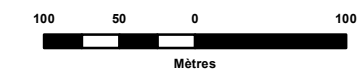
Hydrographie

- Lac
- Milieu humide

Réseau routier

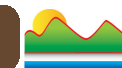
- Réseau routier principal
- Voie ferrée
- 52 Cadastre
- Limite municipale

1: 5 000



Réalisation:
Service de l'aménagement du territoire

Cartographie: Mathieu Fortin



**SCHÉMA D'AMÉNAGEMENT
ET DE DÉVELOPPEMENT RÉVISÉ**

**Proposition de modification
au périmètre d'urbanisation**

Municipalité de Saint-Charles-de-Bourget

Carte 46



Périmètre d'urbanisation

- Périomètre de 1989
- Milieu bâti

Zones de contraintes

- Zone d'inondation
- Zone de mouvement de sol
- Prise d'eau potable municipale
- Bassin d'épuration
- Autre contrainte

Zone agricole permanente

- Zone agricole

Hydrographie

- Lac
- Milieu humide

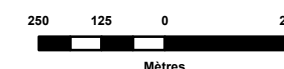
Réseau routier

- Réseau routier principal
- Voie ferrée
- Cadastre
- Limite municipale

Modifications au périmètre d'urbanisation

- Secteur à inclure au périmètre d'urbanisation
- Secteur à soustraire du périmètre d'urbanisation
- Secteur du périmètre d'urbanisation soustrait de la zone agricole permanente

1: 15 000



Réalisation:
Service de l'aménagement du territoire

Cartographie: Mathieu Fortin

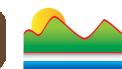


SCHÉMA D'AMÉNAGEMENT ET
DE DÉVELOPPEMENT RÉVISÉ

Périmètre d'urbanisation

Municipalité de St-Charles-de-Bourget

Carte 47



Périmètre d'urbanisation

1: 15 000

Réalisation:
Service de l'aménagement
du territoire

Cartographie:
Mathieu Fortin



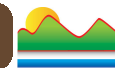
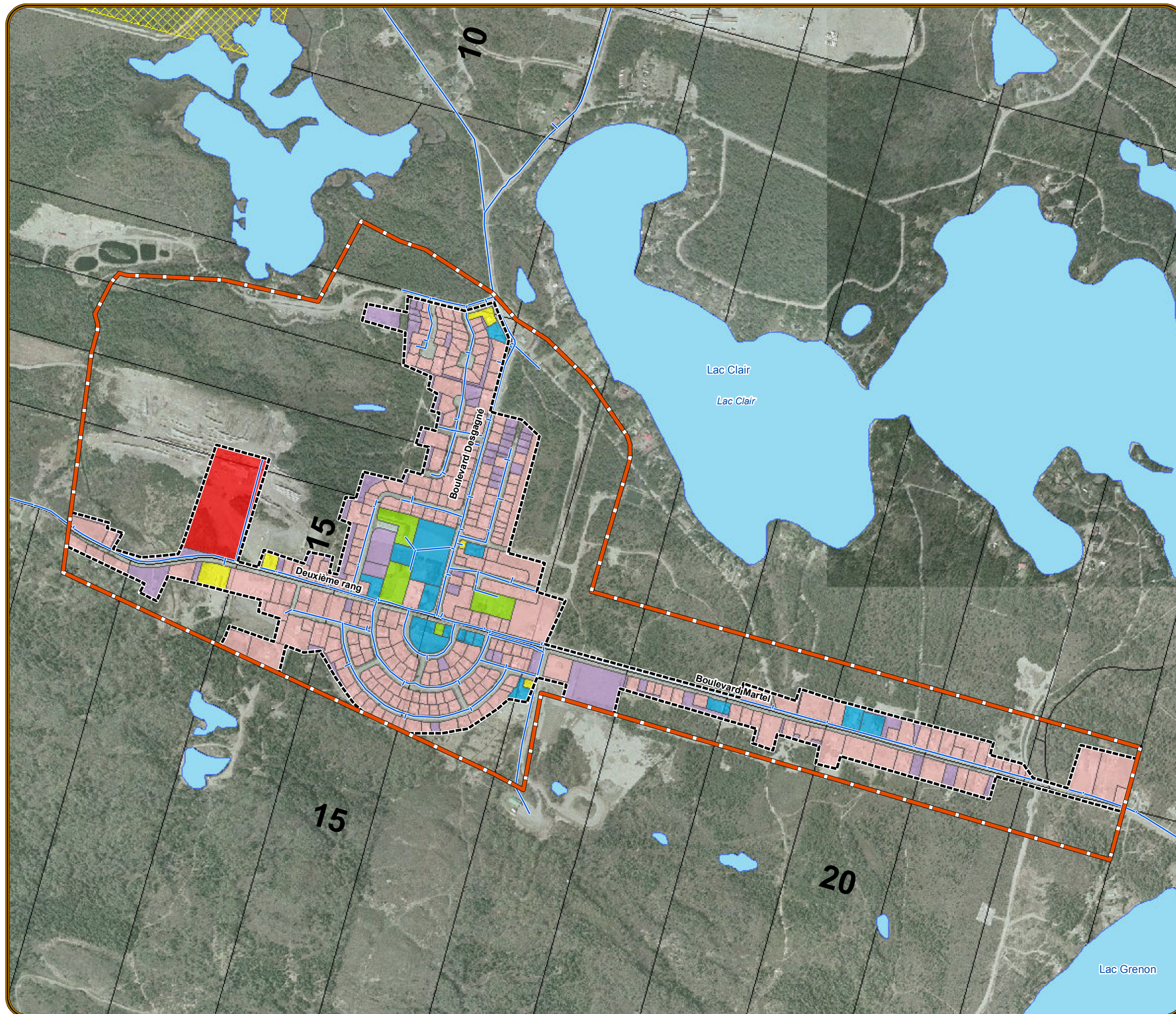


SCHÉMA D'AMÉNAGEMENT ET DE DÉVELOPPEMENT RÉVISÉ

Occupation du sol en milieu bâti

Municipalité de St-David-de-Falardeau
Carte 48



Périmètre d'urbanisation

- Périphère de 1989
- Milieu bâti

Infrastructure

- Réseau d'aqueduc
- Réseau d'égoûts

Occupation du sol

- Résidentiel
- Commercial
- Industriel
- Transport, communication et transport public
- Culturelle, récréative et loisir
- Extraction de ressource naturelle
- Terrain vacant

Zone agricole permanente

- Zone agricole

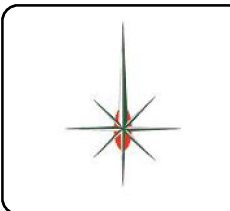
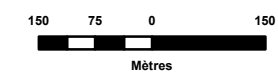
Hydrographie

- Lac
- Milieu humide

Réseau routier

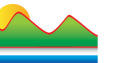
- Réseau routier principal
- Voie ferrée
- Cadastre
- Limite municipale

1: 10 000



Réalisation:
Service de l'aménagement du territoire

Cartographie: Mathieu Fortin

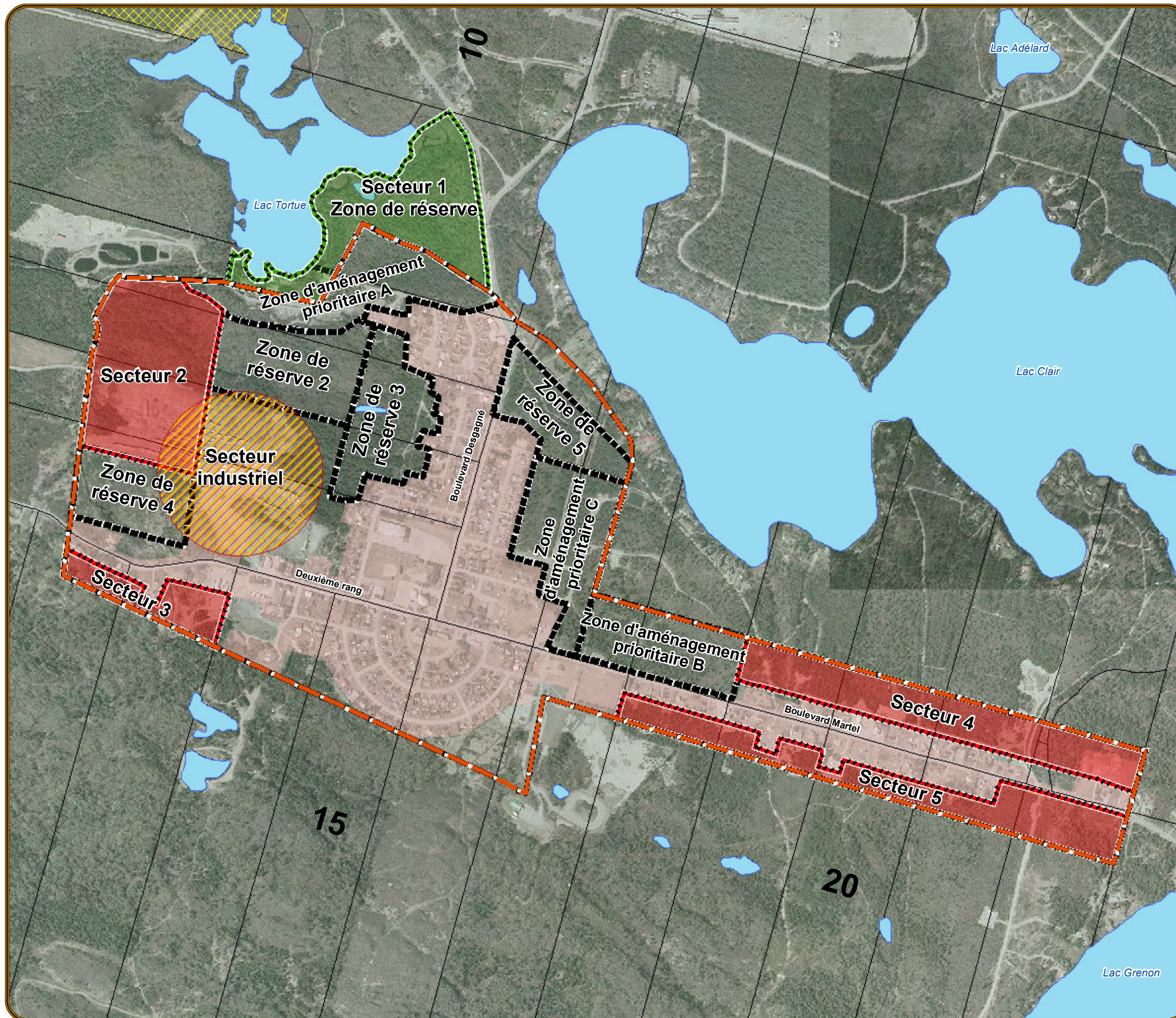


**SCHÉMA D'AMÉNAGEMENT
ET DE DÉVELOPPEMENT RÉVISÉ**

**Proposition de modification
au périmètre d'urbanisation**

Municipalité de St-David-de-Falardeau

Carte 49



Périmètre d'urbanisation

— Périmètre de 1989

■ Milieu bâti

Zones de contraintes

■ Zone d'inondation

■ Zone de mouvement de sol

■ Prise d'eau potable municipale

■ Bassin d'épuration

■ Autre contrainte

Zone agricole permanente

■ Zone agricole

Hydrographie

■ Lac

■ Milieu humide

Réseau routier

— Réseau routier principal

— Voie ferrée

■ 52 Cadastre

■ Limite municipale

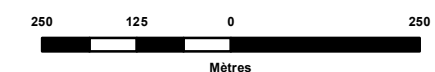
Modifications au périmètre d'urbanisation

■ Secteur à inclure au périmètre d'urbanisation

■ Secteur à soustraire du périmètre d'urbanisation

■ Secteur du périmètre d'urbanisation soustrait de la zone agricole permanente

1: 10 000



Réalisation:
Service de l'aménagement du territoire

Cartographie: Mathieu Fortin

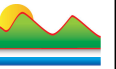


SCHÉMA D'AMÉNAGEMENT ET
DE DÉVELOPPEMENT RÉVISÉ

Périmètre d'urbanisation

Municipalité de St-David-de-Falardeau

Carte 50

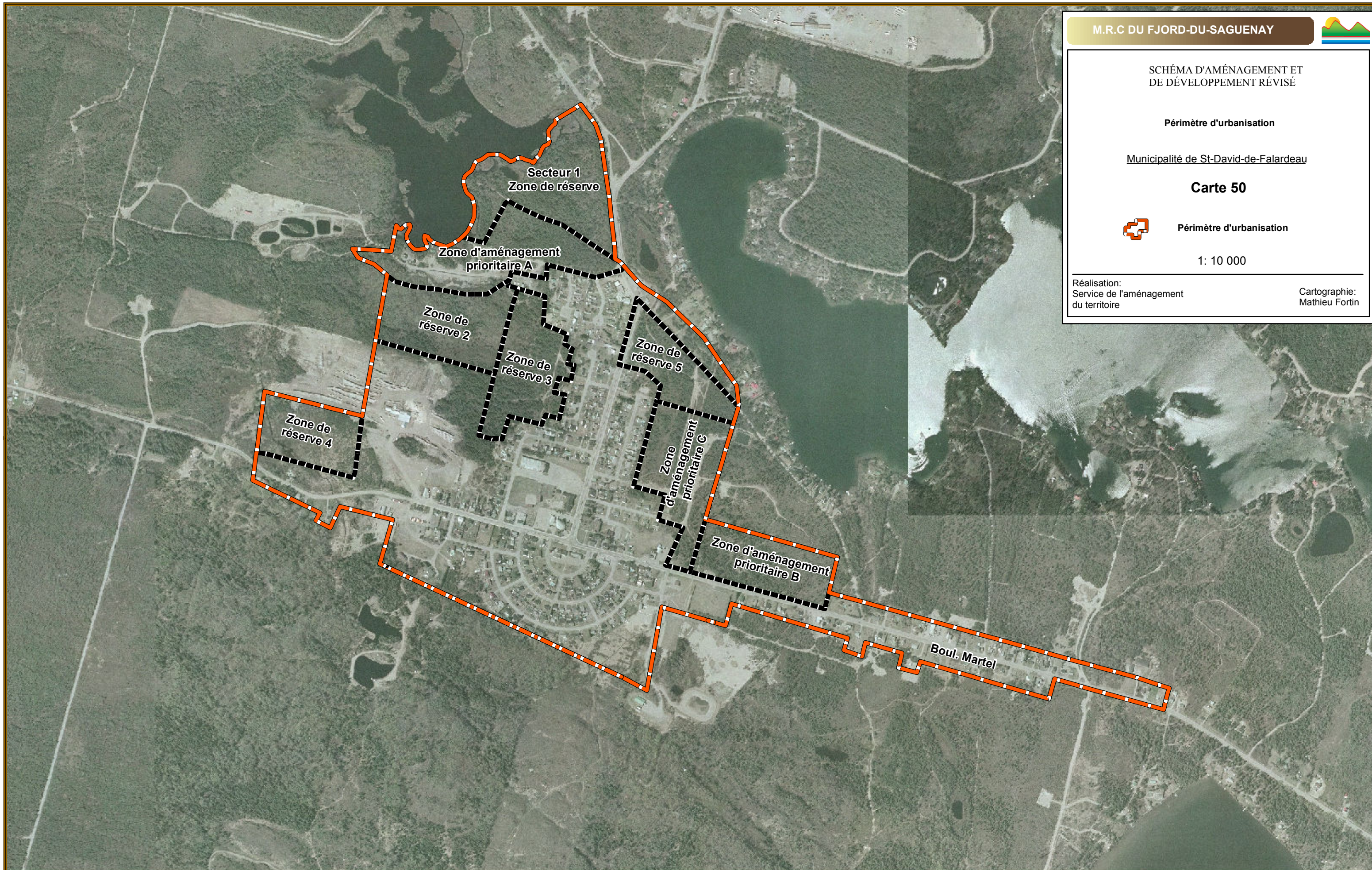


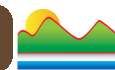
Périmètre d'urbanisation

1: 10 000

Réalisation:
Service de l'aménagement
du territoire

Cartographie:
Mathieu Fortin





**SCHÉMA D'AMÉNAGEMENT
ET DE DÉVELOPPEMENT RÉVISÉ**

**Occupation du sol
en milieu bâti**
Municipalité de Ste-Rose-du-Nord

Carte 51



**Périmètre
d'urbanisation**

- Périmètre de 1989
- Milieu bâti

Infrastructure

- Réseau d'aqueduc
- Réseau d'égoûts

**Occupation
du sol**

- Résidentiel
- Commercial
- Industriel
- Transport, communication et transport public
- Culturelle, récréative et loisir
- Extraction de ressource naturelle
- Terrain vacant

**Zone agricole
permanente**

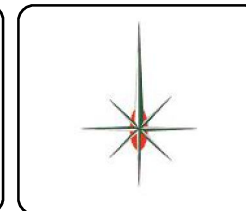
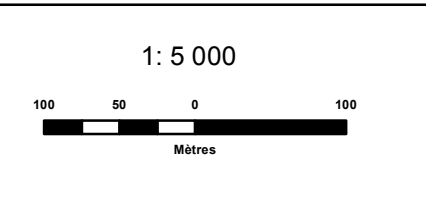
- Zone agricole

Hydrographie

- Lac
- Milieu humide

Réseau routier

- Réseau routier principal
- Voie ferrée
- Cadastre
- Limite municipale



Réalisation:
Service de l'aménagement du territoire

Cartographie: Mathieu Fortin




SCHÉMA D'AMÉNAGEMENT ET DE DÉVELOPPEMENT RÉVISÉ

Périmètre d'urbanisation

Municipalité de Ste-Rose-du-Nord

Carte 52

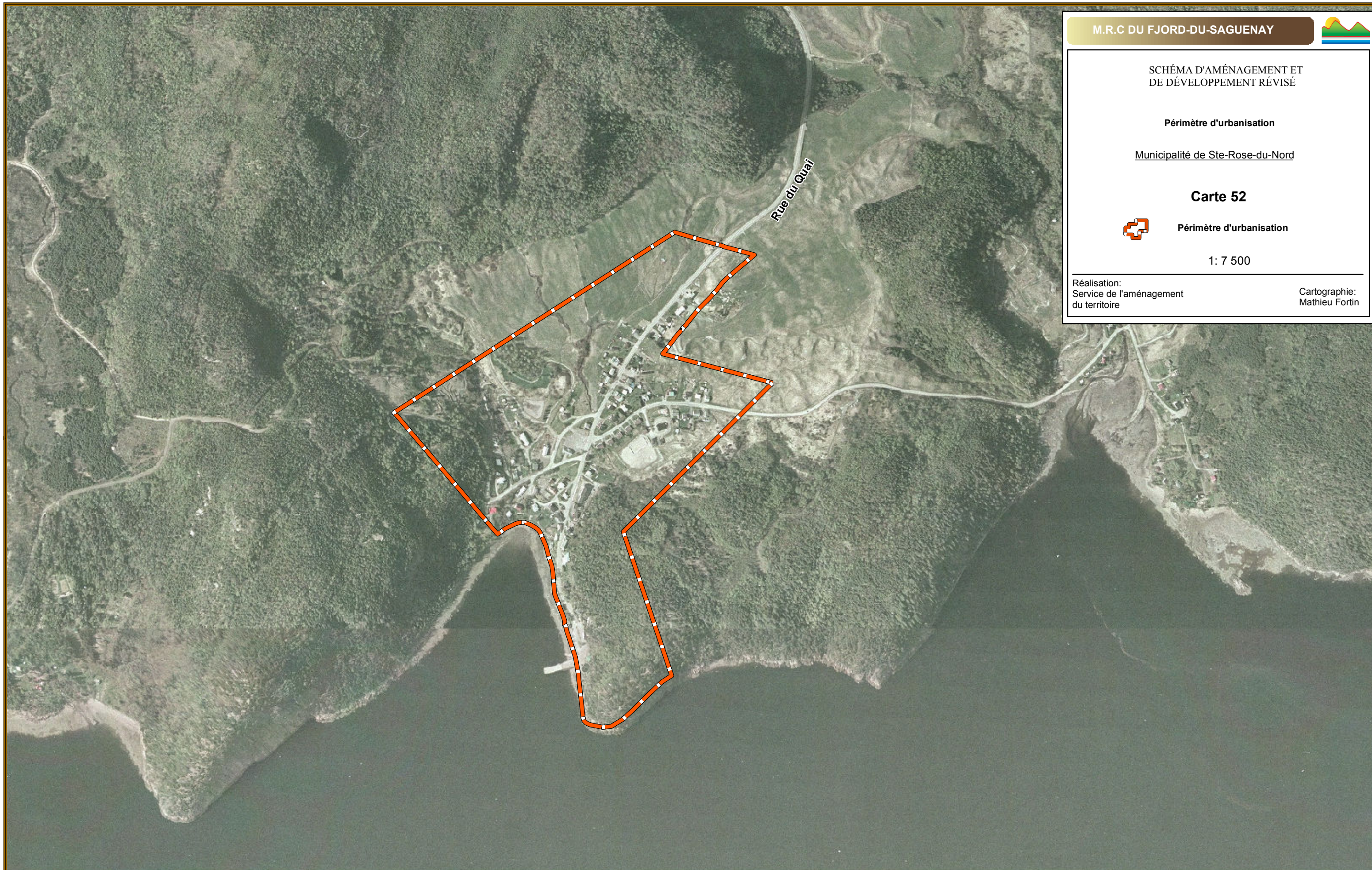


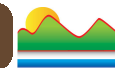
Périmètre d'urbanisation

1: 7 500

Réalisation:
Service de l'aménagement
du territoire

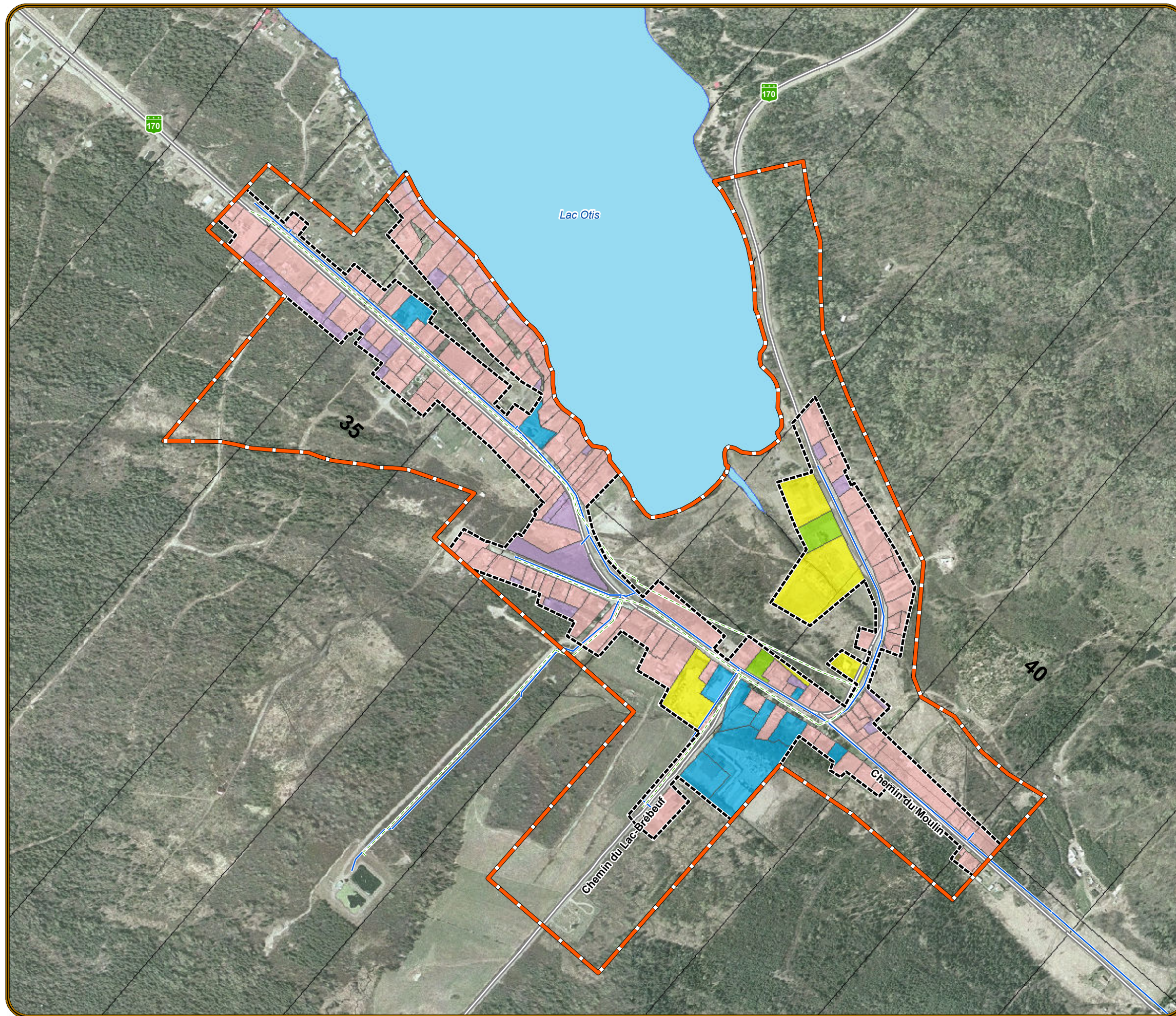
Cartographie:
Mathieu Fortin





**SCHÉMA D'AMÉNAGEMENT
ET DE DÉVELOPPEMENT RÉVISÉ**

**Occupation du sol
en milieu bâti**
Municipalité de St-Félix-d'Otis
Carte 53



**Périmètre
d'urbanisation**

- Périphère de 1989
- Milieu bâti

Infrastructure

- Réseau d'aqueduc
- Réseau d'égoûts

**Occupation
du sol**

- Résidentiel
- Commercial
- Industriel
- Transport, communication et transport public
- Culturelle, récréative et loisir
- Extraction de ressource naturelle
- Terrain vacant

**Zone agricole
permanente**

- Zone agricole

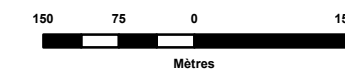
Hydrographie

- Lac
- Milieu humide

Réseau routier

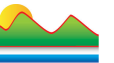
- Réseau routier principal
- Voie ferrée
- Cadastre
- Limite municipale

1: 7 500



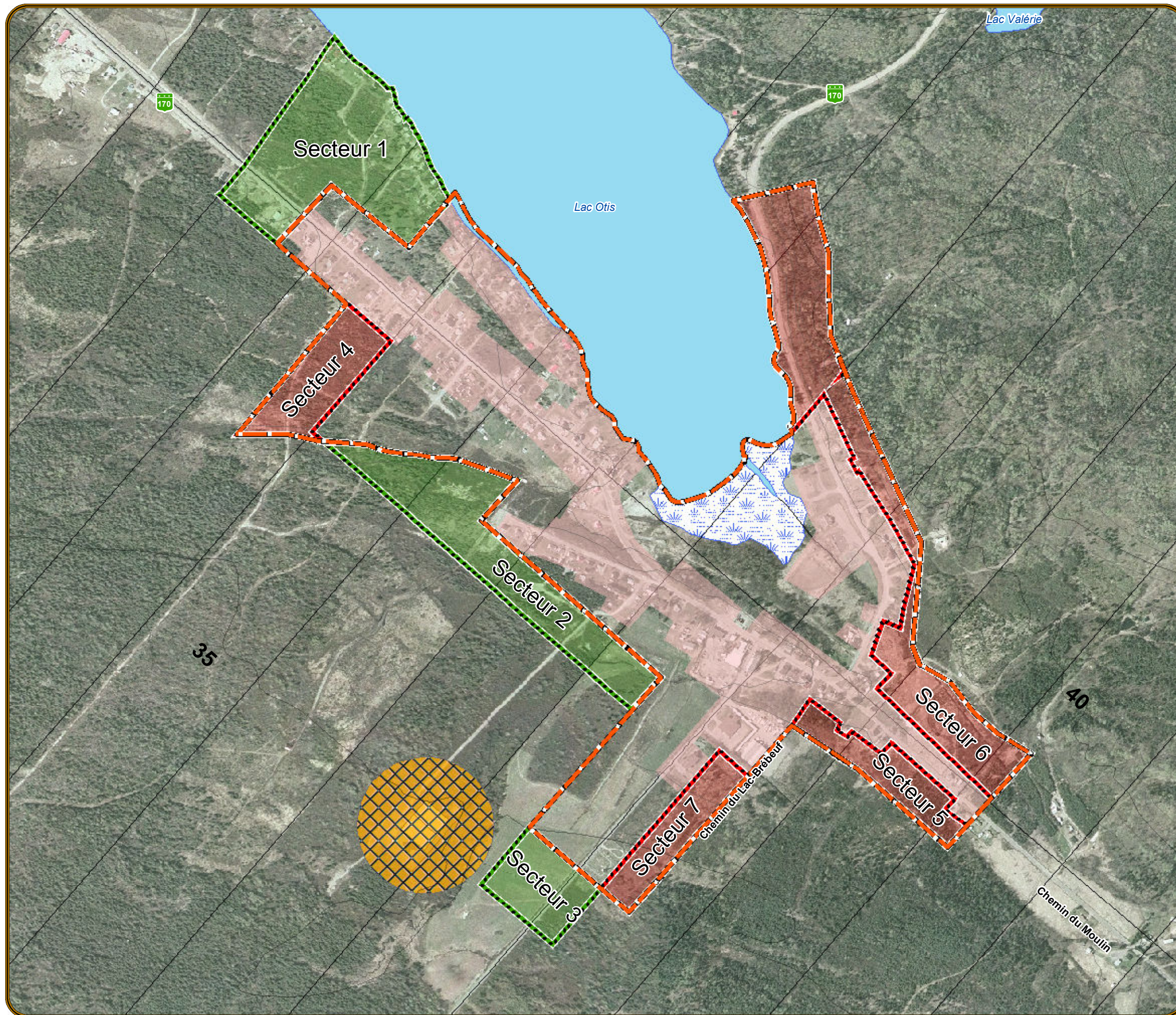
Réalisation:
Service de l'aménagement du territoire

Cartographie: Mathieu Fortin



**SCHÉMA D'AMÉNAGEMENT
ET DE DÉVELOPPEMENT RÉVISÉ**

**Proposition de modification
au périmètre d'urbanisation**
Municipalité de St-Félix-d'Otis
Carte 54



Périmètre d'urbanisation

- Périmètre de 1989
- Milieu bâti

Zones de contraintes

- Zone d'inondation
- Zone de mouvement de sol
- Prise d'eau potable municipale
- Bassin d'épuration
- Autre contrainte

Zone agricole permanente

- Zone agricole

Hydrographie


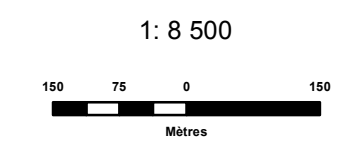
- Lac
- Milieu humide

Réseau routier

- Réseau routier principal
- Voie ferrée
- 52 Cadastre
- Limite municipale

Modifications au périmètre d'urbanisation

- Secteur à inclure au périmètre d'urbanisation
- Secteur à soustraire du périmètre d'urbanisation
- Secteur du périmètre d'urbanisation soustrait de la zone agricole permanente



Réalisation:
Service de l'aménagement du territoire

Cartographie: Mathieu Fortin

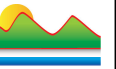


SCHÉMA D'AMÉNAGEMENT ET
DE DÉVELOPPEMENT RÉVISÉ

Périmètre d'urbanisation

Municipalité de St-Félix-d'Otis

Carte 55



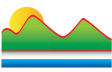
Périmètre d'urbanisation

1: 7 500

Réalisation:
Service de l'aménagement
du territoire

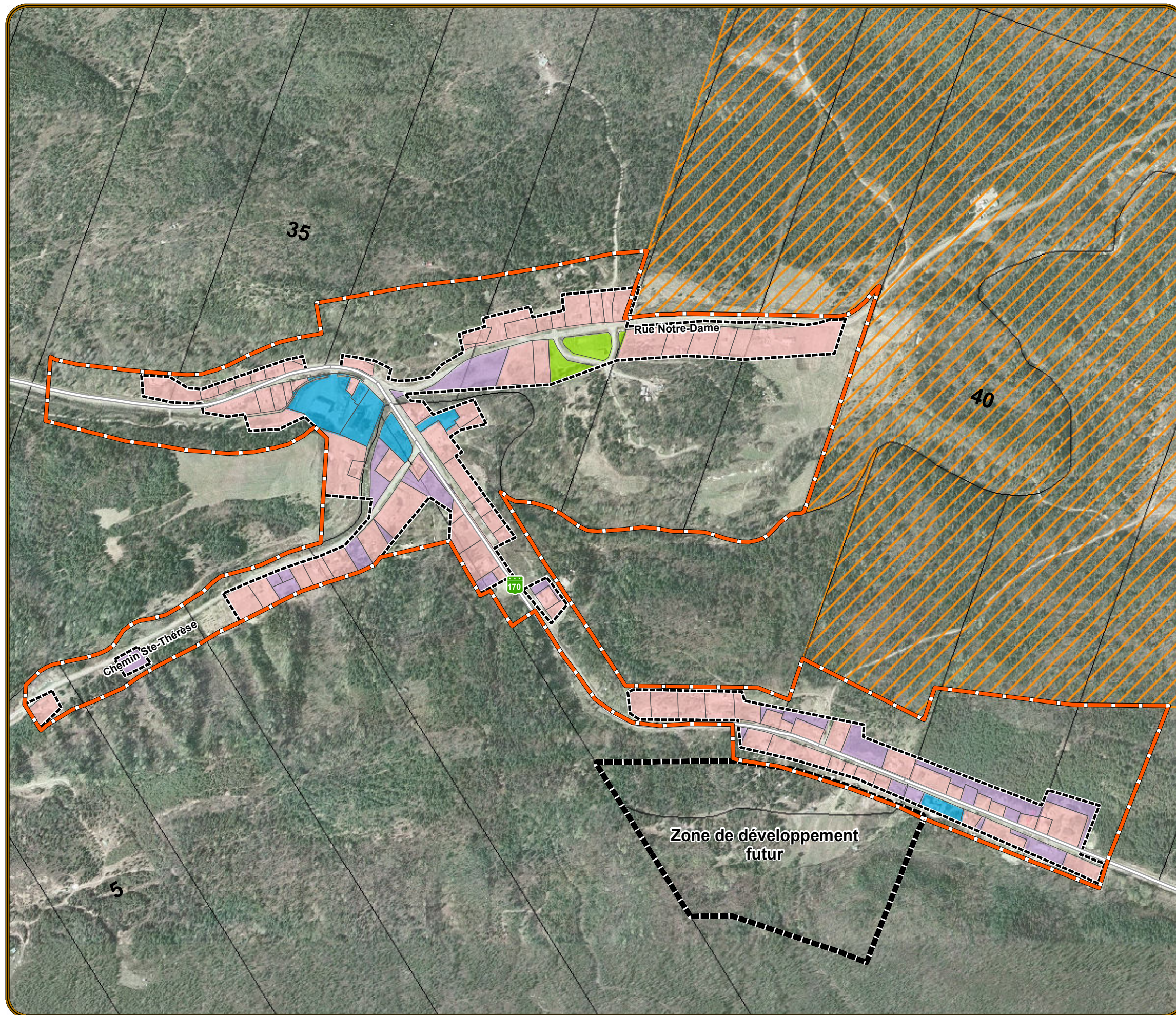
Cartographie:
Mathieu Fortin





**SCHÉMA D'AMÉNAGEMENT
ET DE DÉVELOPPEMENT RÉVISÉ**

**Occupation du sol
en milieu bâti**
Municipalité de Rivière-Éternité
Carte 56



**Périmètre
d'urbanisation**

- Périmètre d'urbanisation (2009)
- Milieu bâti
- Zone de développement futur

Infrastructure

- Réseau d'aqueduc
- Réseau d'égoûts

**Occupation
du sol**

- Résidentiel
- Commercial
- Industriel
- Transport, communication et transport public
- Culturelle, récréative et loisir
- Extraction de ressource naturelle
- Terrain vacant

**Zone agricole
permanente**


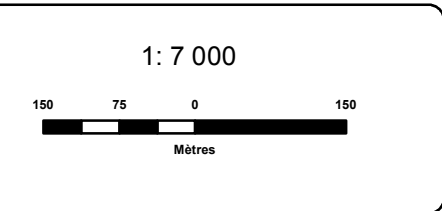
- Zone agricole

Hydrographie

- Lac
- Milieu humide

Réseau routier

- Réseau routier principal
- Voie ferrée
- Cadastre
- Limite municipale
- Limite Parc Saguenay



Réalisation:
Service de l'aménagement du territoire

Cartographie: Mathieu Fortin

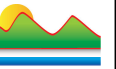


SCHÉMA D'AMÉNAGEMENT ET
DE DÉVELOPPEMENT RÉVISÉ

Périmètre d'urbanisation et
composantes urbaines

Municipalité de Rivière-Éternité

Carte 57

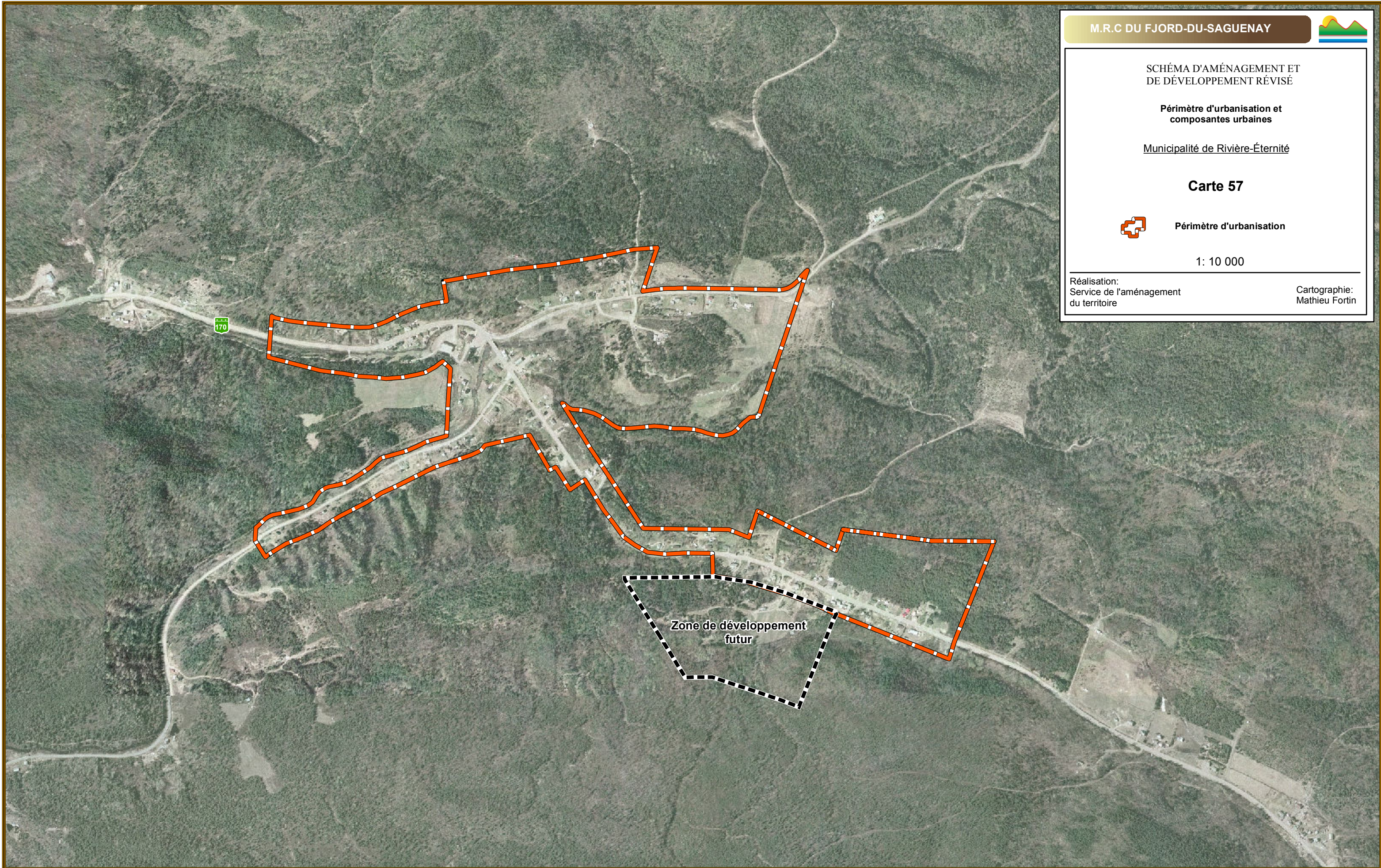



Périmètre d'urbanisation

1: 10 000

Réalisation:
Service de l'aménagement
du territoire

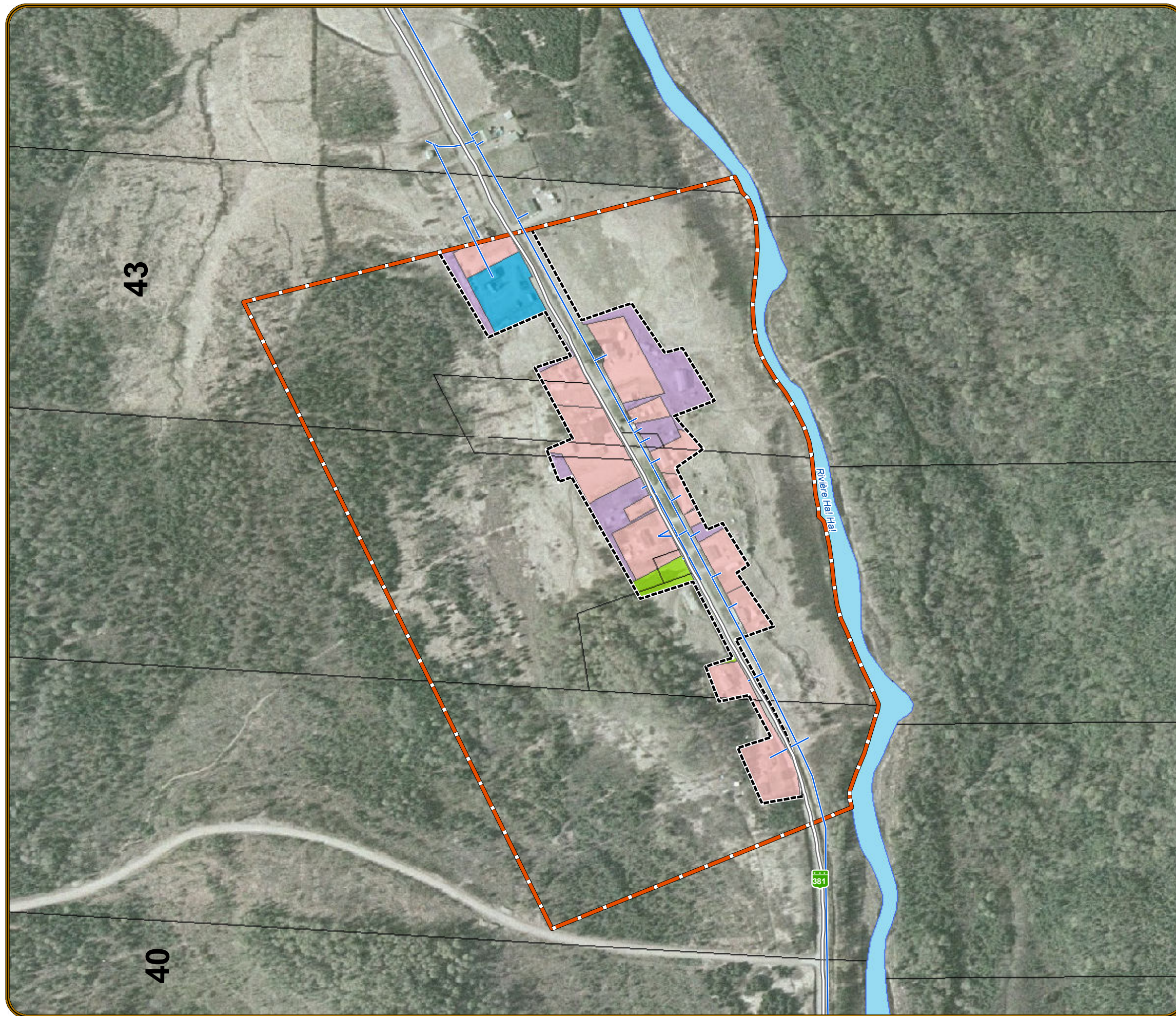
Cartographie:
Mathieu Fortin





**SCHÉMA D'AMÉNAGEMENT
ET DE DÉVELOPPEMENT RÉVISÉ**

**Occupation du sol
en milieu bâti**
Municipalité de Ferland-et-Boilleau
Secteur Boilleau
Carte 59



**Périmètre
d'urbanisation**

- Périmètre de 1989
- Milieu bâti

Infrastructure

- Réseau d'aqueduc
- Réseau d'égoûts

**Occupation
du sol**

- Résidentiel
- Commercial
- Industriel
- Transport, communication et transport public
- Culturelle, récréative et loisir
- Extraction de ressource naturelle
- Terrain vacant

**Zone agricole
permanente**

- Zone agricole

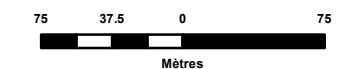
Hydrographie

- Lac
- Milieu humide

Réseau routier

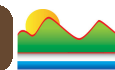
- Réseau routier principal
- Voie ferrée
- 52 Cadastre
- Limite municipale

1: 7 500



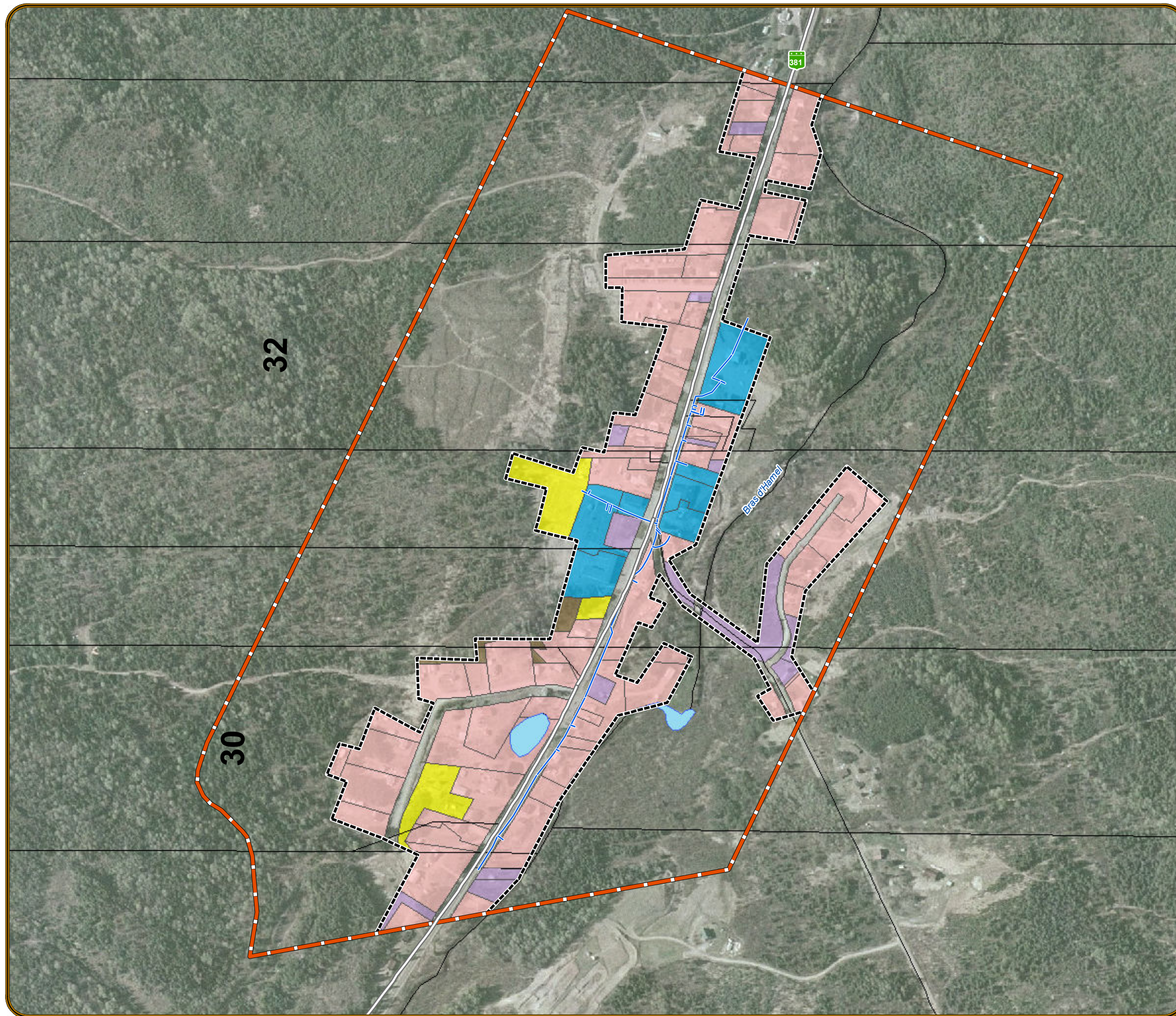
Réalisation:
Service de l'aménagement du territoire

Cartographie: Mathieu Fortin

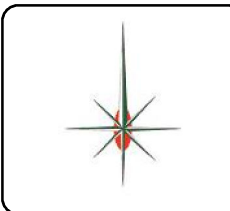
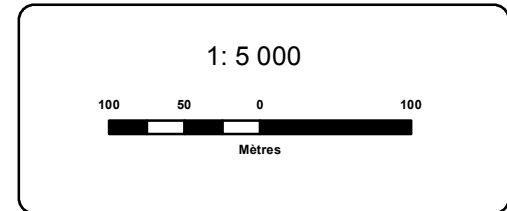


**SCHÉMA D'AMÉNAGEMENT
ET DE DÉVELOPPEMENT RÉVISÉ**

**Occupation du sol
en milieu bâti**
Municipalité de Ferland-et-Boilleau
Secteur Ferland
Carte 58



Périmètre d'urbanisation	Zone agricole permanente
Périmètre de 1989	Zone agricole
Milieu bâti	Hydrographie
Infrastructure	Lac
Réseau d'aqueduc	Milieu humide
Réseau d'égoûts	Réseau routier
Occupation du sol	Réseau routier principal
Résidentiel	Voie ferrée
Commercial	Cadastre
Industriel	Limite municipale
Transport, communication et transport public	
Culturelle, récréative et loisir	
Extraction de ressource naturelle	
Terrain vacant	



Réalisation:
Service de l'aménagement du territoire

Cartographie: Mathieu Fortin

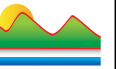


SCHÉMA D'AMÉNAGEMENT ET
DE DÉVELOPPEMENT RÉVISÉ

Périmètre d'urbanisation

Municipalité de Ferland-et-Boilleau
(Secteur Ferland)

Carte 60



Périmètre d'urbanisation

1: 7 500

Réalisation:
Service de l'aménagement
du territoire

Cartographie:
Mathieu Fortin

