




**SCHÉMA D'AMÉNAGEMENT
 ET DE DÉVELOPPEMENT RÉVISÉ**

Localisation provinciale et régionale

La M.R.C. du Fjord-du-Saguenay

Carte 1

Limites territoriales

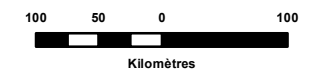
-  Saguenay-Lac-Saint-Jean
-  M.R.C. du Fjord-du-Saguenay
-  Région administrative

Régions administratives	01	Bas-St-Laurent
	02	Saguenay-Lac-St-Jean
	03	Capitale-Nationale
	04	Mauricie
	05	Estrie
	06	Montréal
	07	Outaouais
	08	Abitibi-témiscamingue
	09	Côte-Nord
	10	Nord-du-Québec
	11	Gaspésie-Îles-de-la-Madeleine
	12	Chaudière-Appalaches
	13	Laval
	14	Lanaudière
	15	Laurentides
	16	Montérégie
	17	Centre-du-Québec

MRC du Fjord-du-Saguenay

Superficie totale	42971.427 km ²
Latitude minimum	48°00" N
Latitude maximum	52°52" N
Longueurs en latitude	538.19 km
Largeur en longitude	131.69 km
Fuseau	MTN zone 7

1: 6 000 000

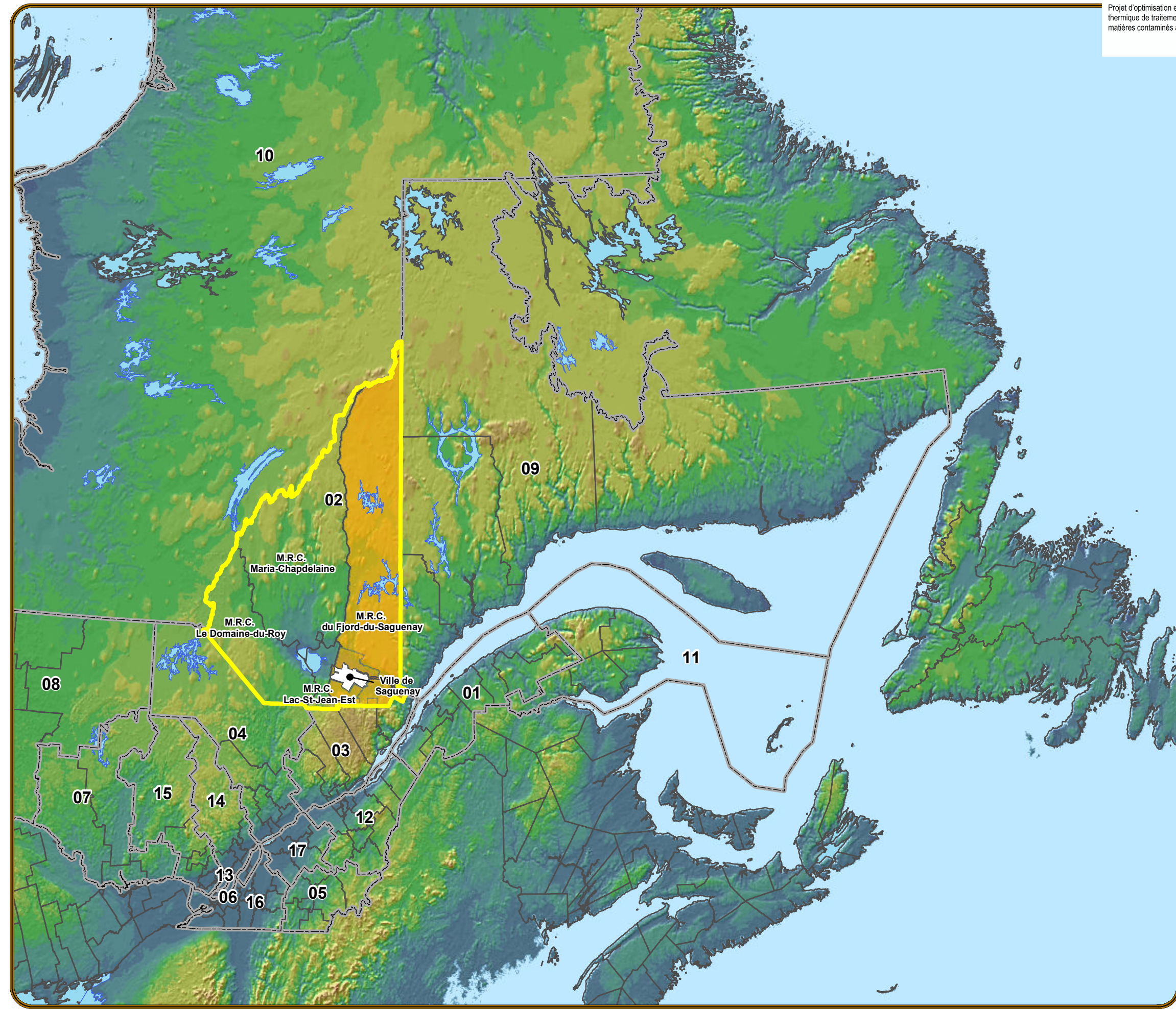



Source: M.R.C. du Fjord-du-Saguenay/B.D.T.Q. 1:20 000

Réalisation :

Service de l'aménagement du territoire

Cartographie : Mathieu Fortin

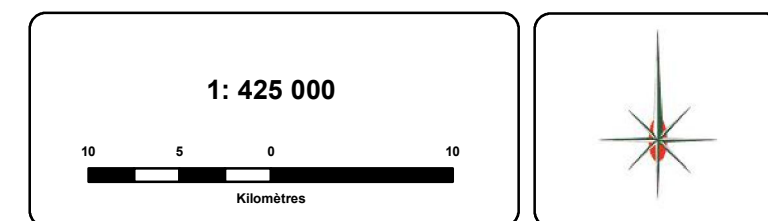
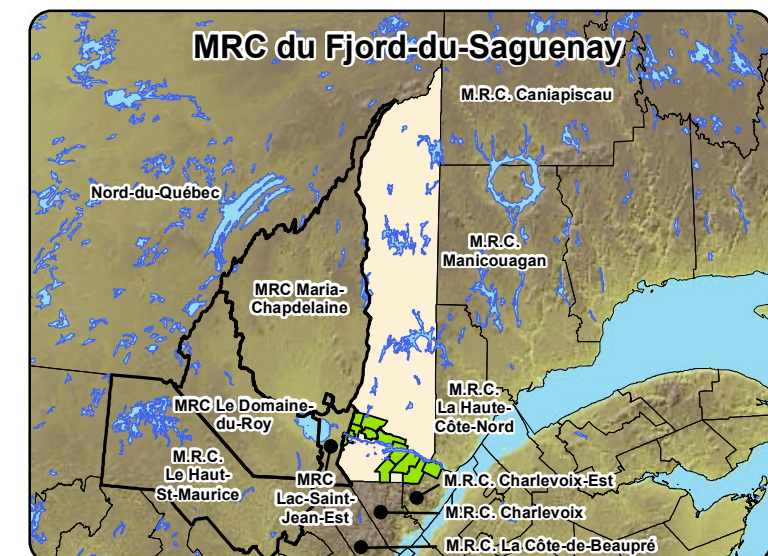
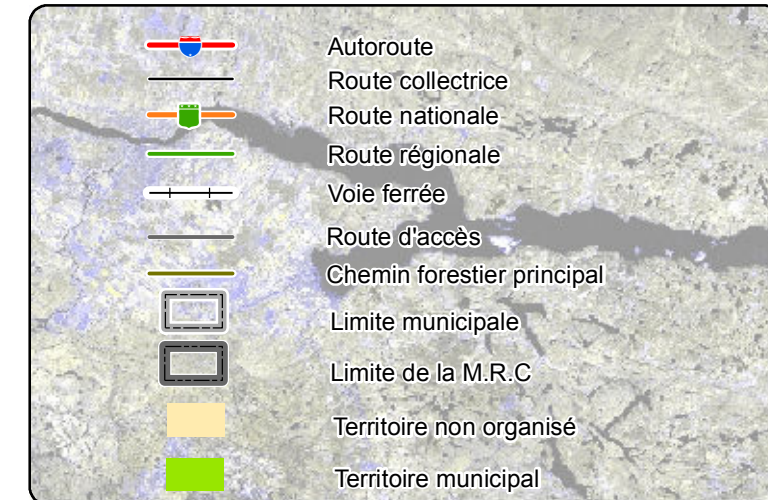




**SCHÉMA D'AMÉNAGEMENT
ET DE DÉVELOPPEMENT RÉVISÉ**

**Localisation des municipalités
et des territoires non organisés**

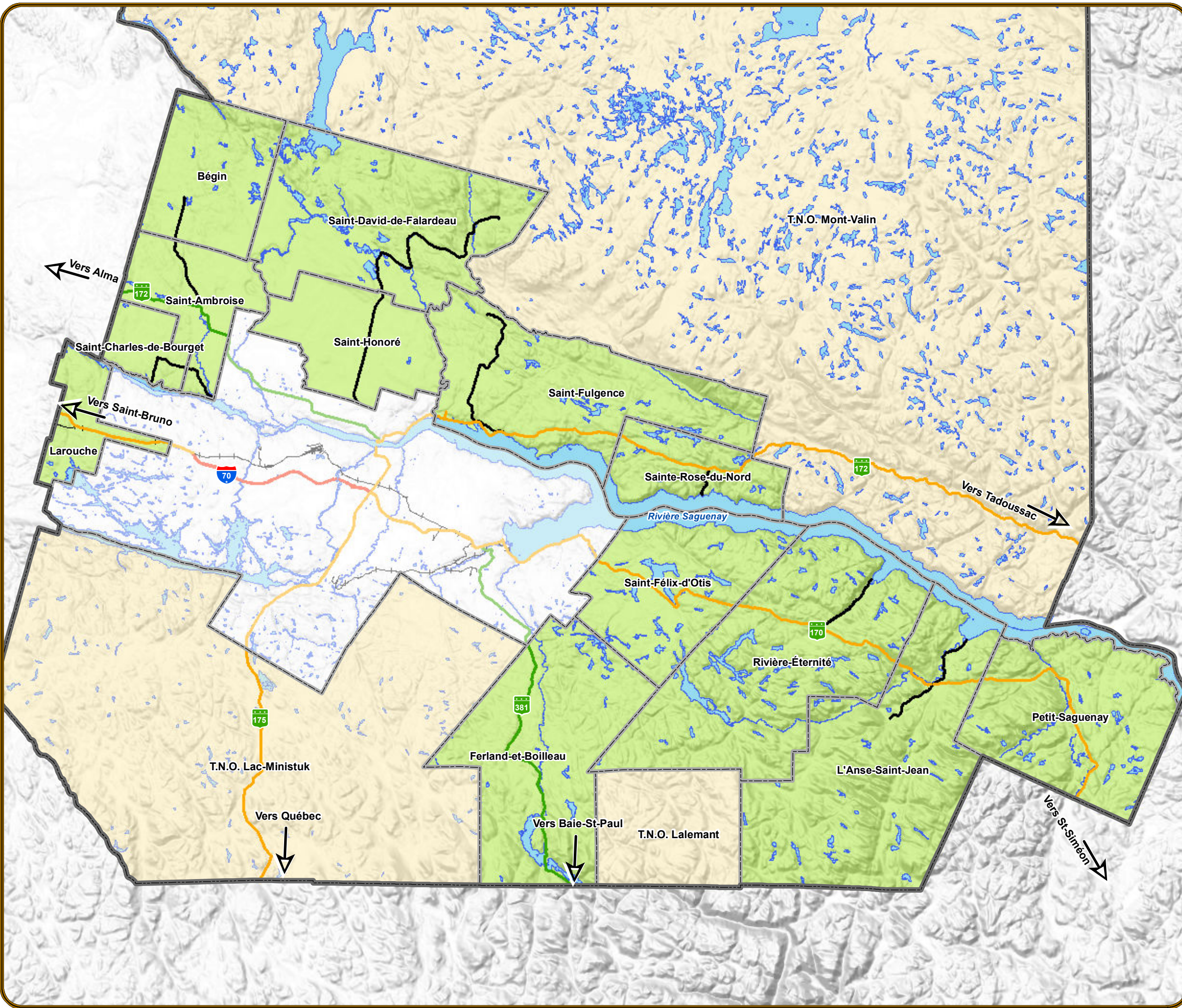
Carte 2




Source: M.R.C. du Fjord-du-Saguenay/B.D.T.Q. 1:20 000

Réalisation:
Service de l'aménagement du territoire

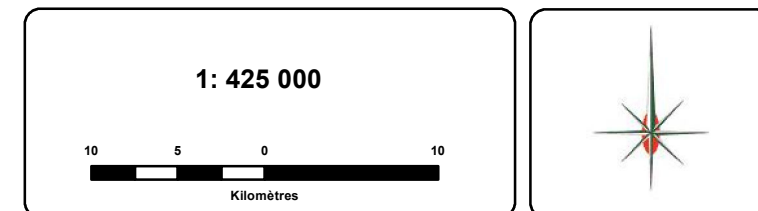
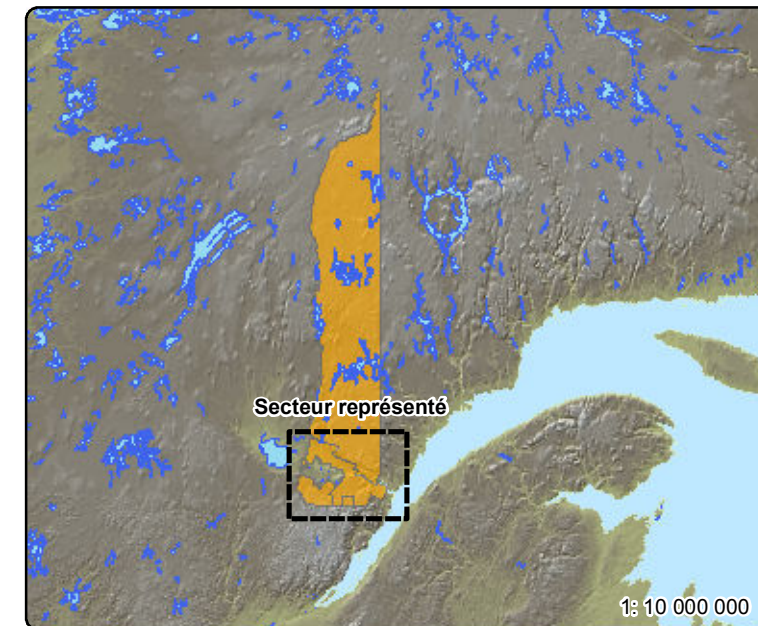
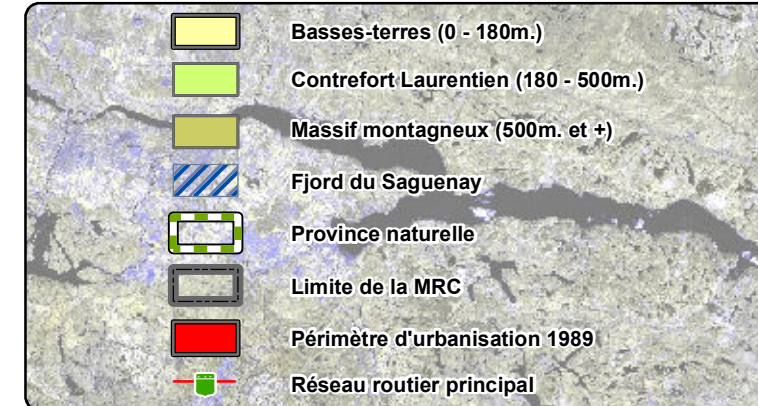
Cartographie: Mathieu Fortin



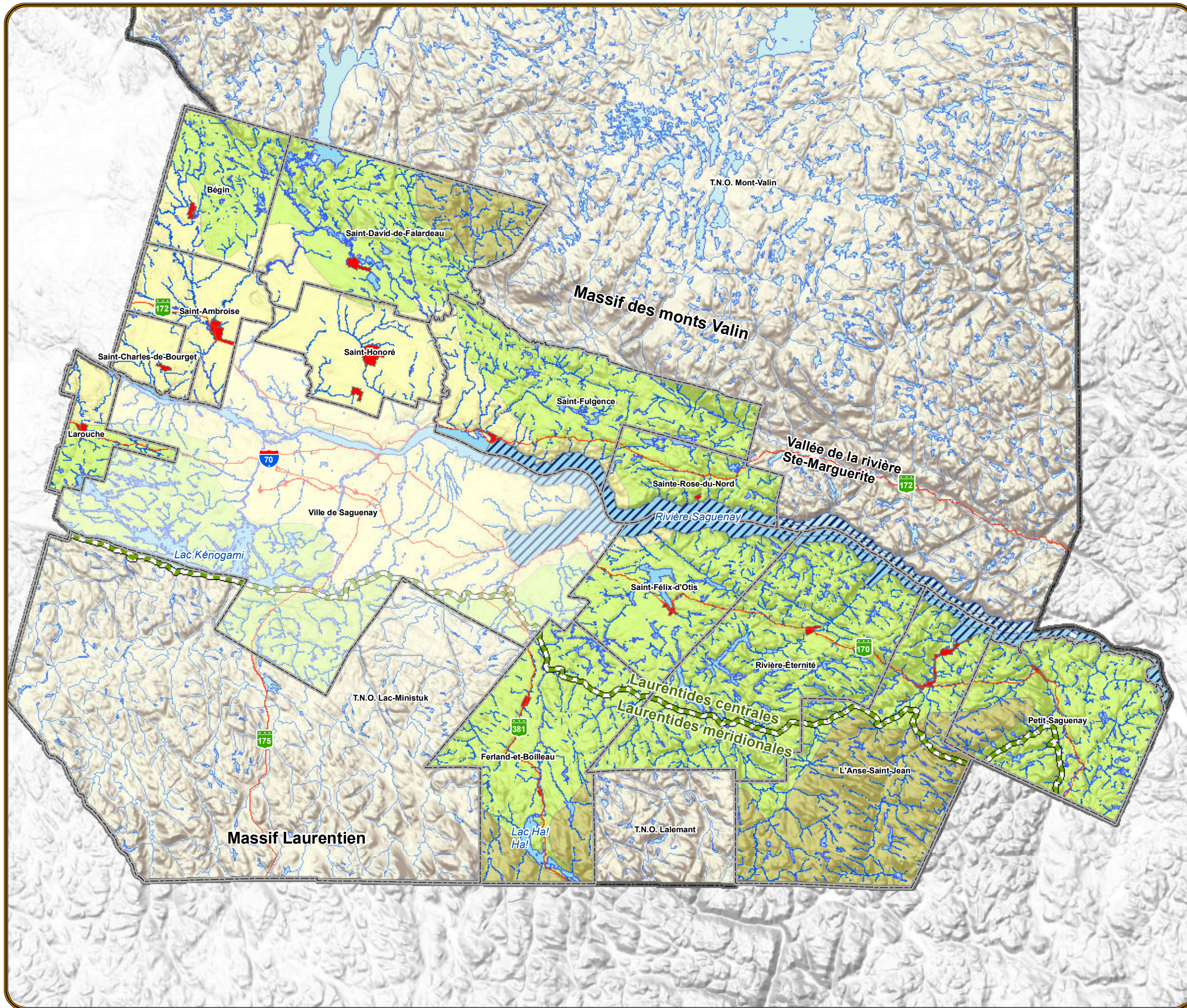


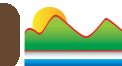
**SCHÉMA D'AMÉNAGEMENT
ET DE DÉVELOPPEMENT RÉVISÉ**

**Portrait de la géomorphologie
du territoire municipal
de la M.R.C. du
Fjord-du-Saguenay
Carte 3**



Source: M.R.C. du Fjord-du-Saguenay/B.D.T.Q. 1:20 000
Réalisation:
Service de l'aménagement du territoire
Cartographie: Mathieu fortin

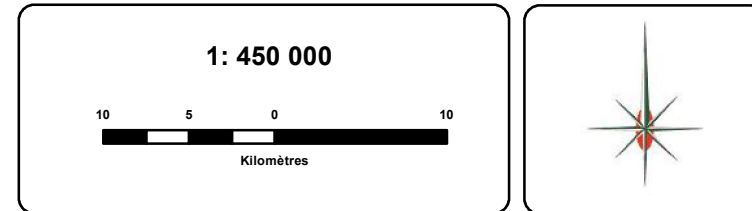
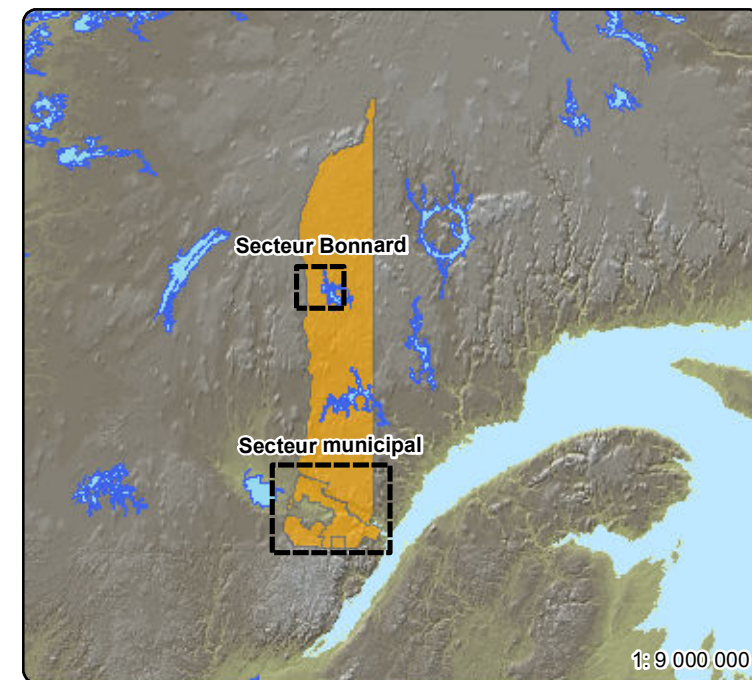




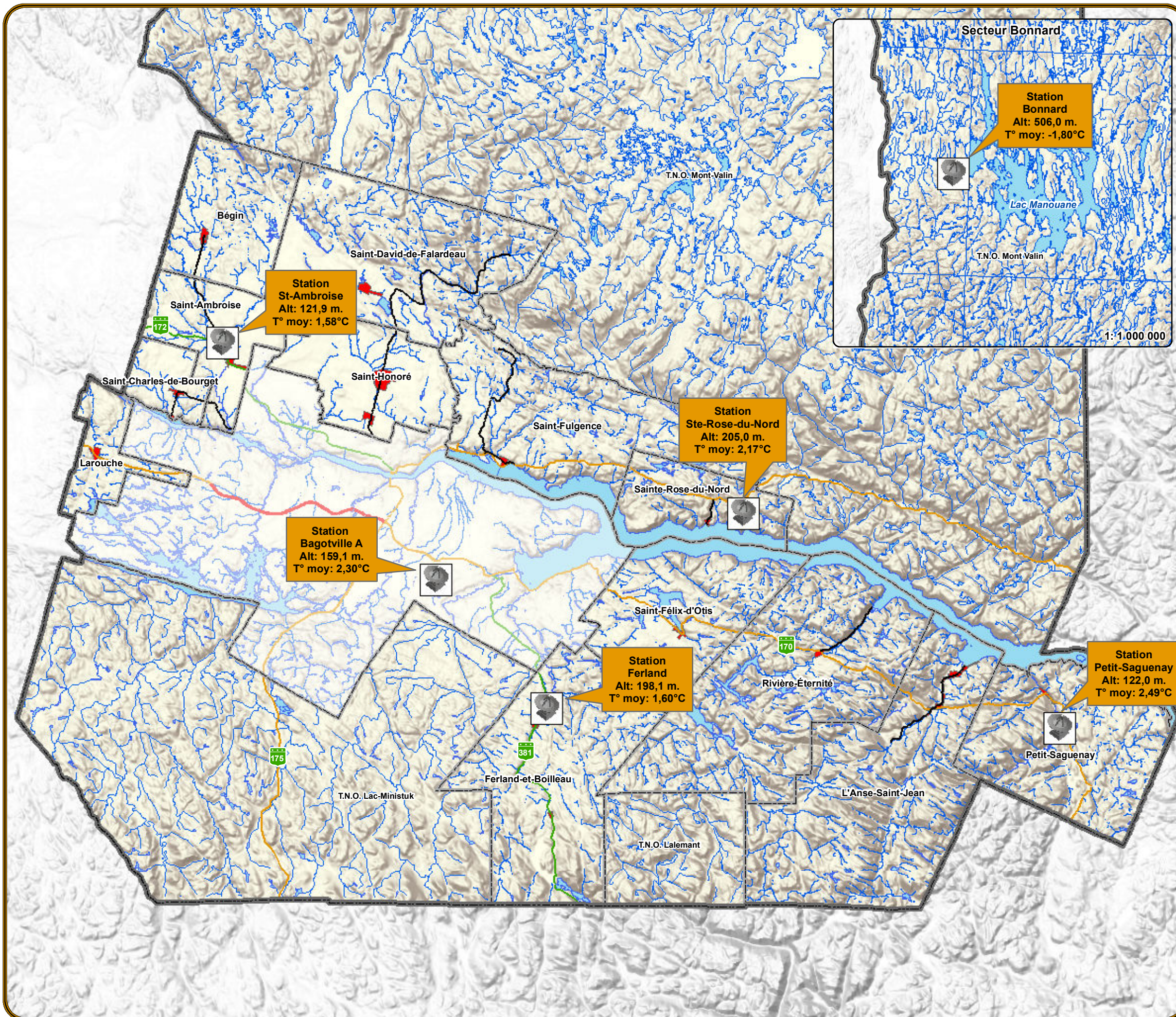
**SCHÉMA D'AMÉNAGEMENT
ET DE DÉVELOPPEMENT RÉVISÉ**


**Répartition des stations
météorologiques**
Carte 4

	Station météo		Lac ou plan d'eau
	Autoroute		Cours d'eau
	Route nationale		Limite municipale
	Route régionale		Périmètre d'urbanisation de 1989
	Route collectrice		



Source: M.R.C. du Fjord-du-Saguenay/B.D.T.Q. 1:20 000
Réalisation:
Service de l'aménagement du territoire
Cartographie Mathieu Fortin



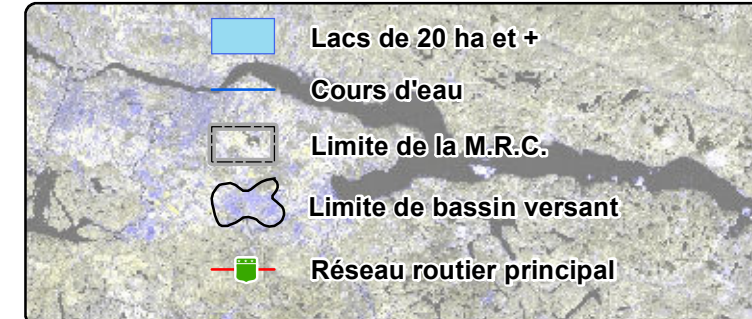


**SCHÉMA D'AMÉNAGEMENT
ET DE DÉVELOPPEMENT RÉVISÉ**

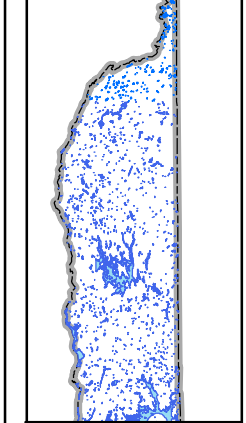
Bassins versants et grands réservoirs

M.R.C. du Fjord-du-Saguenay

Carte 5




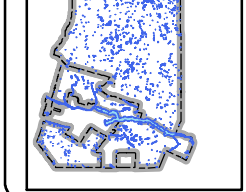
Voir agrandissement A



Les grands lacs/réservoirs

Réservoir	Superficie (km ²)
Pipmuacan	675,73
Manouane	466,87
Péribonka	264,18
Kénogami	51,80
Onatchiway	50,13
Lamothe	47,67

Voir agrandissement B

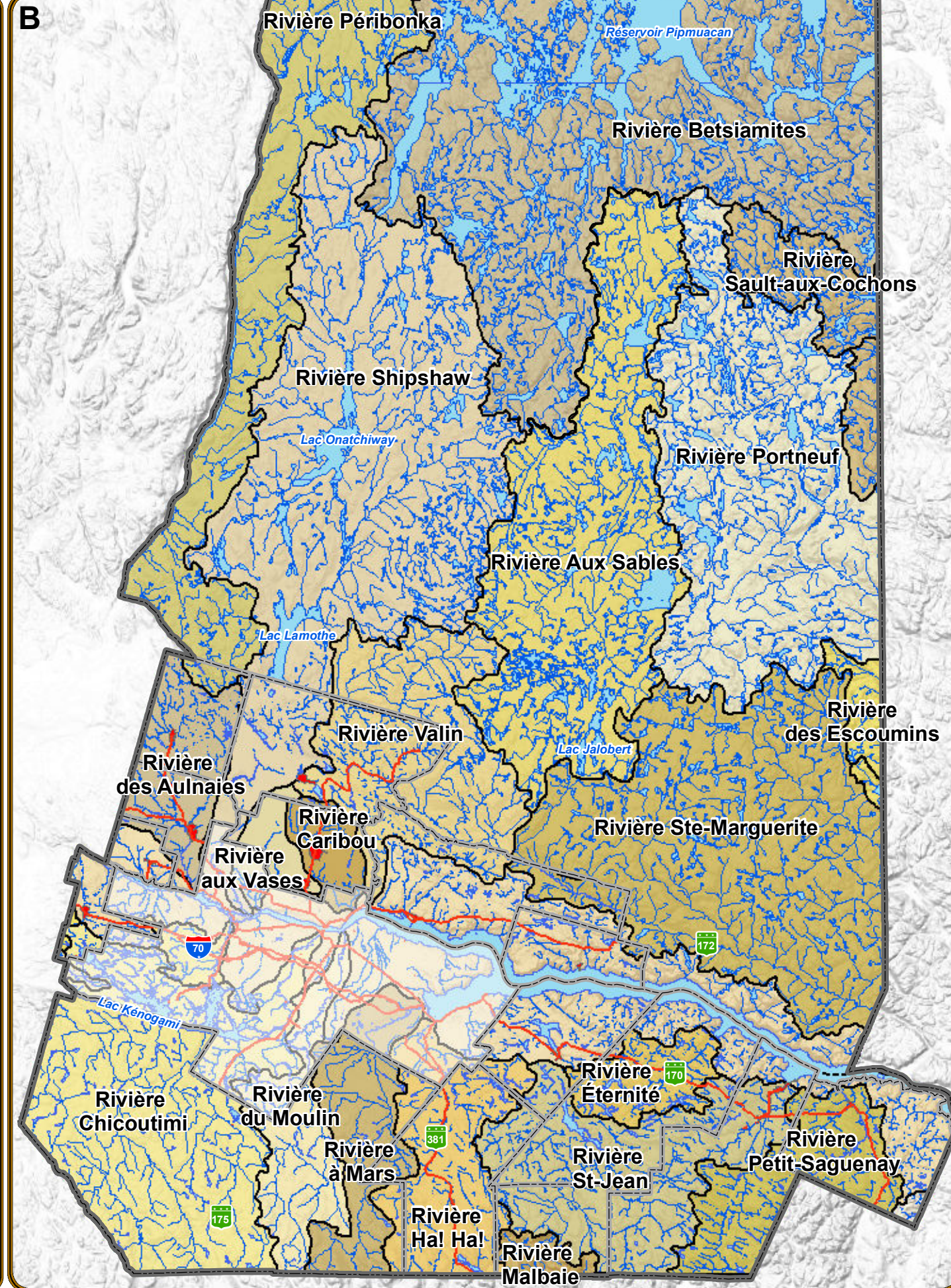
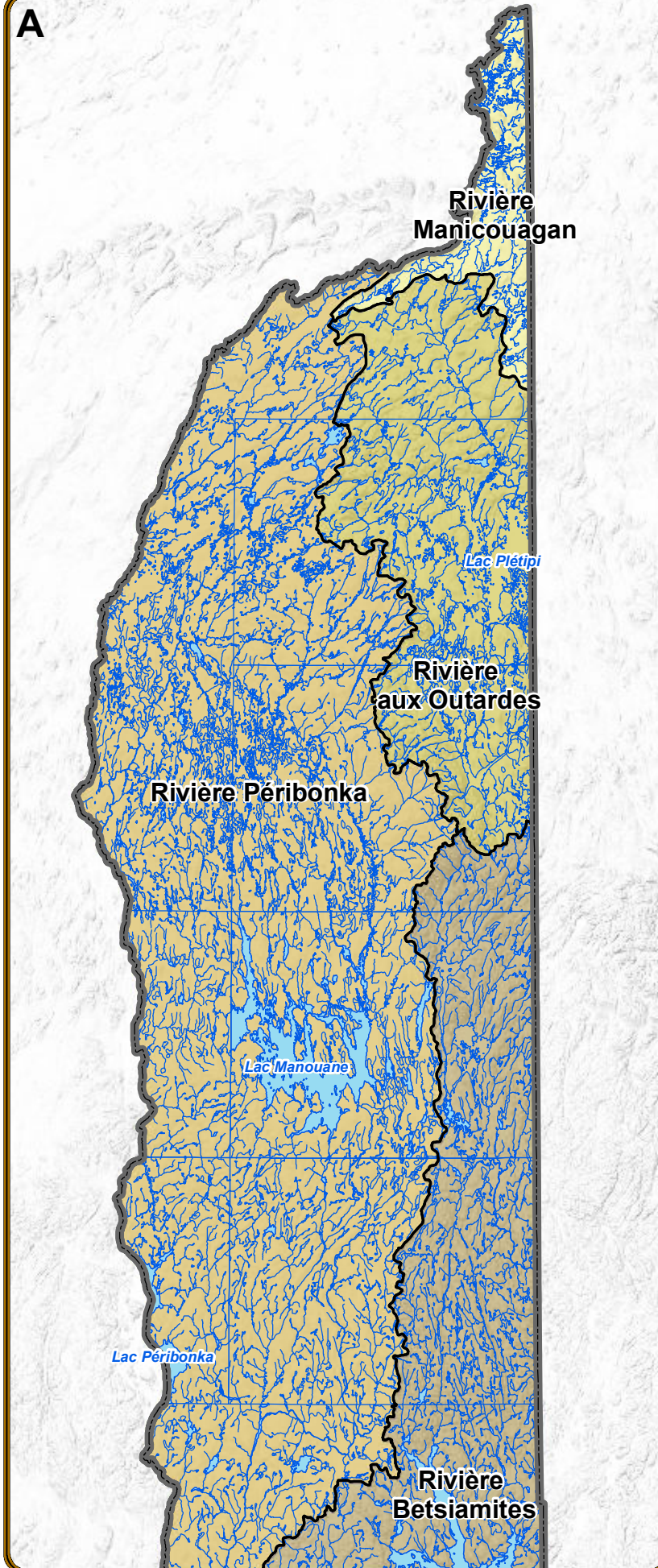


Source: M.R.C. du Fjord-du-Saguenay/B.D.T.Q. 1:20 000

Réalisation:

Service de l'aménagement du territoire

Cartographie: Mathieu Fortin






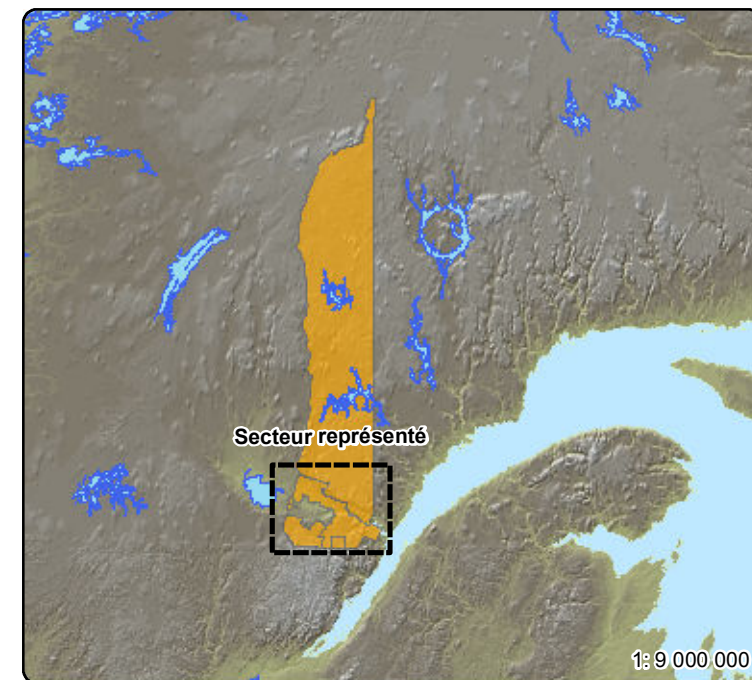
SCHÉMA D'AMÉNAGEMENT ET DE DÉVELOPPEMENT RÉVISÉ

Répartition des terres publiques

intramunicipales

Carte 6

	Terres publiques intramunicipales		Hydrographie
	Zone agricole permanente		Lac ou plan d'eau
	Réseau routier		Cours d'eau
			Périmètre d'urbanisation de 1989
			Limite municipale



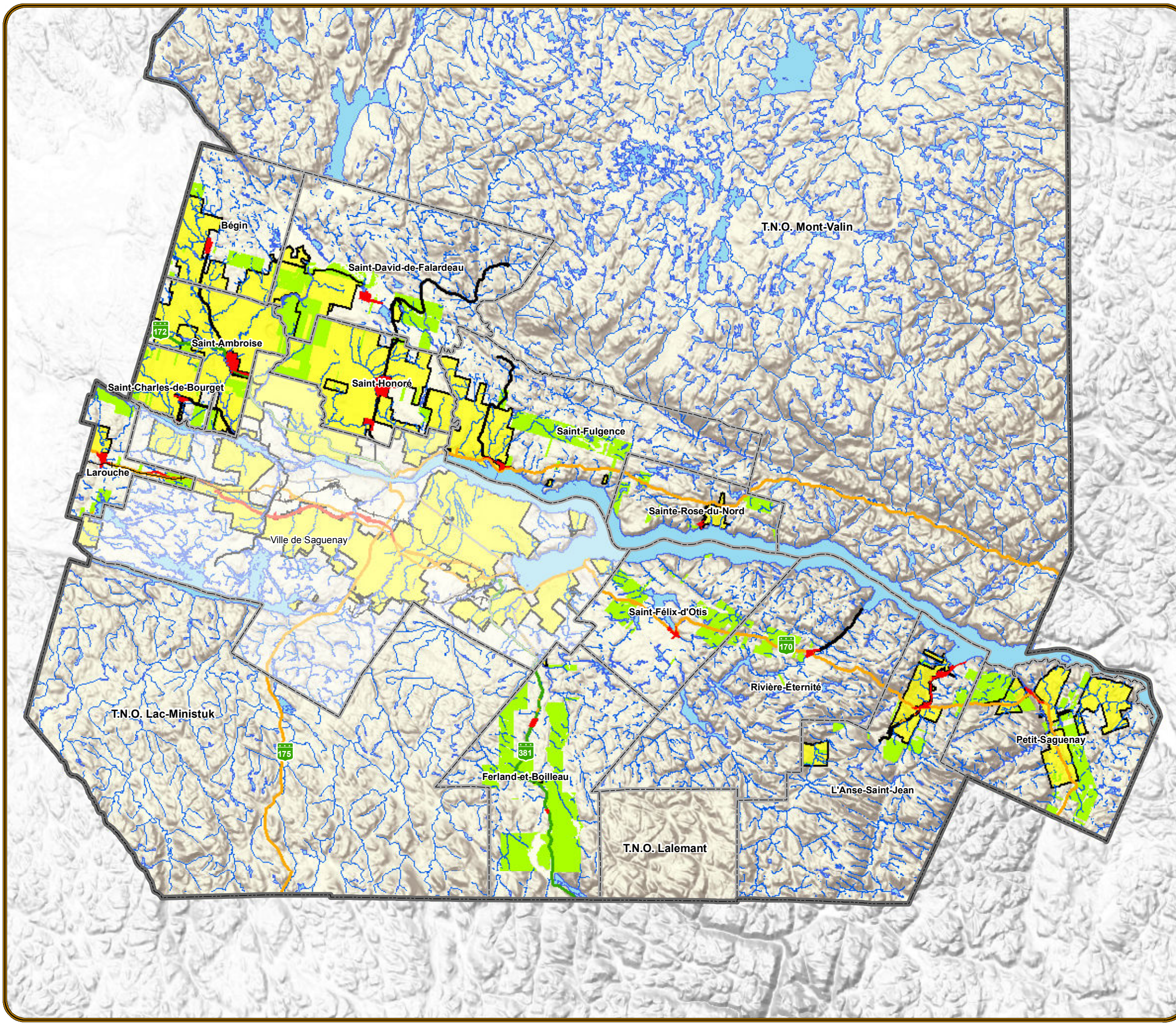
1: 450 000

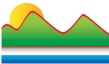
Kilomètres

Source: M.R.C. du Fjord-du-Saguenay/B.D.T.Q. 1:20 000

Réalisation:
Service de l'aménagement du territoire

Cartographie: Mathieu Fortin

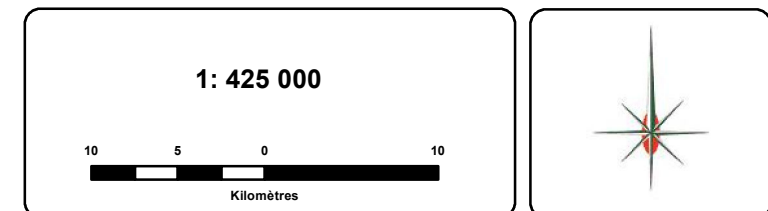
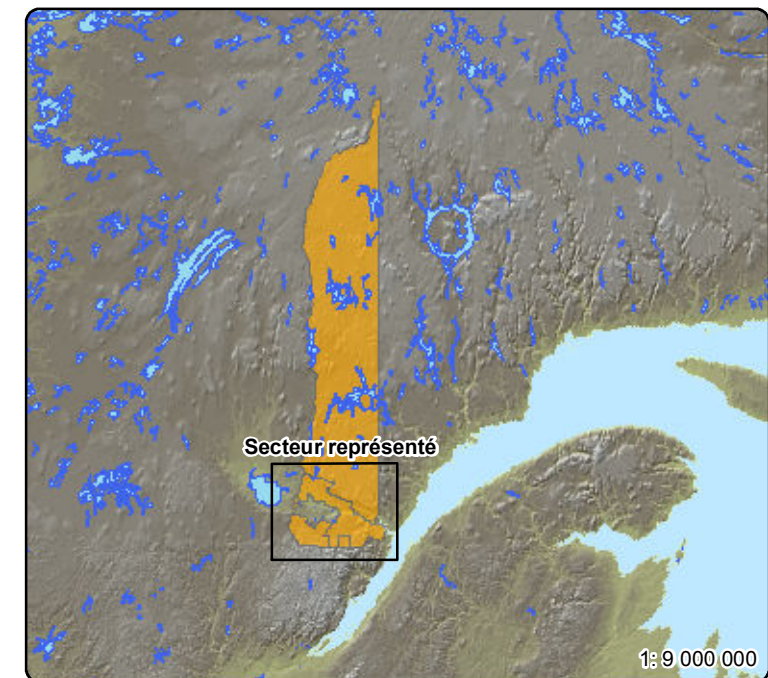




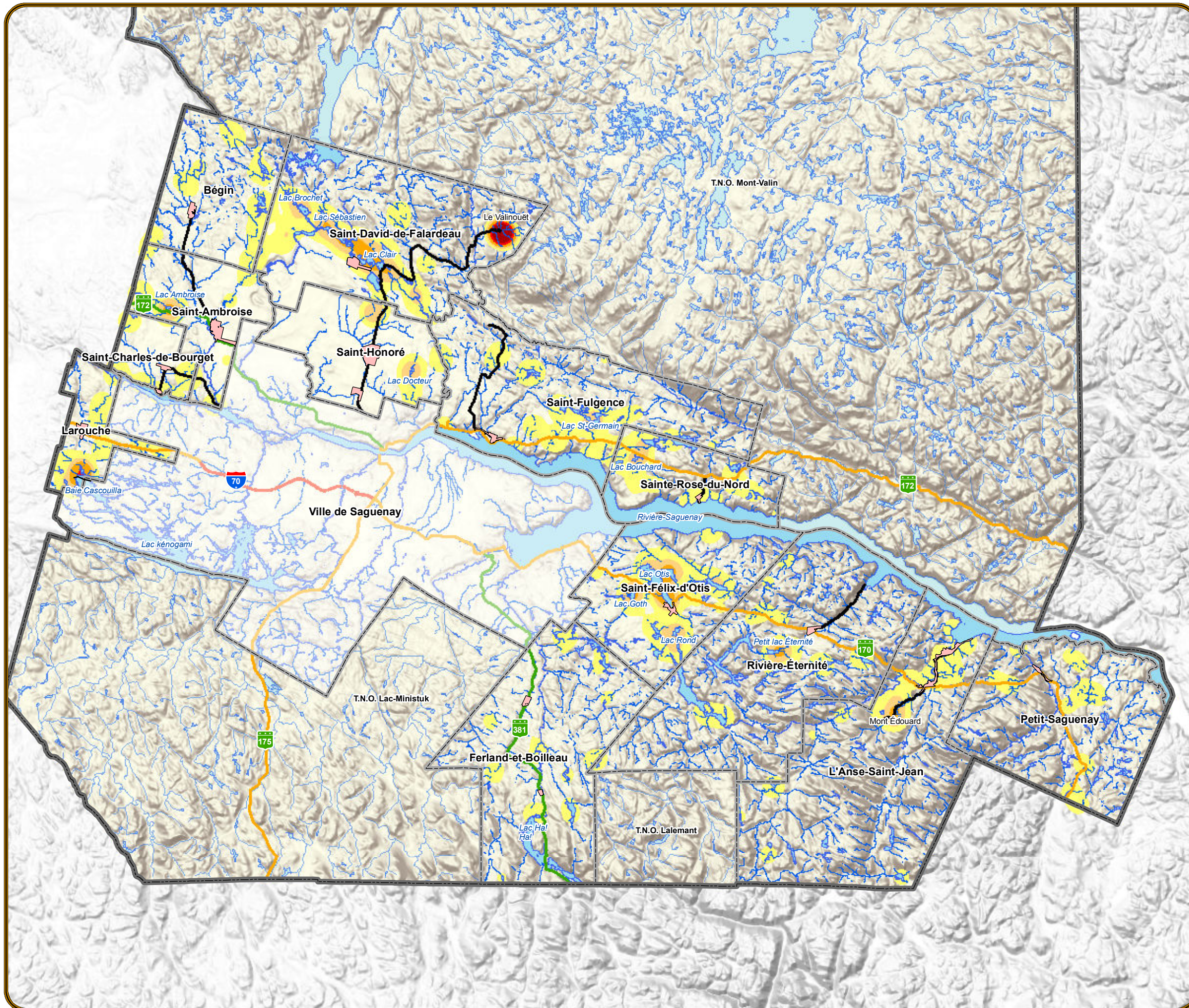
**SCHÉMA D'AMÉNAGEMENT
ET DE DÉVELOPPEMENT RÉVISÉ**


**Densité de villégiature par km²
en territoire municipal
de la M.R.C. du
Fjord-du-Saguenay
Carte 7**

- 1 à 5 résidences de villégiature par km²
- 5 à 10 résidences de villégiature par km²
- 10 à 20 résidences de villégiature par km²
- 20 à 30 résidences de villégiature par km²
- 30 et + résidences de villégiature par km²
- Périmètre d'urbanisation de 1989



Source: M.R.C. du Fjord-du-Saguenay/B.D.T.Q. 1:20 000
Réalisation:
Service de l'aménagement du territoire
Cartographie: Mathieu fortin





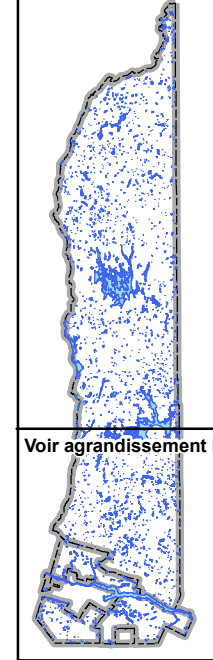
**SCHÉMA D'AMÉNAGEMENT
ET DE DÉVELOPPEMENT RÉVISÉ**

**Densité de villégiature
par km²
en territoires non organisés**

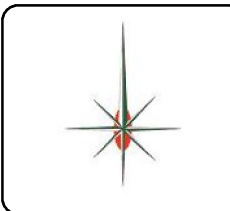
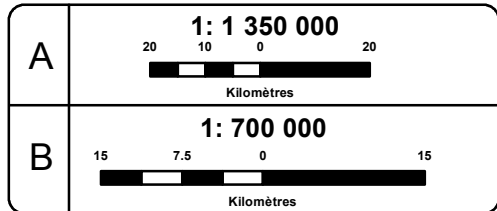
Carte 8

- 0 à 1 Résidence de villégiature par Km²
- 1 à 2 Résidences de villégiature par Km²
- 2 à 3 Résidences de villégiature par Km²
- 3 et + Résidences de villégiature par Km²
- Limite de ZEC

Voir agrandissement A



Voir agrandissement B

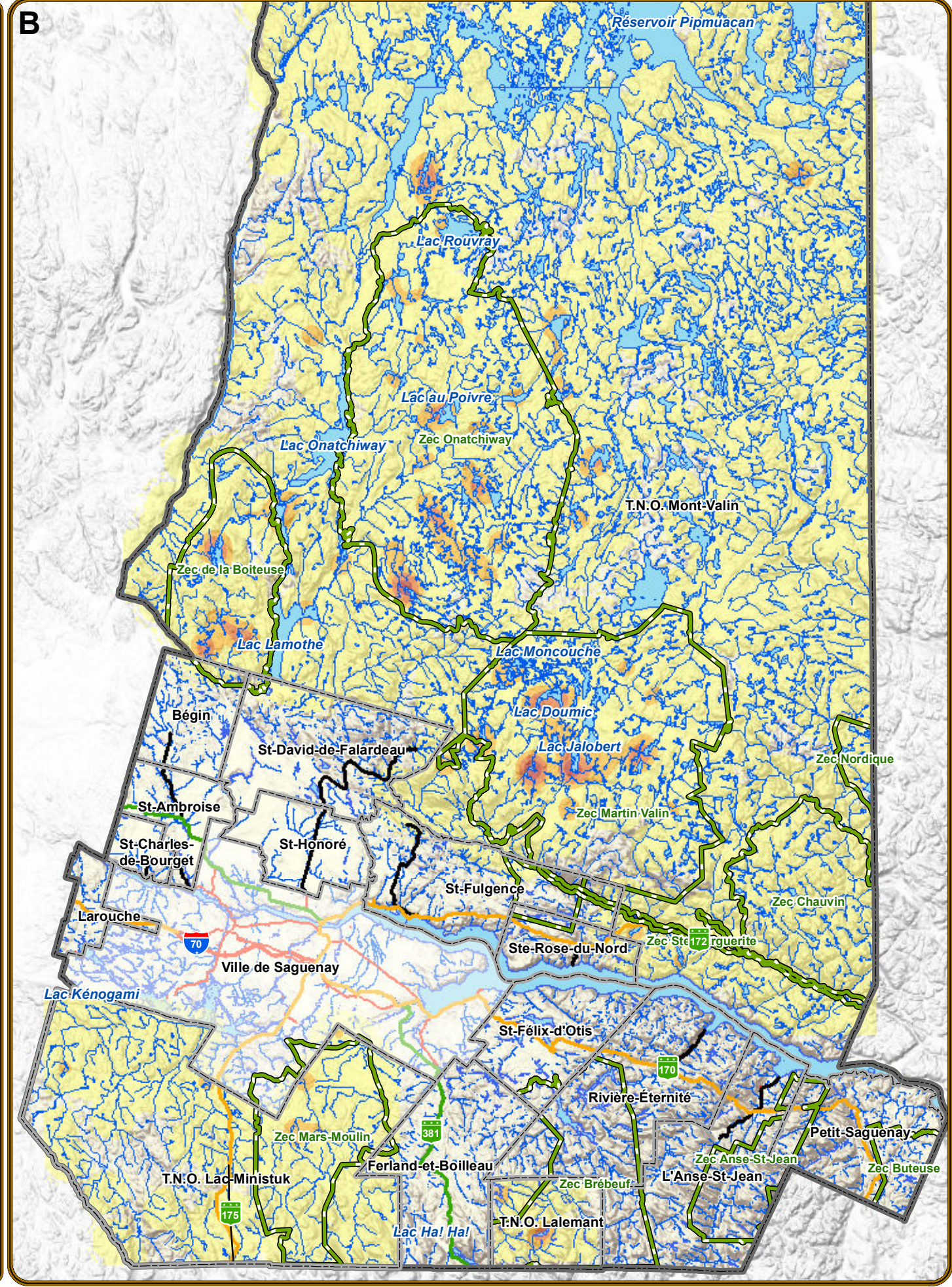
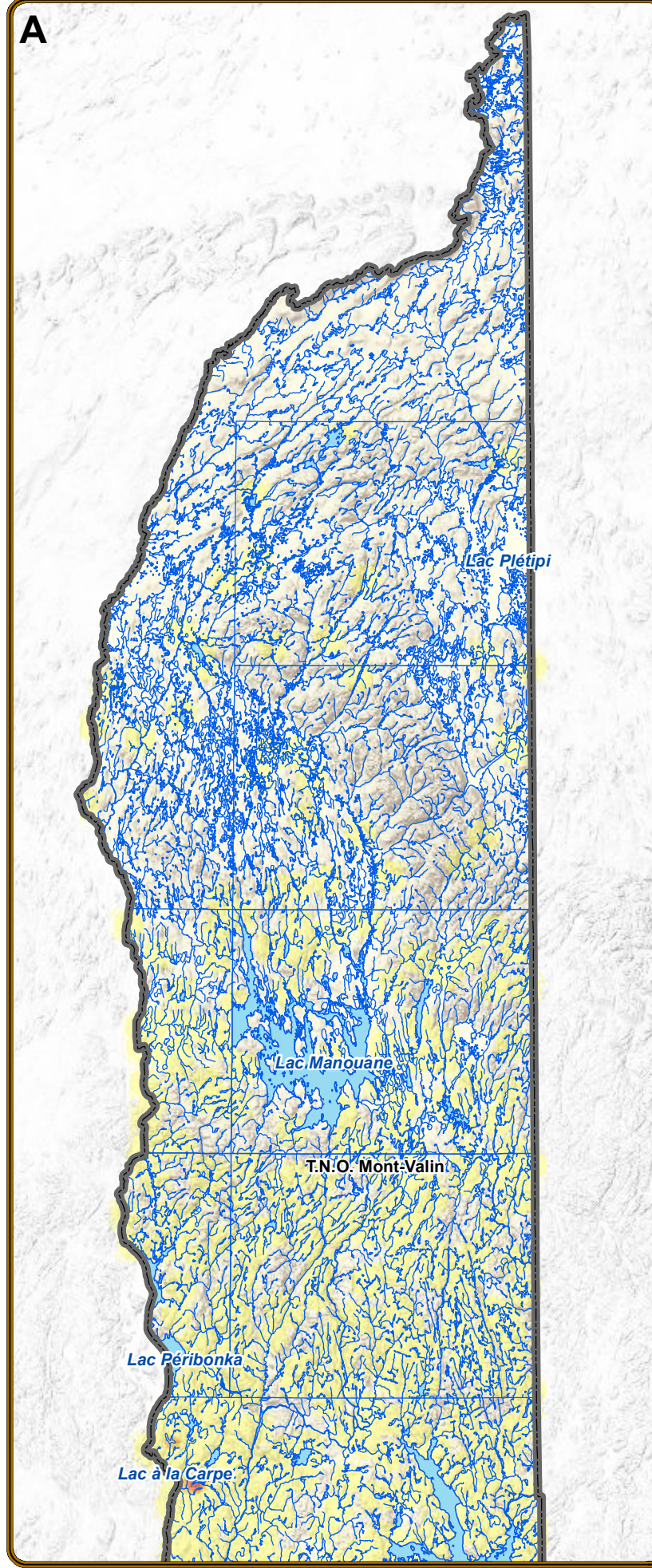


Source: M.R.C. du Fjord-du-Saguenay/B.D.T.Q. 1:20 000

Réalisation:

Service de l'aménagement du territoire

Cartographie: Mathieu Fortin



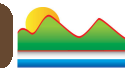


SCHÉMA D'AMÉNAGEMENT ET DE DÉVELOPPEMENT RÉVISÉ

Identification des lacs de 20 Ha et plus

Couronne Nord de la
MRC du Fjord-du-Saguenay

Carte 9

Lac de 20 Ha et plus

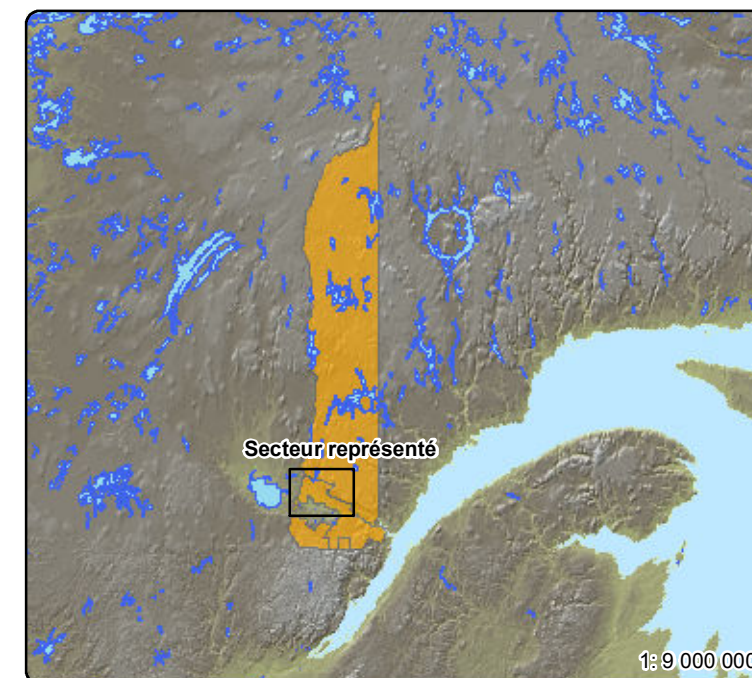
Tenure

Privée

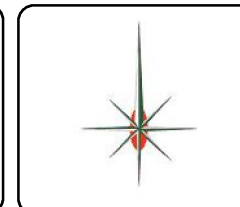

Publique cadastrée

Publique intramunicipale

Publique non-cadastrée



1: 300 000

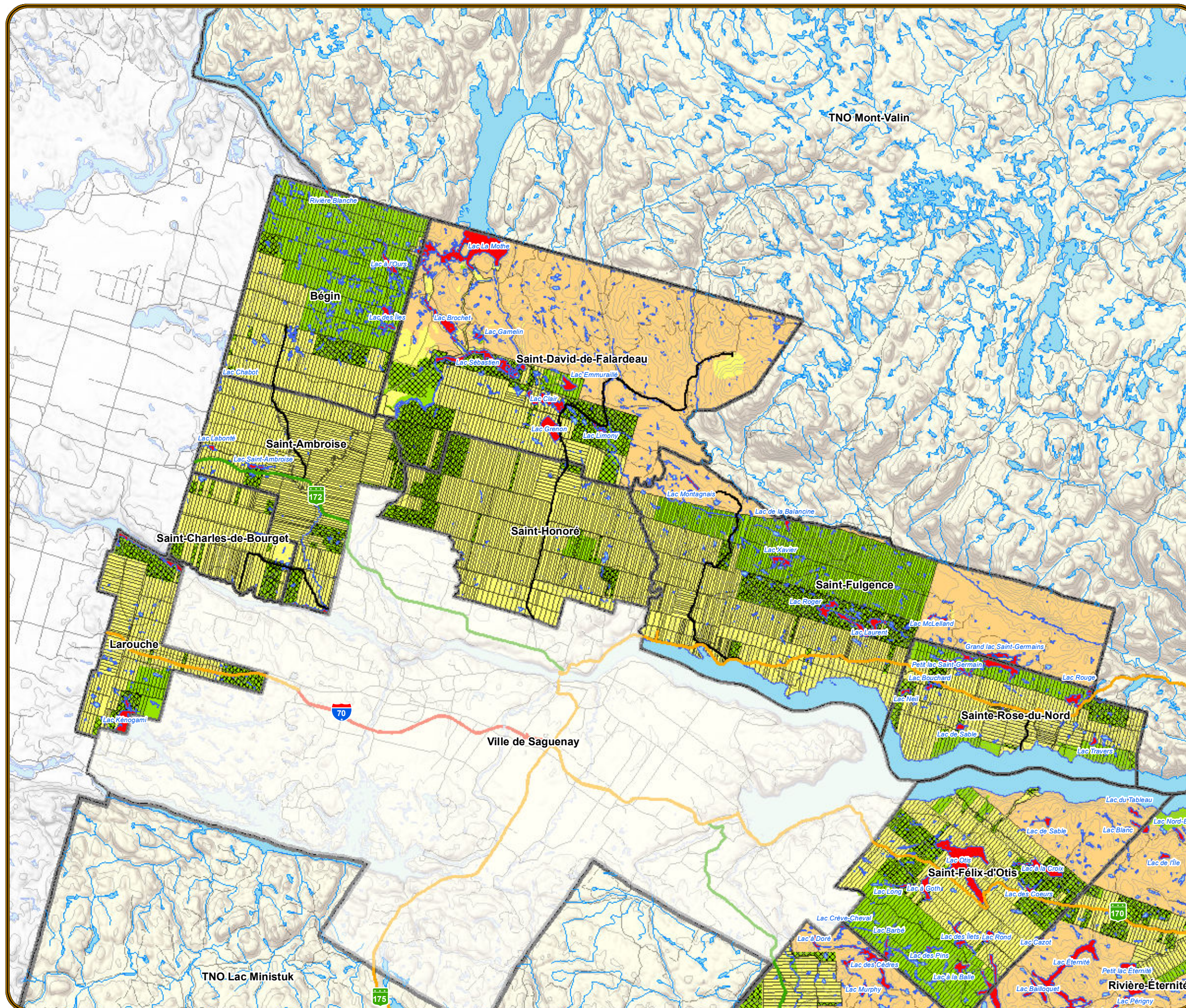


Source: M.R.C. du Fjord-du-Saguenay/B.D.T.Q. 1:20 000

Réalisation:

Service de l'aménagement du territoire

Cartographie: Mathieu fortin



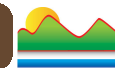
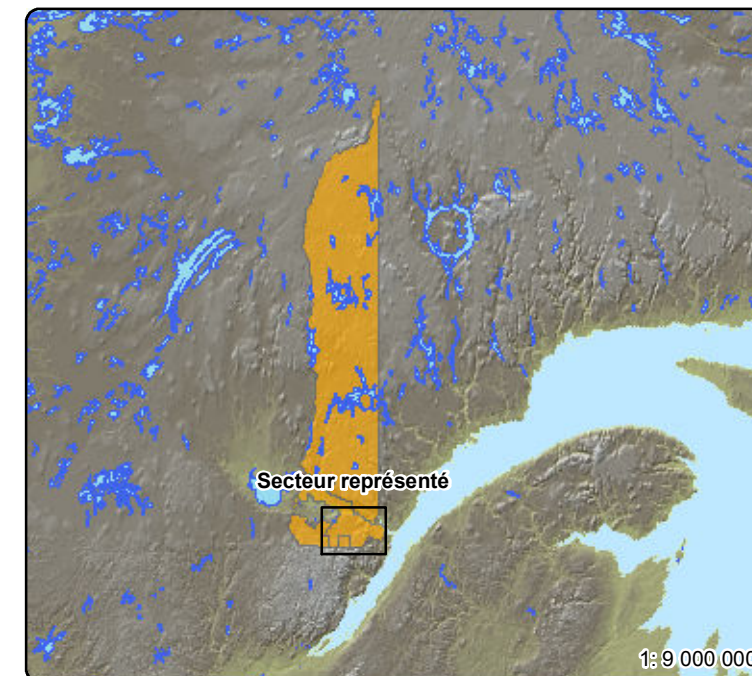


SCHÉMA D'AMÉNAGEMENT ET DE DÉVELOPPEMENT RÉVISÉ

Identification des lacs de 20 Ha et plus

Bas-Saguenay de la
MRC du Fjord-du-Saguenay
Carte 10

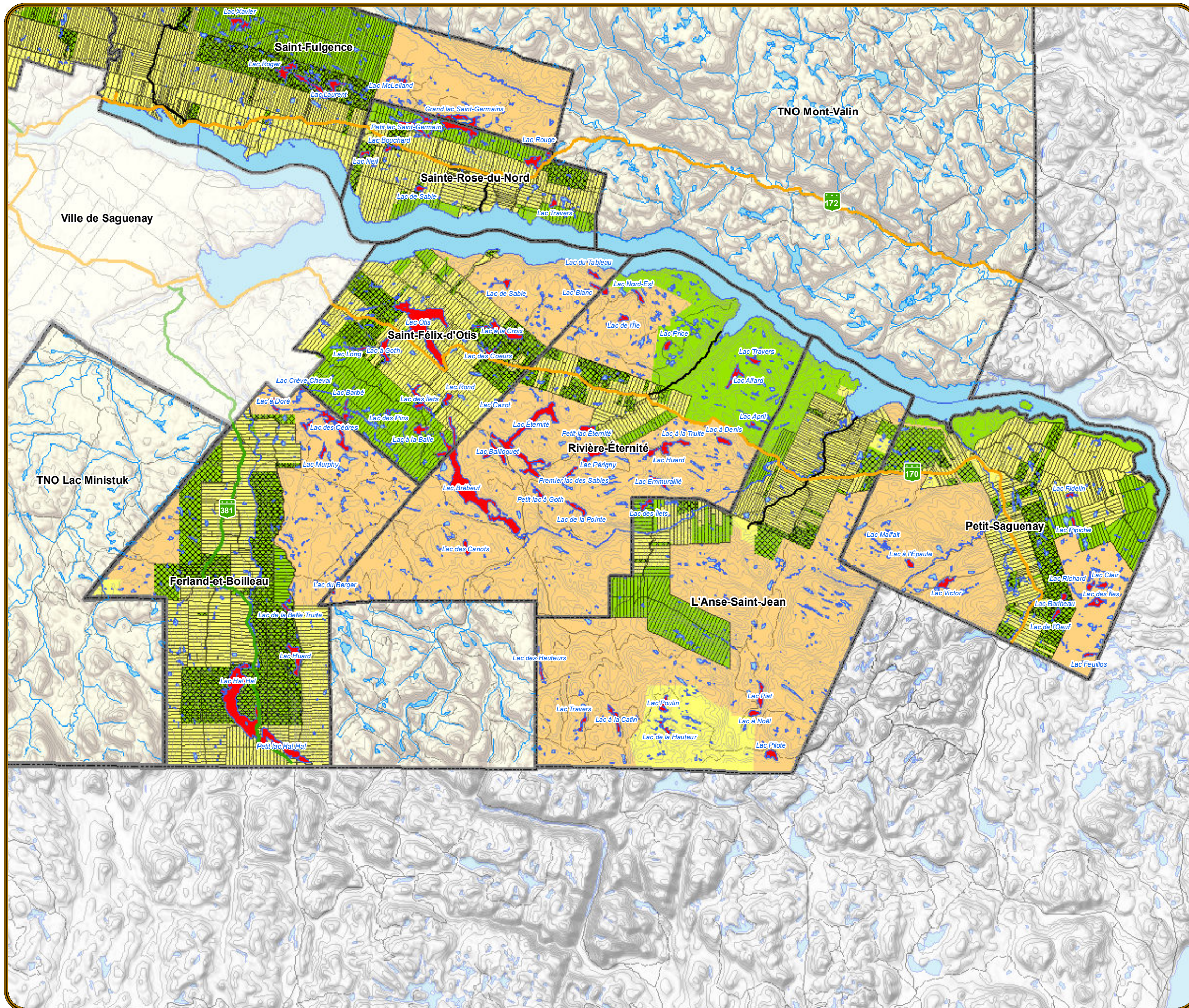
- Lac de 20 Ha et plus
- Tenure**
- Privée
- Publique cadastrée
- Publique intramunicipale
- Publique non-cadastrée




1: 300 000

Kilomètres

Source: M.R.C. du Fjord-du-Saguenay/B.D.T.Q. 1:20 000
 Réalisation:
 Service de l'aménagement du territoire
 Cartographie: Mathieu fortin



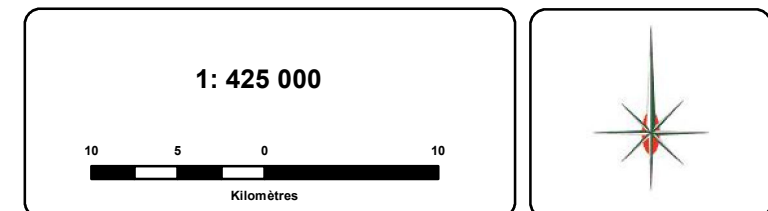
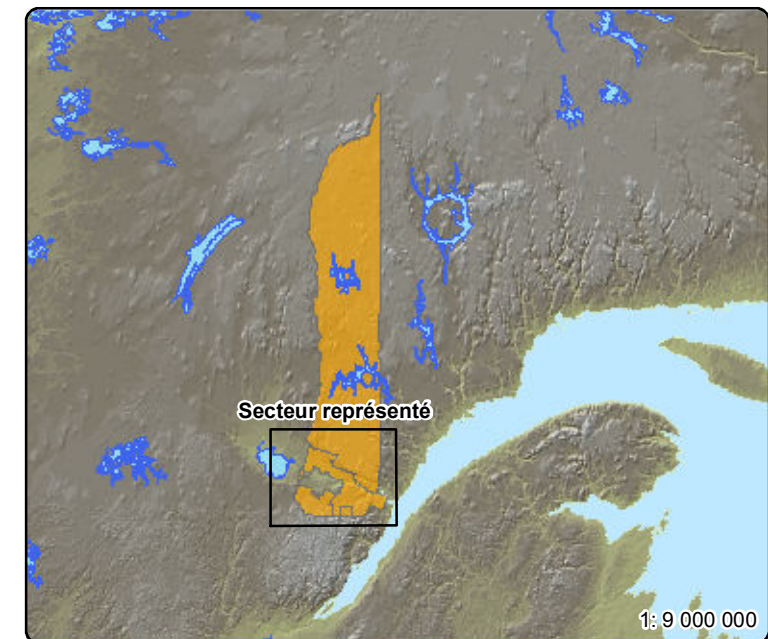


**SCHÉMA D'AMÉNAGEMENT
ET DE DÉVELOPPEMENT RÉVISÉ**

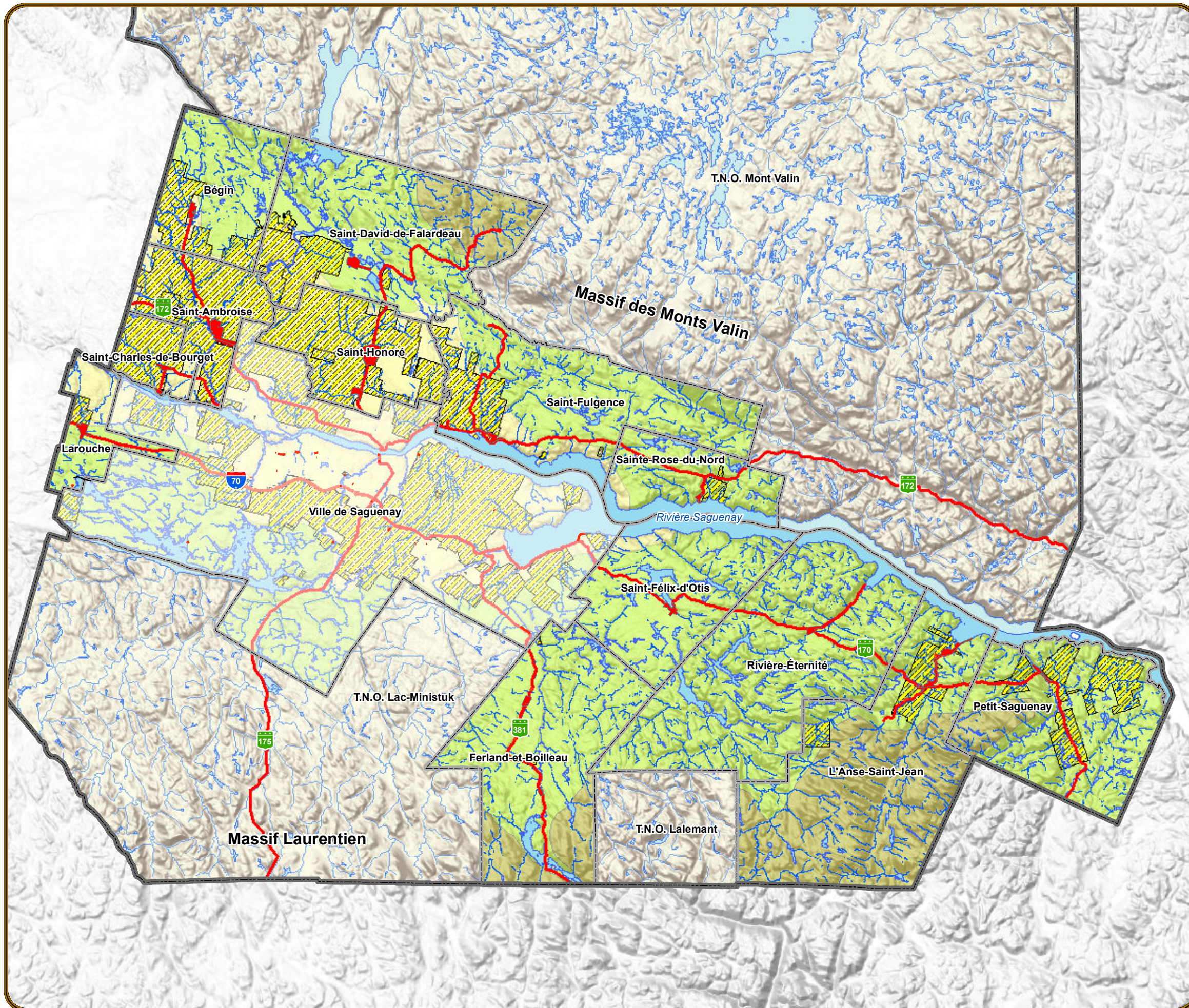
**Portrait de la
zone agricole permanente**


Carte 11

-  Basses-terres (0 - 180m.)
-  Contrefort Laurentien (180 - 500m.)
-  Massif montagneux (500m. et +)
-  Périmètre d'urbanisation de 1989
-  Limite municipale
-  Limite de la MRC
-  Zone agricole permanente
-  Réseau routier principal



Source: M.R.C. du Fjord-du-Saguenay/B.D.T.Q. 1:20 000
 Réalisation
 Service de l'aménagement du territoire
 Cartographie: Mathieu Fortin

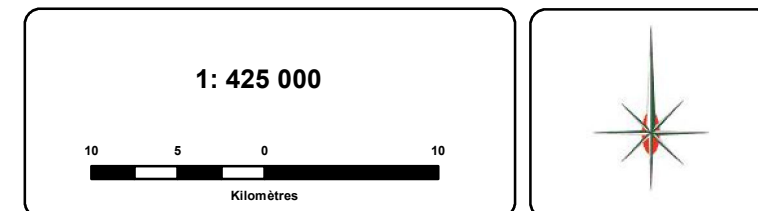
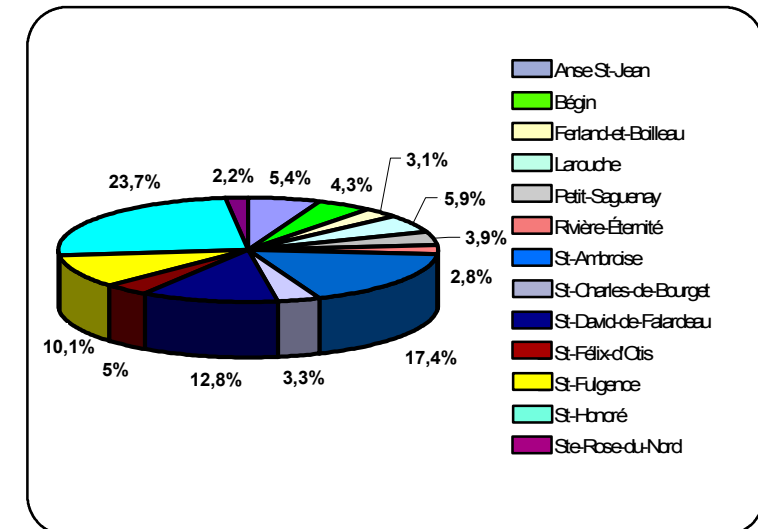





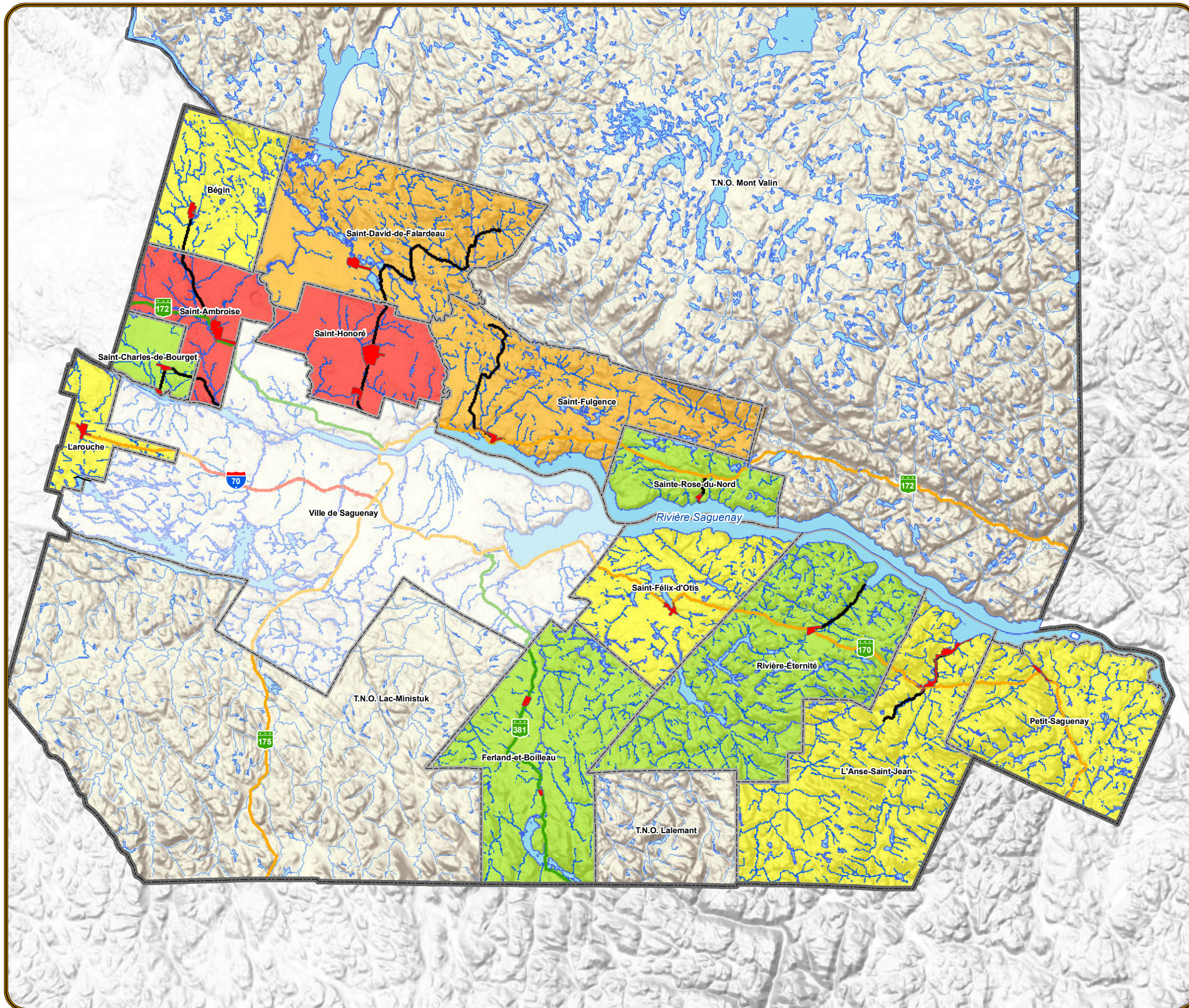
**SCHÉMA D'AMÉNAGEMENT
ET DE DÉVELOPPEMENT RÉVISÉ**

**Répartition et pourcentage
de la population au sein de la
MRC du Fjord-du-Saguenay**

Carte 12



Source: M.R.C. du Fjord-du-Saguenay/B.D.T.Q. 1:20 000
 Réalisation:
 Service de l'aménagement du territoire
 Cartographie: Mathieu Fortin



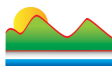


SCHÉMA D'AMÉNAGEMENT
ET DE DÉVELOPPEMENT RÉVISÉ

Lien d'emploi avec
les territoires adjacents
de la région, 2006

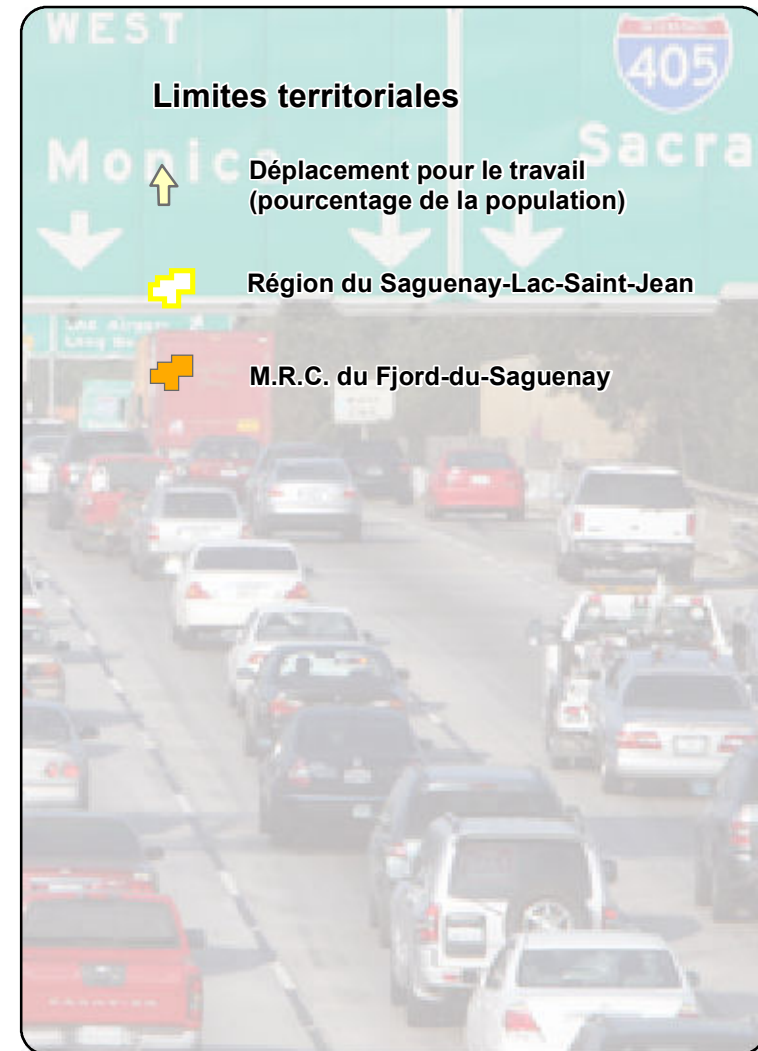
Carte 13

Limites territoriales

↑ Déplacement pour le travail
(pourcentage de la population)

⊕ Région du Saguenay-Lac-Saint-Jean

⊕ M.R.C. du Fjord-du-Saguenay



1 : 2 500 000

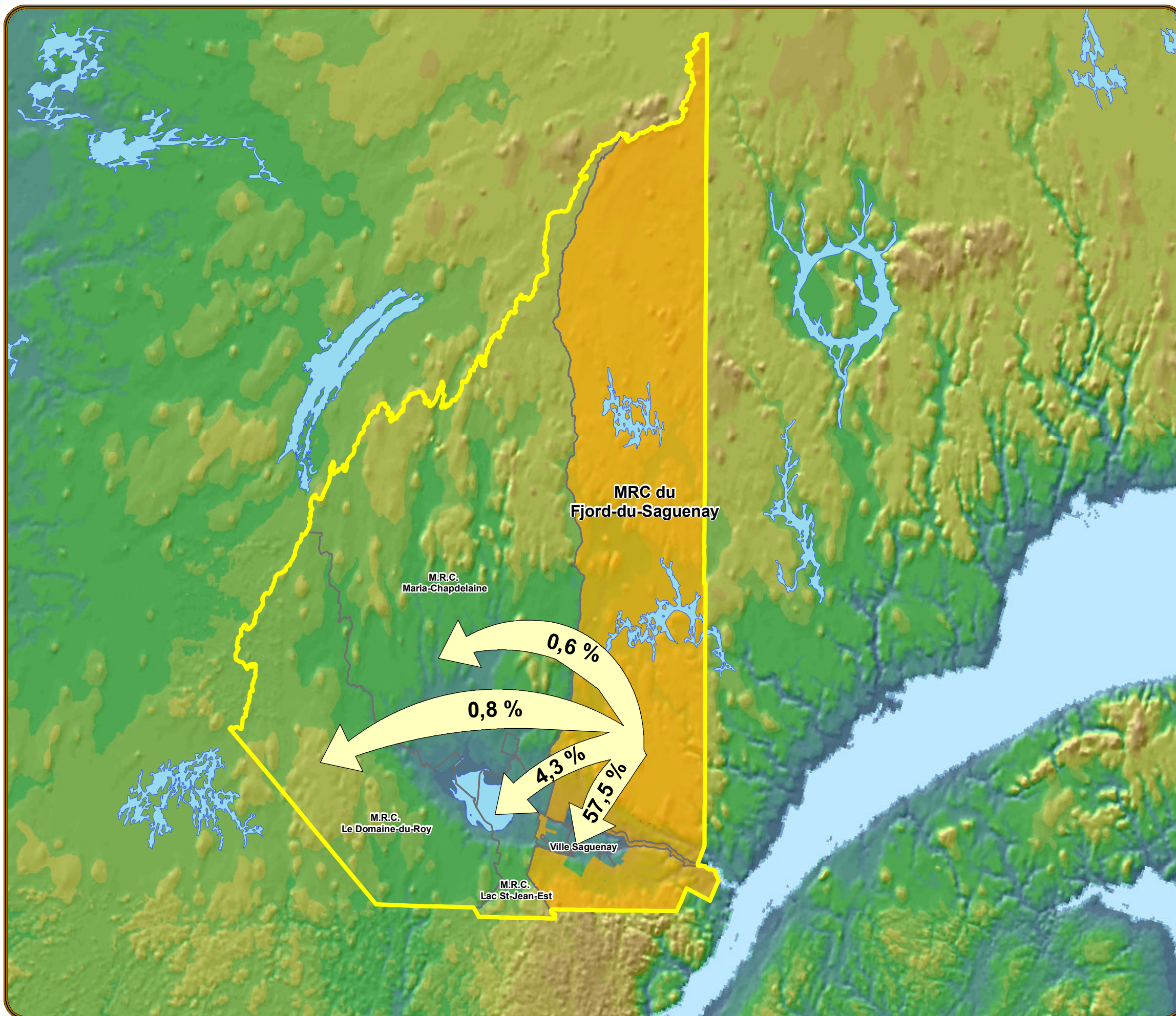


Source: M.R.C. du Fjord-du-Saguenay/B.D.T.Q. 1:20 000

Réalisation:

Service de l'aménagement du territoire

Cartographie: Mathieu Fortin



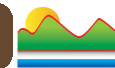

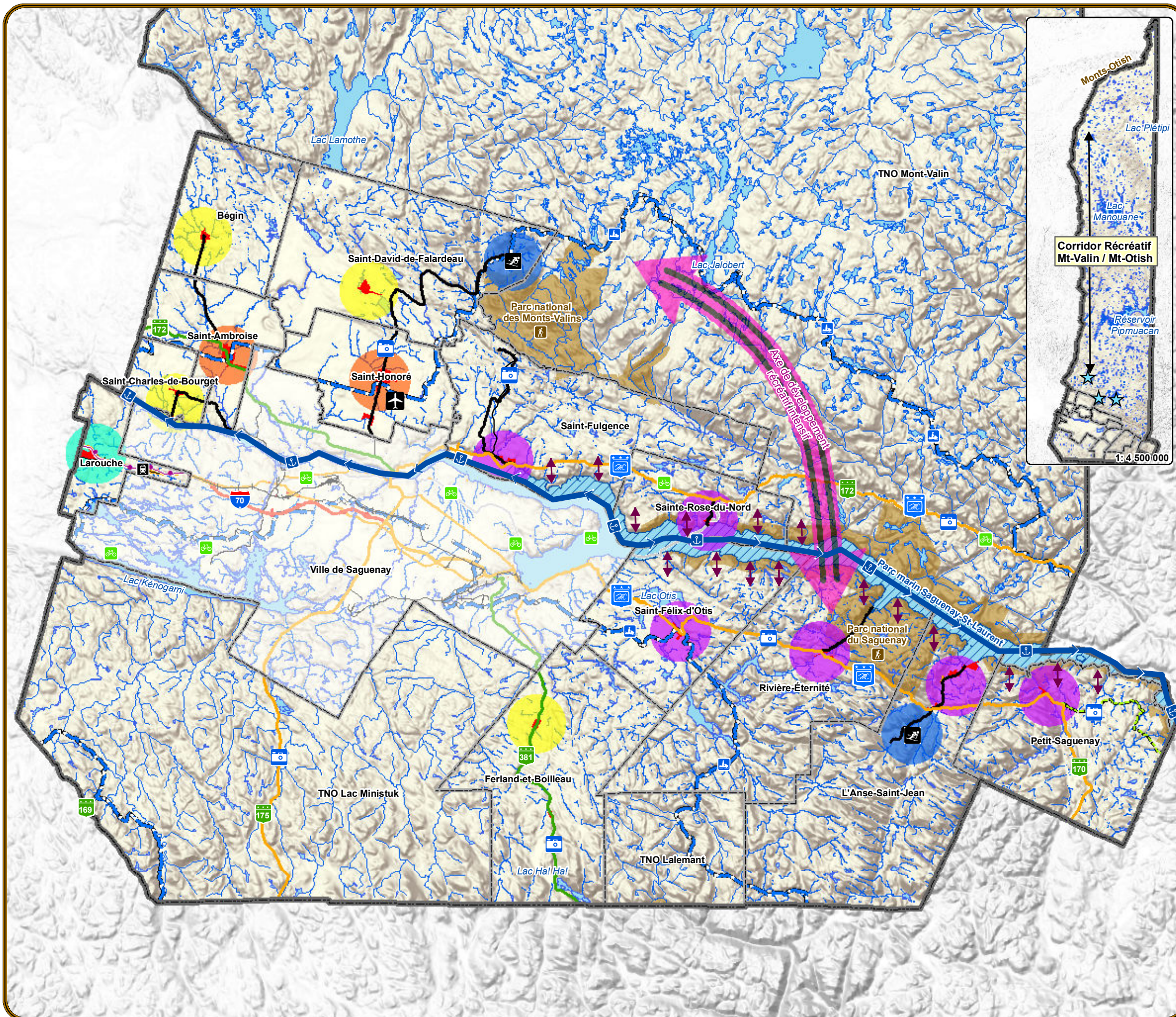


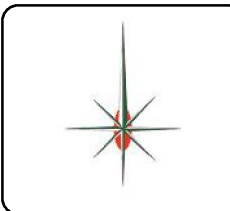
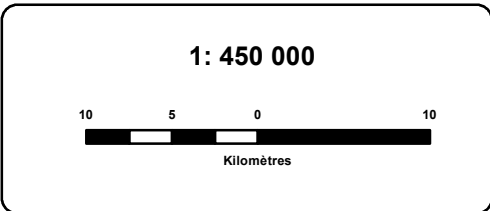
SCHÉMA D'AMÉNAGEMENT ET DE DÉVELOPPEMENT RÉVISÉ

Concept d'organisation spatiale et de développement

Carte 14



Réseau routier et récréatif	Hydrographie	Éléments structurants
Autoroute	Lacs et Plans d'eau	Axe nautique
Route nationale	Rivières et Cours d'eau	Parc national
Route régionale		Fjord du Saguenay
Route collectrice		Centre de ski alpin
Voie ferrée		Route panoramique
Sentier motoneige Trans-Québec		Aéroport
Route verte		Routes du Fjord et Cols du Fjord
Route projetée		Pôle de destination nordique en TNO
Pôle d'activité	Autres éléments	
Pôle local de services	Gazoduc	Lien récréatif à créer
Pôle industriel et de services	Périmètre d'urbanisation	Limite municipale
Pôle industriel et culturel		
Pôle d'activités récréo-touristique		
Pôle touristique du fjord et pôle de services		
Axe de développement récréatif intensif		



Source: M.R.C. du Fjord-du-Saguenay/B.D.T.Q. 1:20 000
 Réalisation:
 Service de l'aménagement du territoire
 Cartographie: Mathieu Fortin

Schéma d'aménagement et de développement révisé

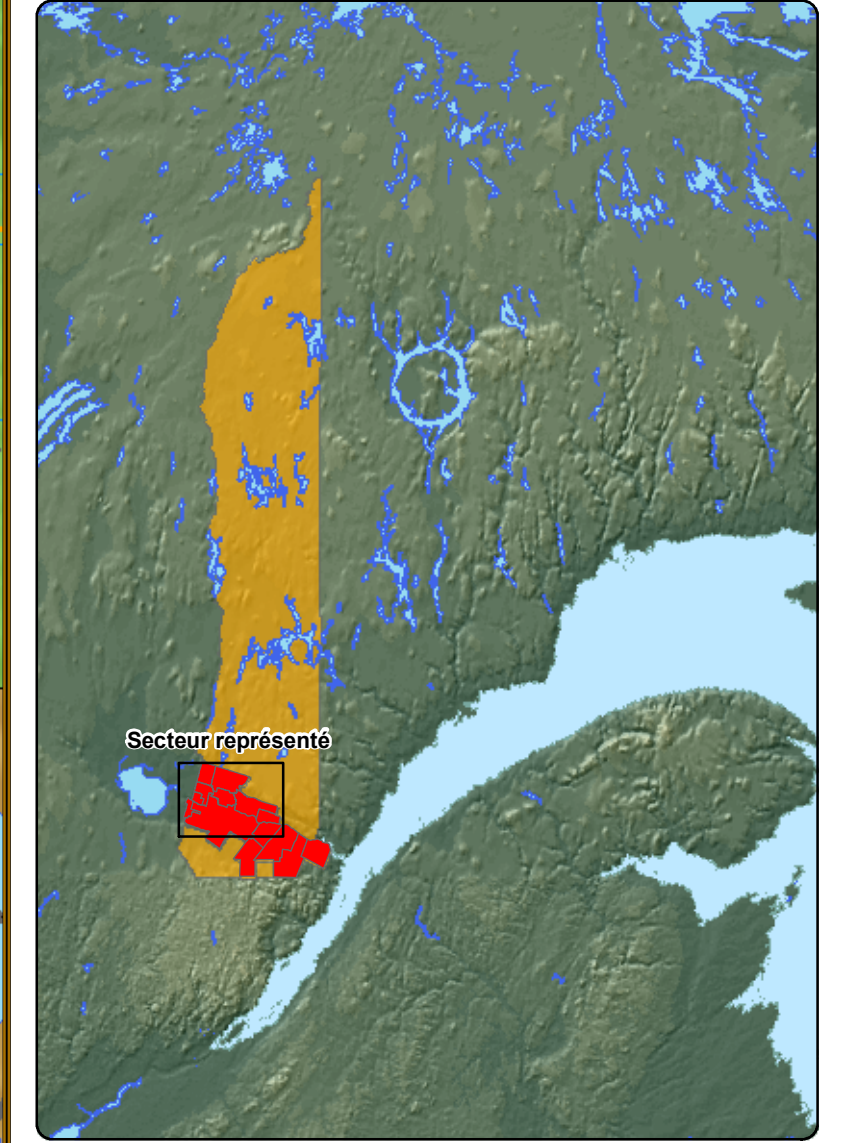
Les grandes affectations du territoire

Couronne Nord
de la MRC du Fjord-du-Saguenay
Carte 15

- Grandes Affectations**
- Affectation urbaine**
 - Urbaine
 - Urbaine secondaire
 - Urbaine secondaire à vocation récréotouristique
 - Affectation industrielle**
 - Zone d'affectation industrielle
 - Zone d'affectation industrielle différée
 - Parc industriel régional
 - Parc industriel pour industrie lourde
 - Parc technologique
 - Affectation agricole**
 - Dynamique
 - Viable
 - Dévoluée
 - Affectation agroforestière**
 - Agroforestière
 - Affectation récréotouristique**
 - Récréotouristique
 - Affectation récréative**
 - Récréative
 - Affectation forestière**
 - Forestière
 - Affectation de conservation**
 - Conservation
 - Conservation extensive

- Réseau routier**
- Autoroute
 - Route nationale
 - Route régionale
 - Route collective
 - Chemin carrossable pavé
 - Chemin carrossable non pavé
 - Chemin de fer
 - Chemin forestier principal
 - Chemin forestier secondaire

- Éléments topographiques**
- Plan d'eau
 - Rivière ou ruisseau
- Limites**
- Catastre
 - Limite municipale
 - Limite de la MRC



1: 90 000

Sources:
M.R.C. du Fjord-du-Saguenay
Service de l'aménagement du territoire
B.D.T.Q. 1:20 000 Photocartoblique québécoise
Estompage: Ministère des ressources naturelles 1: 1 000 000
Projection cartographique: MTM Zone 7 NAD83

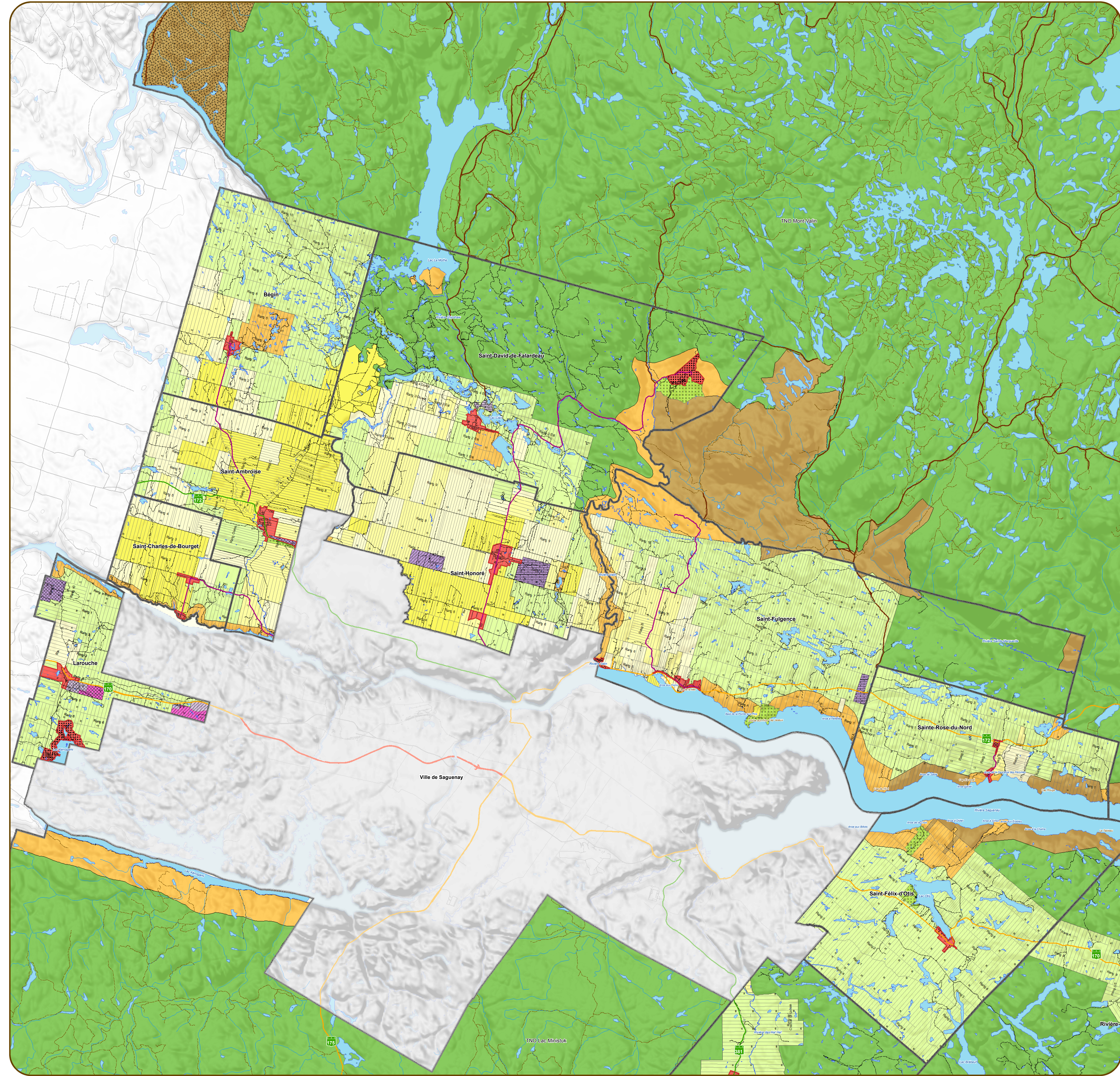
Réalisation et vérification:
Steve Lemay (Coordinateur à l'aménagement)
Cartographie: Mathieu Fortin

Règlement numéro 11-286
Adopté par le conseil de la
MRC du Fjord-du-Saguenay le 12 octobre 2011

Entrée en vigueur le 5 mars 2012

Jean-Marie Claveau
Président

Christine Dufour
Directrice générale
Secrétaire-trésorière



Grandes Affectations

Affectation urbaine

- Urbaine
- Urbaine secondaire
- Urbaine secondaire à vocation récréotouristique

Affectation industrielle

- Zona d'affectation industrielle
- Zona d'affectation industrielle diffuse
- Parc industriel régional
- Parc industriel pour industrie lourde
- Parc technologique

Affectation agricole

- Dynamique
- Viable
- Destinée

Affectation agroforestière

- Agroforestiers

Affectation récréotouristique

- Récréotouristique

Affectation récréative

- Récréative

Affectation forestière

- Forestière

Affectation de conservation

- Conservation
- Conservation extensive

Réseau routier

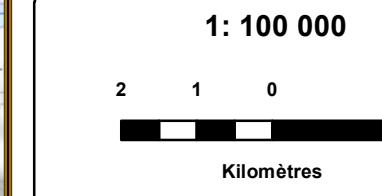
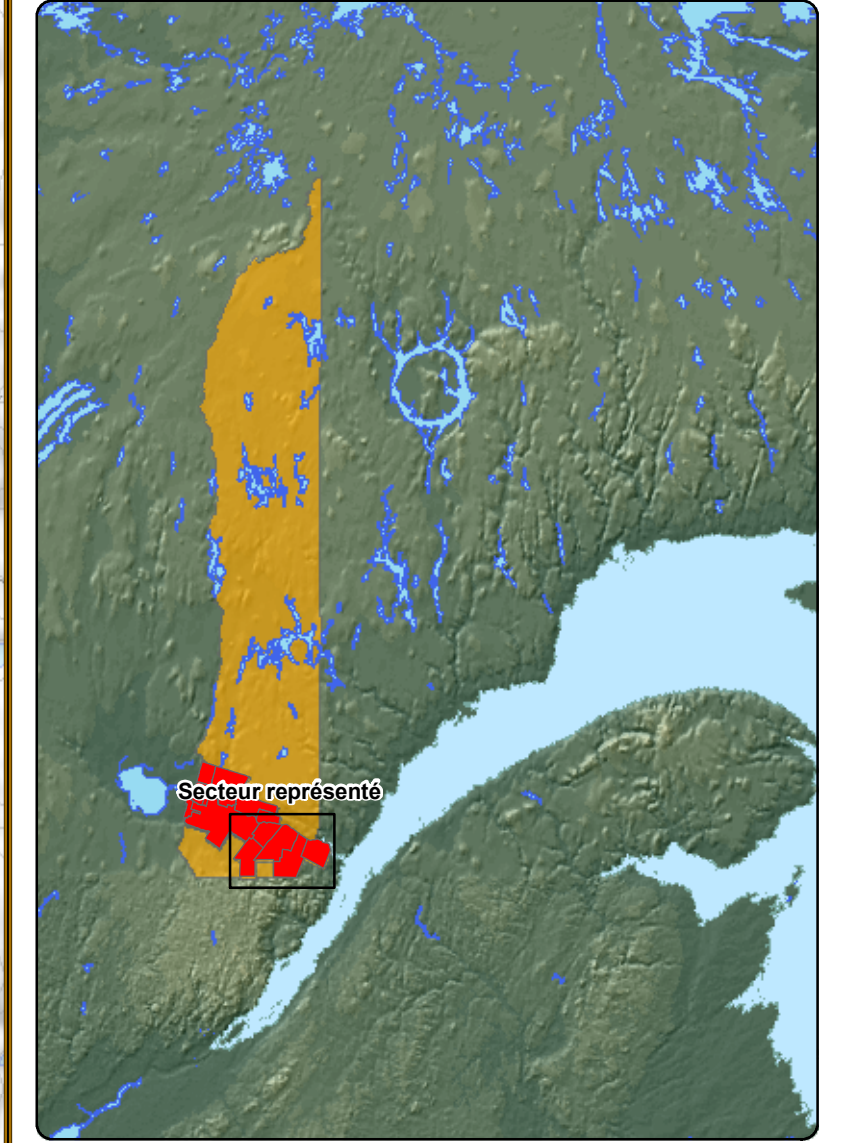
- Autoprote
- Route nationale
- Route régionale
- Route communale
- Chemin carrossable pavé
- Chemin carrossable non pavé
- Chemin de fer
- Chemin forestier principal
- Chemin forestier secondaire

Éléments topographiques

- Plan d'eau
- Rivière courtilleau

Limites

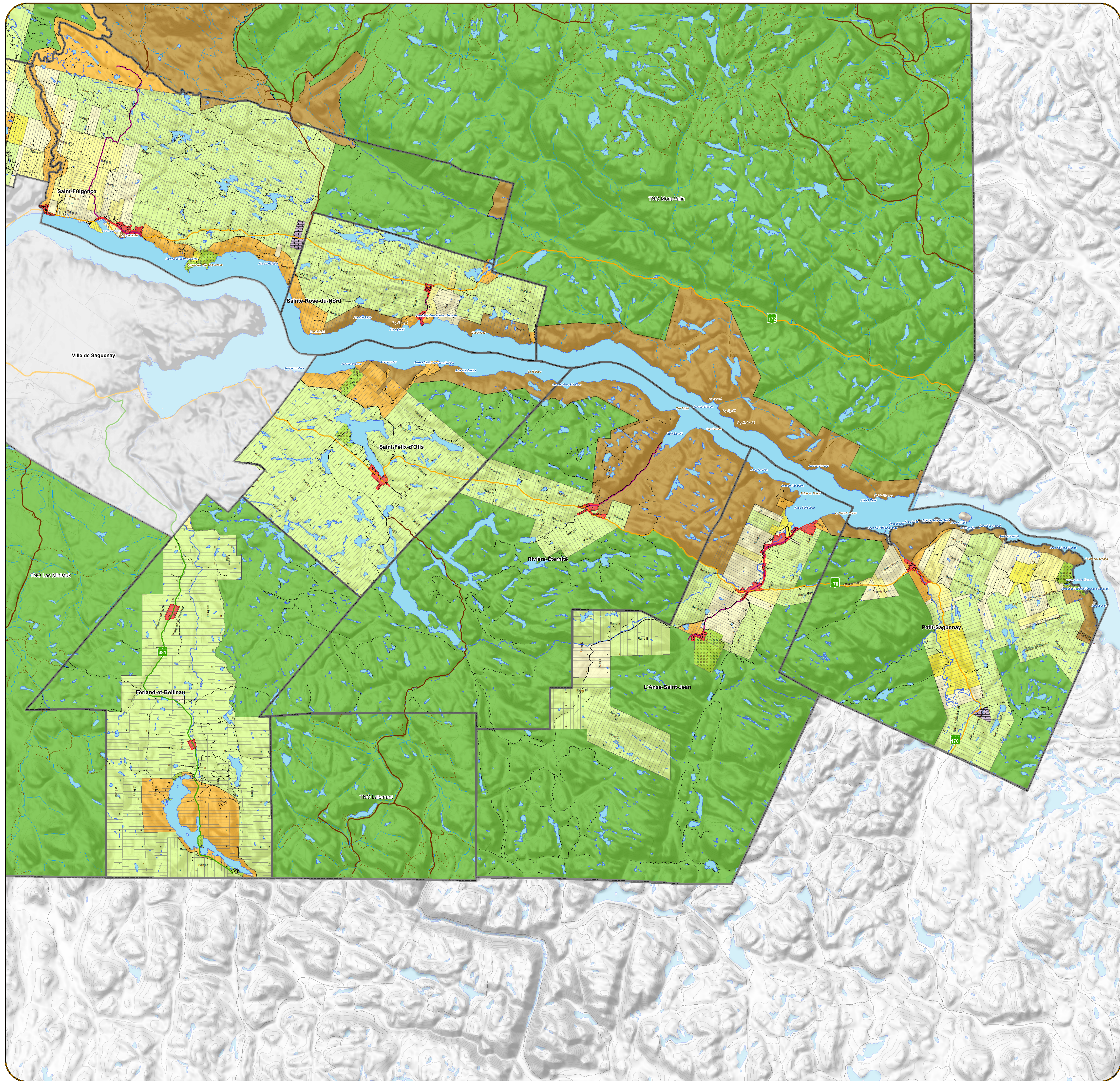
- Cadre
- Limite municipale
- Limite de la MRC

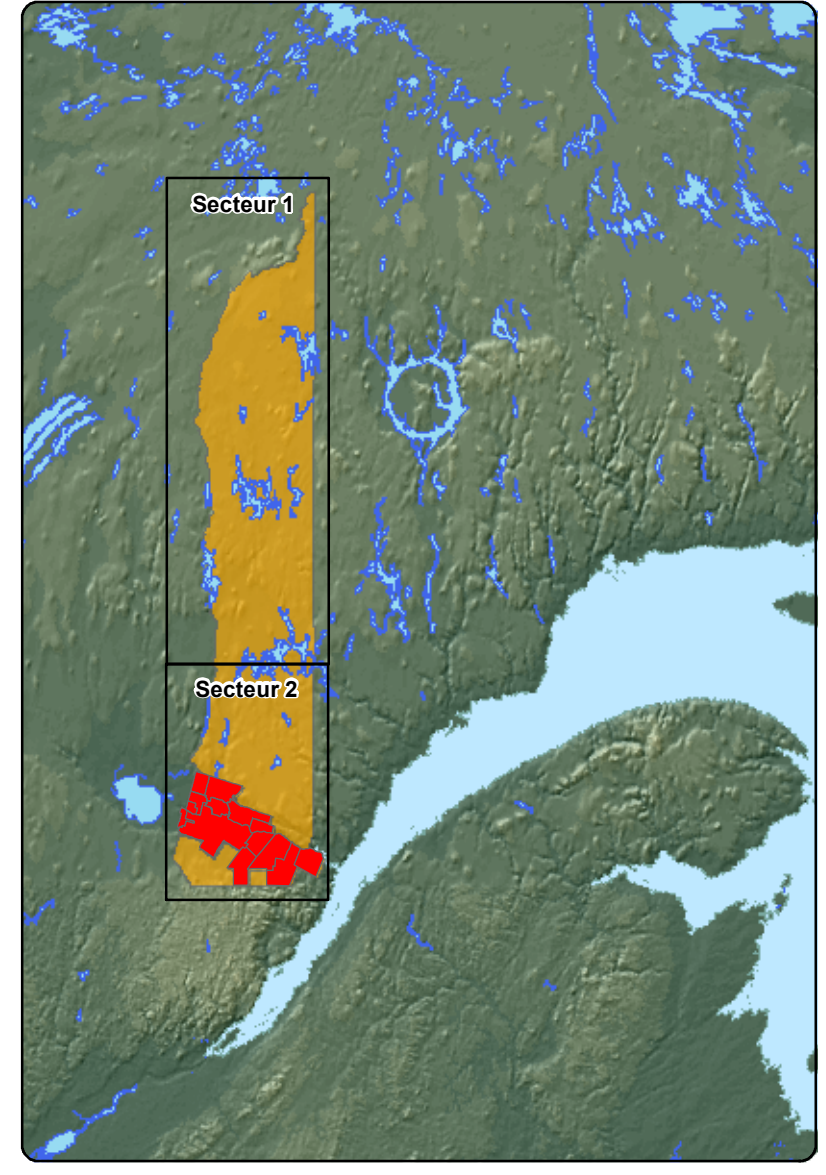
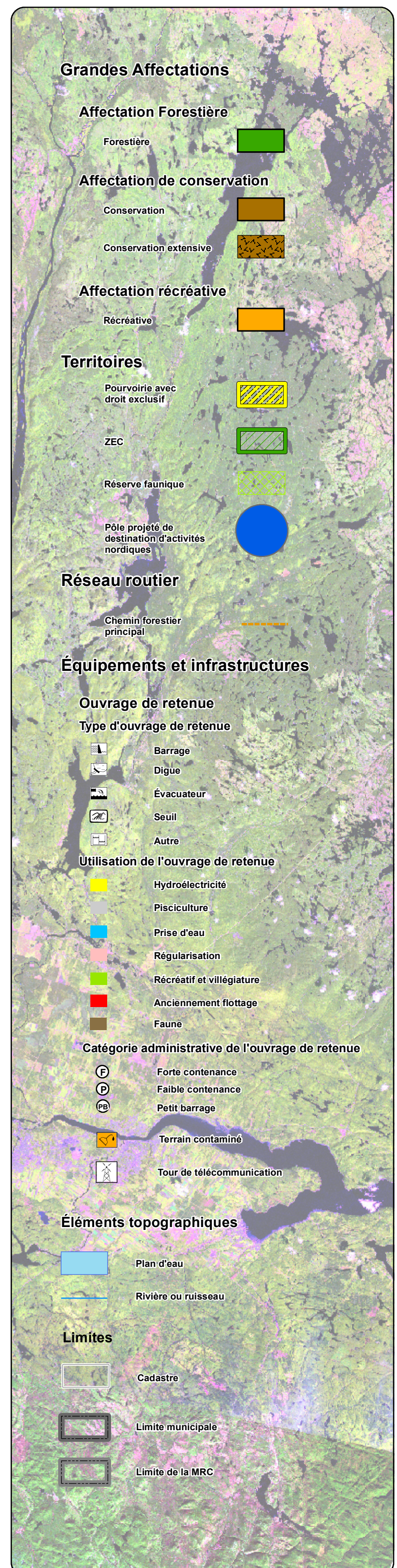


Sources:
M.R.C. du Fjord-du-Saguenay
Service de l'aménagement du territoire
B.D.T.Q. 1:20 000 Photocartothèque québécoise
Estompage: Ministère des ressources naturelles 1:1 000 000
Projection cartographique: MTM Zone 7, NAD83

Réalisation et vérification:
Steve Lemire (Coordonnateur à l'aménagement)
Cartographie: Mathieu Fortin
Règlement numéro 11-286
Adopté par le conseil de la MRC du Fjord-du-Saguenay le 12 octobre 2011
Entrée en vigueur le 5 mars 2012

Jean-Marie Chaveau
Préfet
Christine Dubou
Directrice générale
Secrétaire-trésorière





Secteur 1 = 1 : 450 000
Secteur 2 = 1 : 225 000

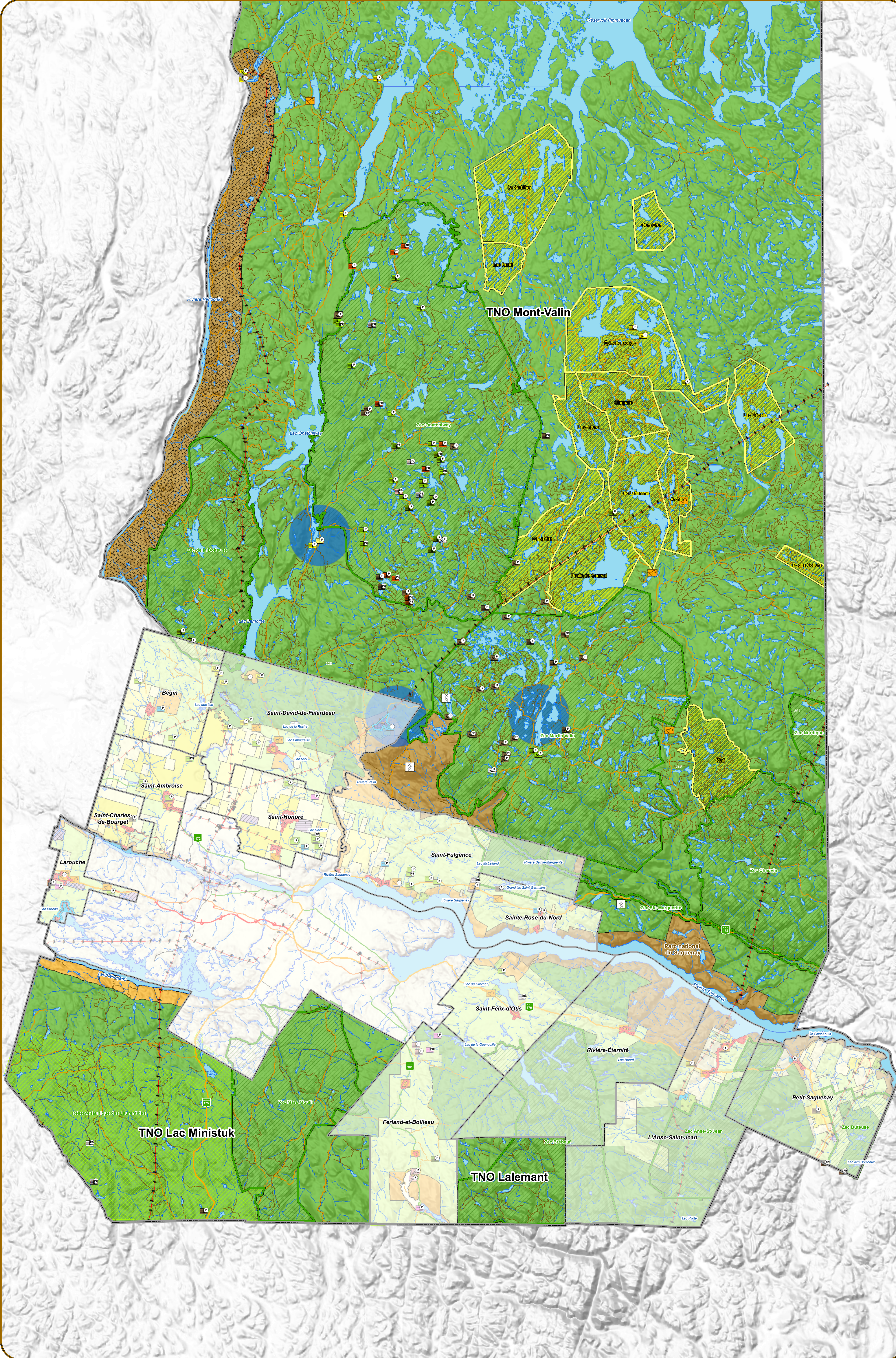
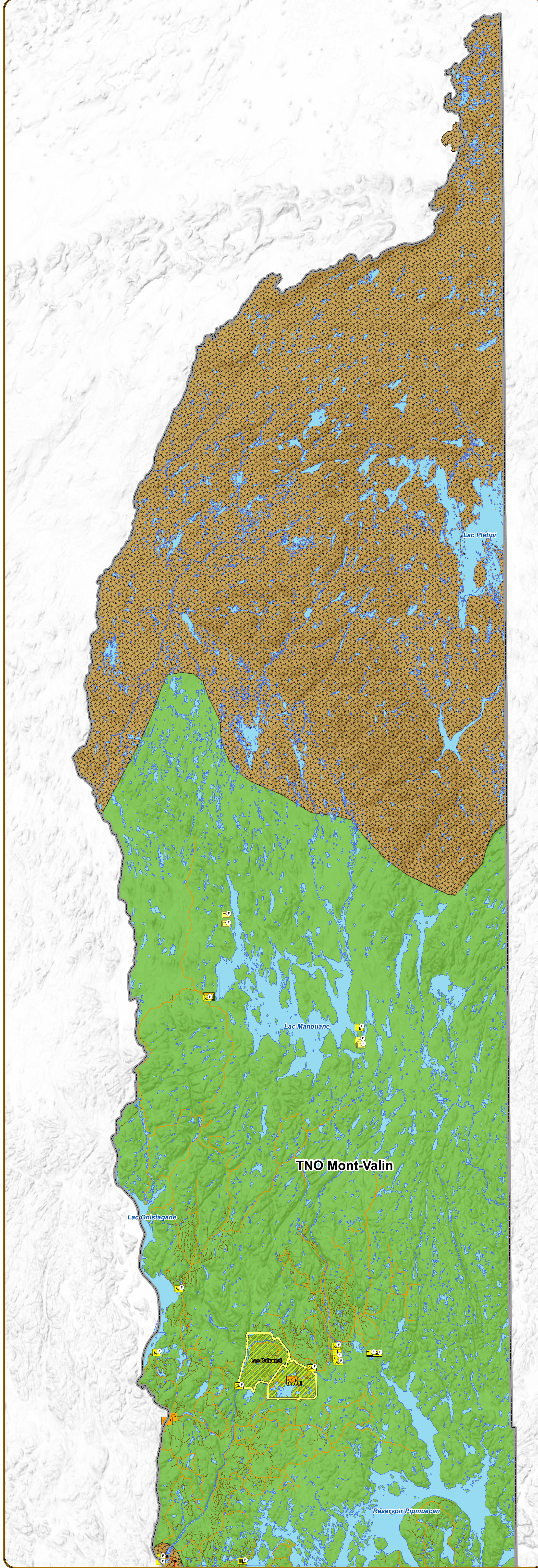
Sources:
M.R.C. du Fjord-du-Saguenay
Service d'aménagement du territoire
B.D.T.Q. 1:20 000 Photocartothèque québécoise
Estompage: Ministère des ressources naturelles 1:1 000 000
Projection cartographique: MTM Zone 7 NAD83

Réalisation et vérification:
Steve Lemys (Coordonnateur à l'aménagement)
Cartographie: Mathieu Fortin

Règlement numéro: 11-286
Adopté par le conseil de la MRC du Fjord-du-Saguenay le 12 octobre 2011
Entrée en vigueur le 5 mars 2012

Jean-Marie Claveau
Président

Christine Dufour
Directrice générale
Secrétaire-trésorière



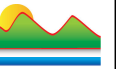





SCHÉMA D'AMÉNAGEMENT ET DE DÉVELOPPEMENT RÉVISÉ

Affectation urbaine secondaire à vocation récréotouristique, Zones prioritaires d'aménagement et zones de réserves

Lac Kénogami

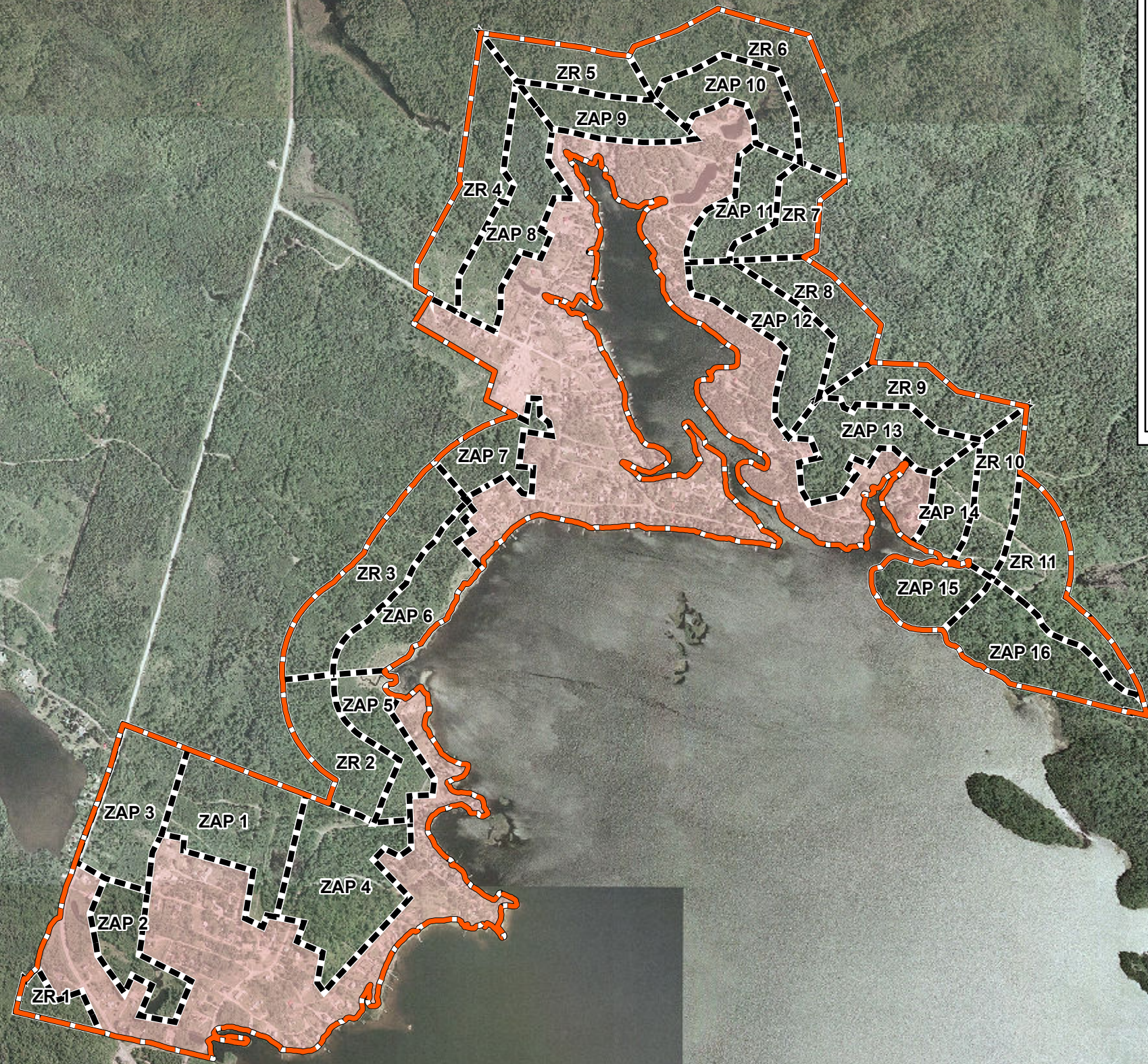
Carte 17-1

-  Périmètre d'urbanisation à vocation récréotouristique
-  Zone d'aménagement
-  Milieu bâti

1: 15 000

Réalisation:
Service de l'aménagement
du territoire

Cartographie:
Mathieu Fortin





Carte 18







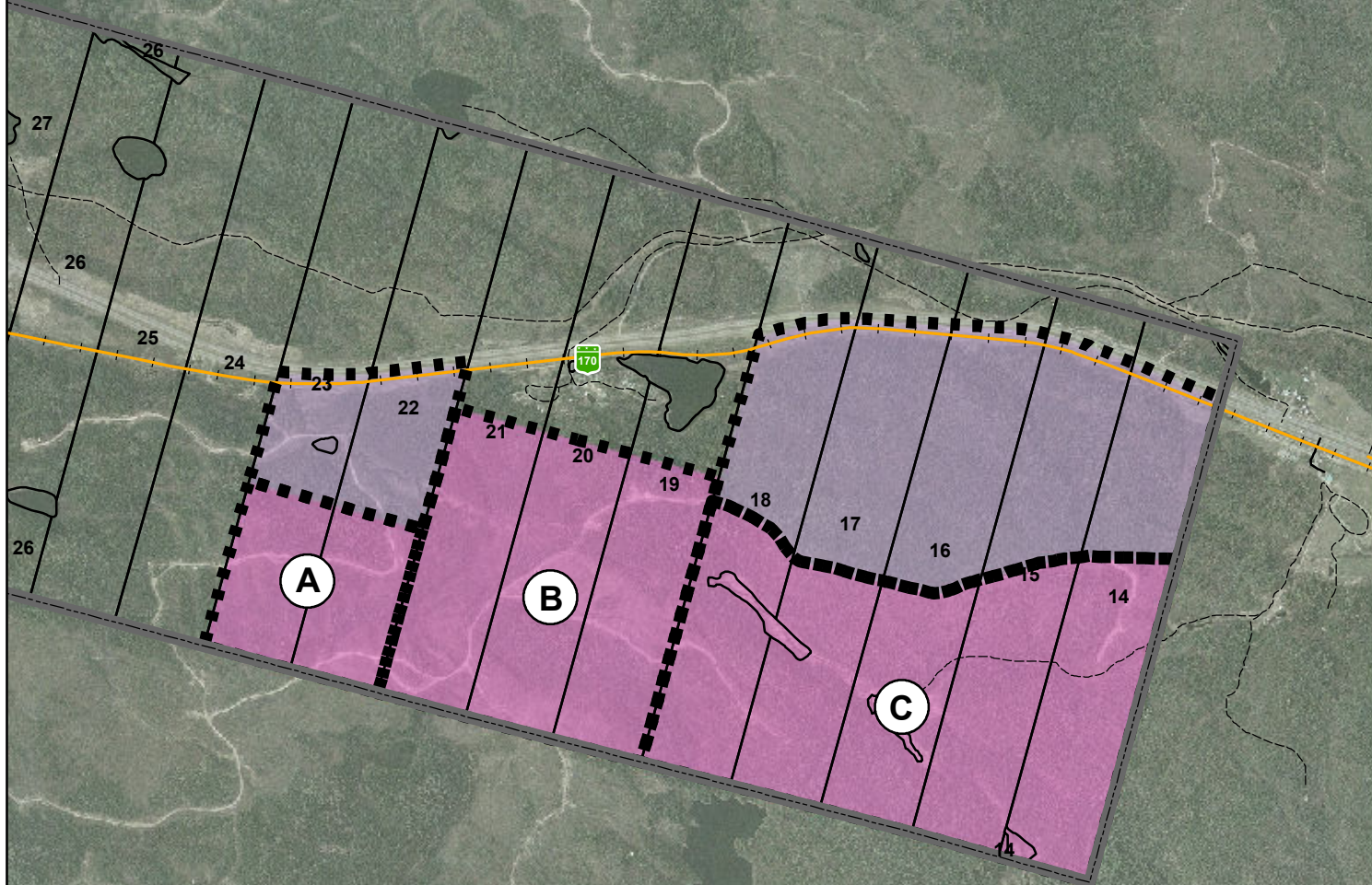
M.R.C DU FJORD-DU-SAGUENAY 

Schéma d'aménagement
et de développement révisé

**Zone d'affectation
industrielle et industrielle
à développement différé**
Parc pour l'industrie lourde, Larouche Sud

-  Zone d'affectation industrielle
-  Zone d'affectation industrielle différée
-  Route principale
-  Route pavée
-  Route non-pavée

1: 20 000
150 75 0 150
Mètres



Carte 19

M.R.C DU FJORD-DU-SAGUENAY

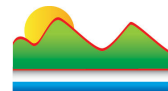


Schéma d'aménagement
et de développement révisé

**Zone d'affectation
industrielle et industrielle
à développement différé**

Parc pour l'industrie lourde, Larouche Est



Zone d'affectation industrielle



Zone d'affectation
industrielle différée



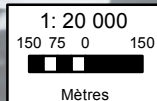
Route principale

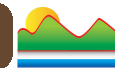


Route pavée



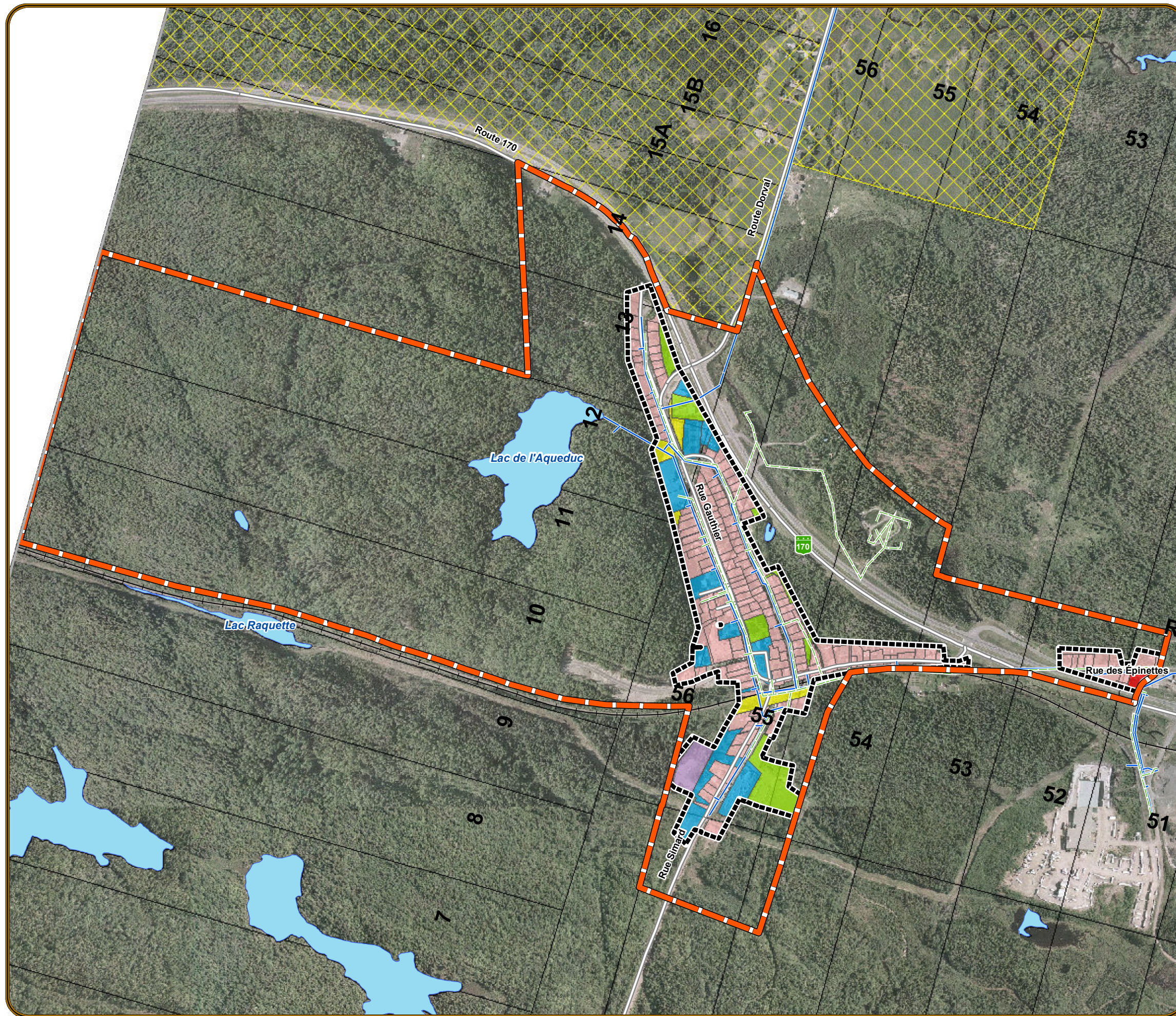
Route non-pavée





**SCHÉMA D'AMÉNAGEMENT
ET DE DÉVELOPPEMENT RÉVISÉ**

**Occupation du sol
en milieu bâti**
Municipalité de Larouche
Carte 20



**Périmètre
d'urbanisation**

- Périmètre de 2008
- Milieu bâti

Infrastructure

- Réseau d'aqueduc
- Réseau d'égoûts

**Occupation
du sol**

- Résidentiel
- Commercial
- Industriel
- Transport, communication et transport public
- Culturelle, récréative et loisir
- Extraction de ressource naturelle
- Terrain vacant

**Zone agricole
permanente**

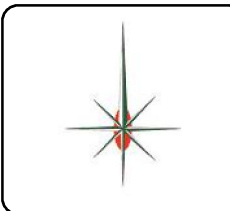
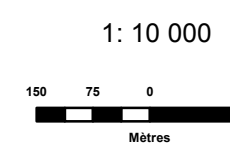
- Zone agricole

Hydrographie

- Lac
- Milieu humide

Réseau routier

- Réseau routier principal
- Voie ferrée
- Cadastre
- Limite municipale



Réalisation:
Service de l'aménagement du territoire

Cartographie: Mathieu Fortin

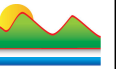


SCHÉMA D'AMÉNAGEMENT ET
DE DÉVELOPPEMENT RÉVISÉ

Périmètre d'urbanisation

Municipalité de Larouche

Carte 21



Périmètre d'urbanisation

1: 10 000

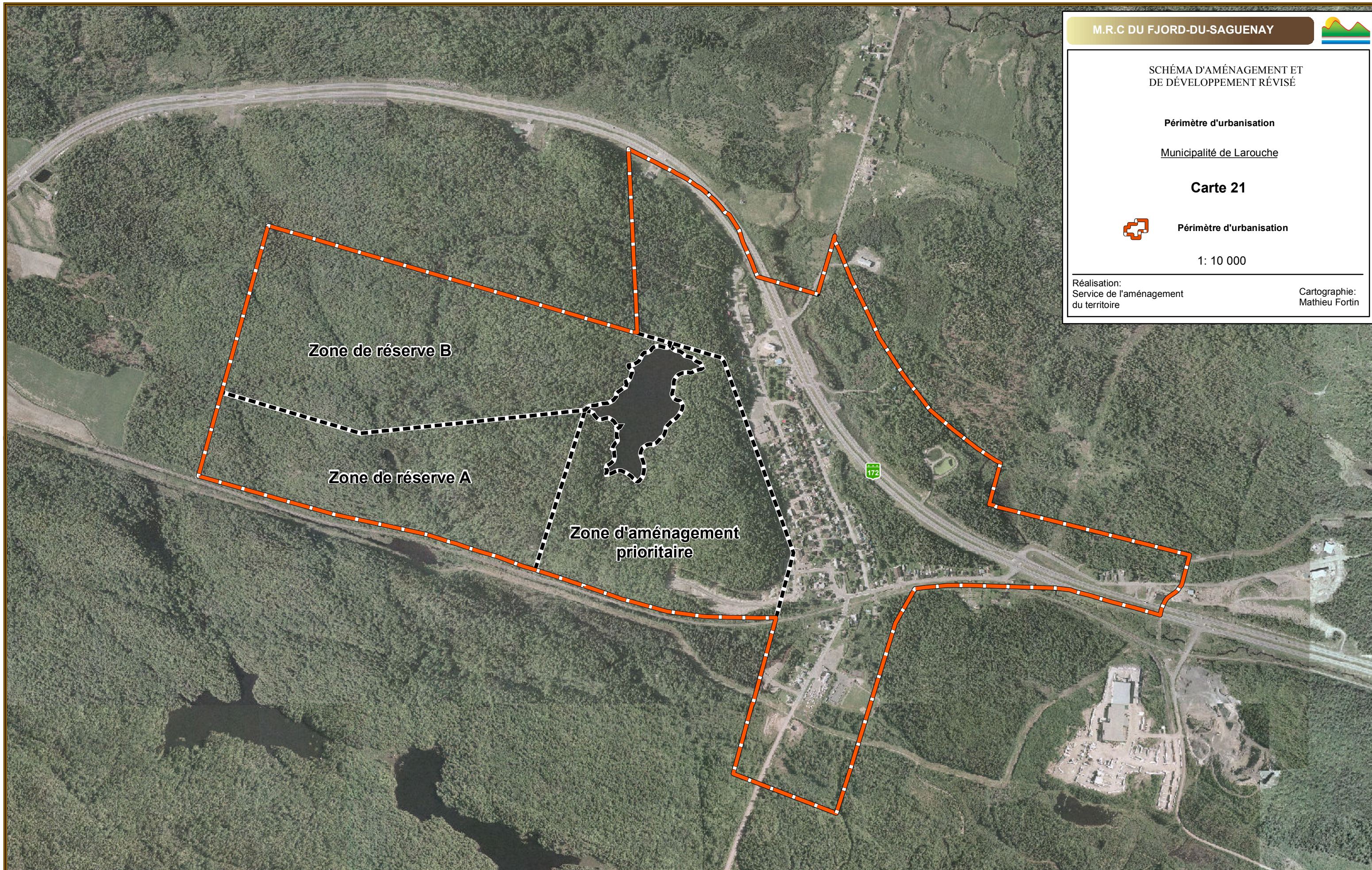
Réalisation:
Service de l'aménagement
du territoire


Cartographie:
Mathieu Fortin

Zone de réserve B

Zone de réserve A

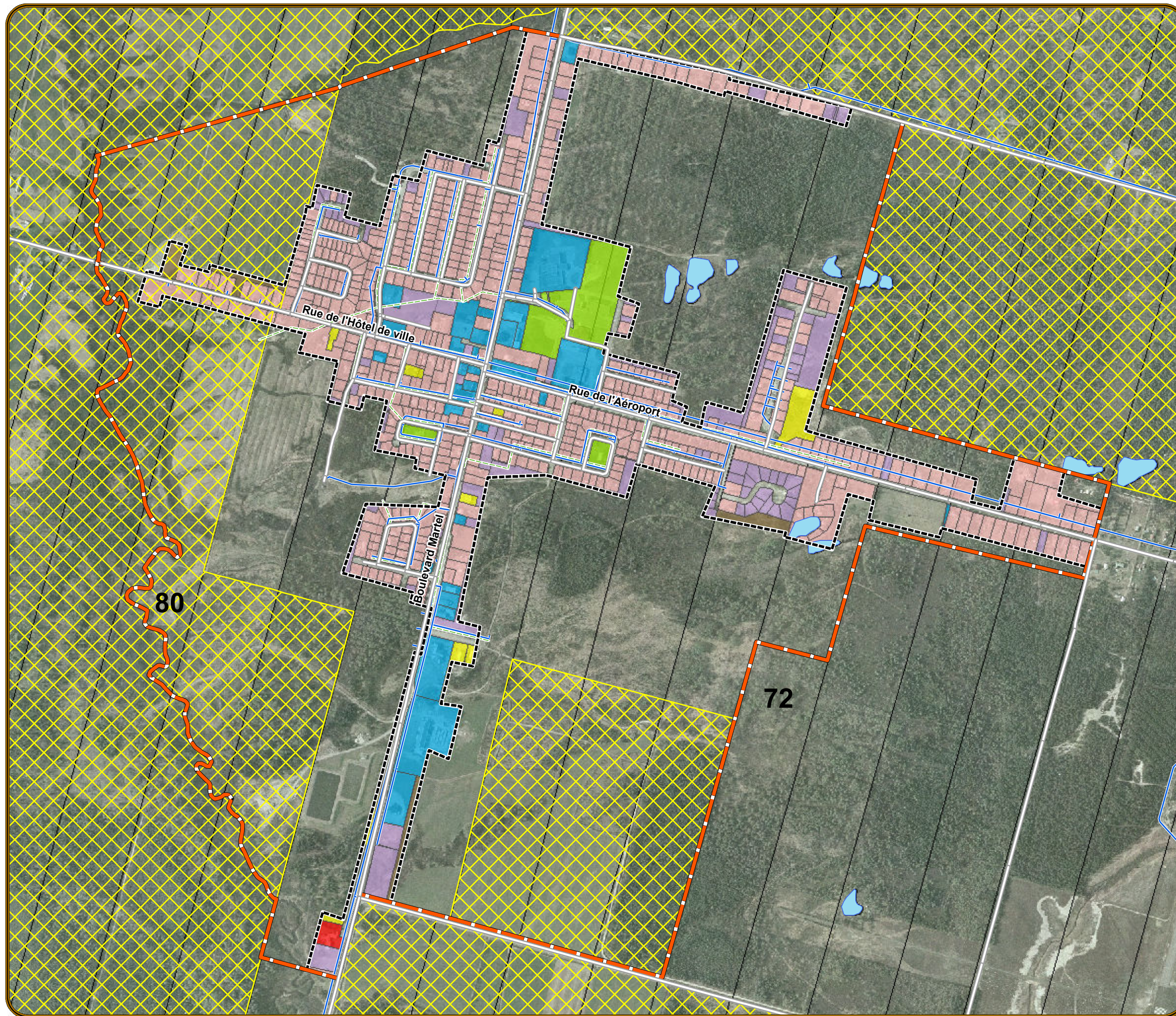
Zone d'aménagement
prioritaire





**SCHÉMA D'AMÉNAGEMENT
ET DE DÉVELOPPEMENT RÉVISÉ**

**Occupation du sol
en milieu bâti**
Municipalité de St-Honoré
Secteur nord
Carte 22



**Périmètre
d'urbanisation**

- Périmètre de 1989
- Milieu bâti

Infrastructure

- Réseau d'aqueduc
- Réseau d'égoûts

**Occupation
du sol**

- Résidentiel
- Commercial
- Industriel
- Transport, communication et transport public
- Culturelle, récréative et loisir
- Extraction de ressource naturelle
- Terrain vacant

**Zone agricole
permanente**

- Zone agricole

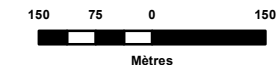
Hydrographie

- Lac
- Milieu humide

Réseau routier


- Réseau routier principal
- Voie ferrée
- Cadastre
- Limite municipale

1: 10 000



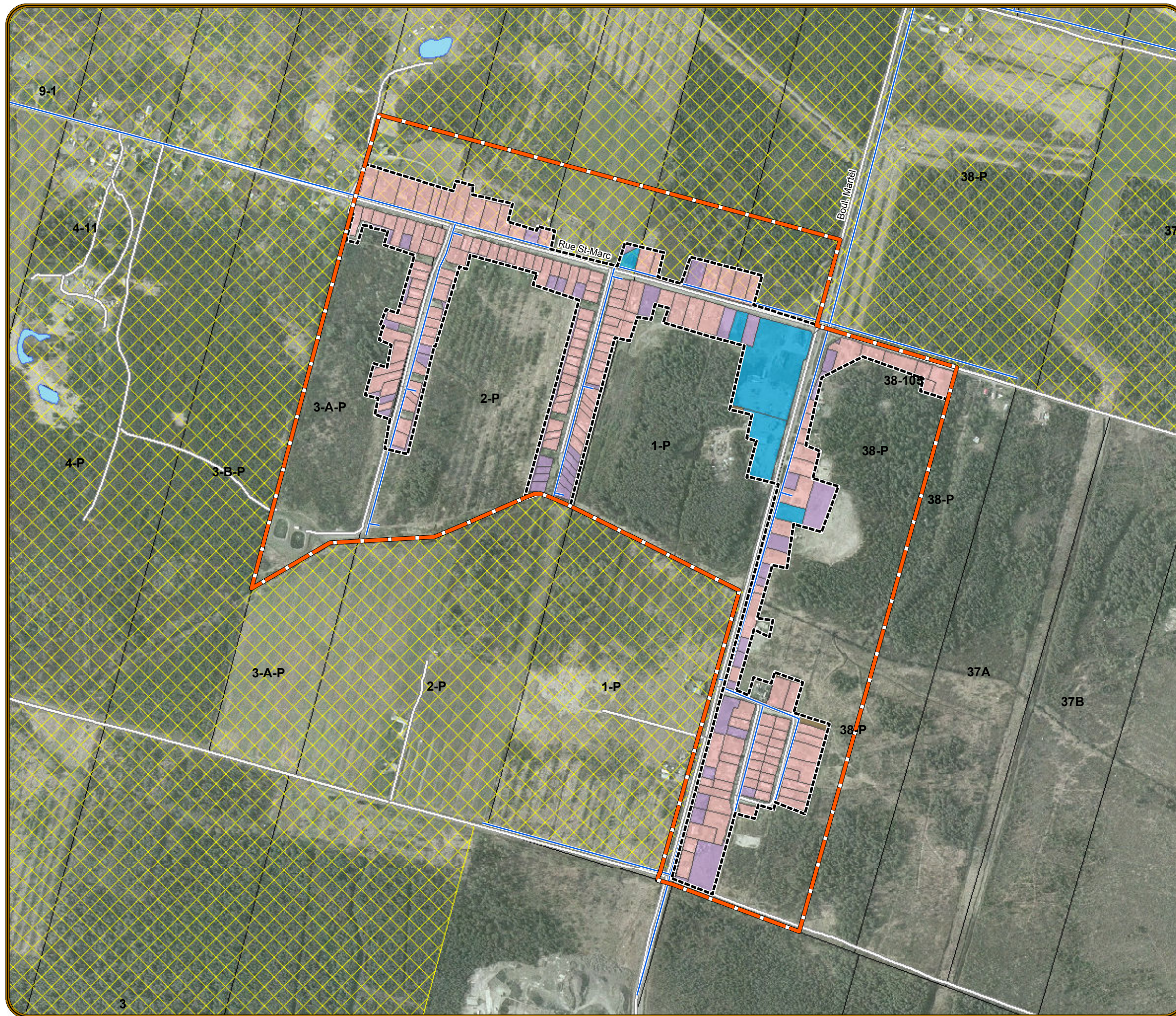
Réalisation:
Service de l'aménagement du territoire

Cartographie: Mathieu Fortin



**SCHÉMA D'AMÉNAGEMENT
ET DE DÉVELOPPEMENT RÉVISÉ**

**Occupation du sol
en milieu bâti**
Municipalité de St-Honoré
Secteur sud
Carte 23



**Périmètre
d'urbanisation**

- Périmètre de 1989
- Milieu bâti

Infrastructure

- Réseau d'aqueduc
- Réseau d'égoûts

**Occupation
du sol**

- Résidentiel
- Commercial
- Industriel
- Transport, communication et transport public
- Culturelle, récréative et loisir
- Extraction de ressource naturelle
- Terrain vacant

**Zone agricole
permanente**

- Zone agricole

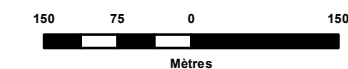
Hydrographie

- Lac
- Milieu humide

Réseau routier

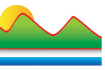
- Réseau routier principal
- Voie ferrée
- Cadastre
- Limite municipale

1: 7 500



Réalisation:
Service de l'aménagement du territoire

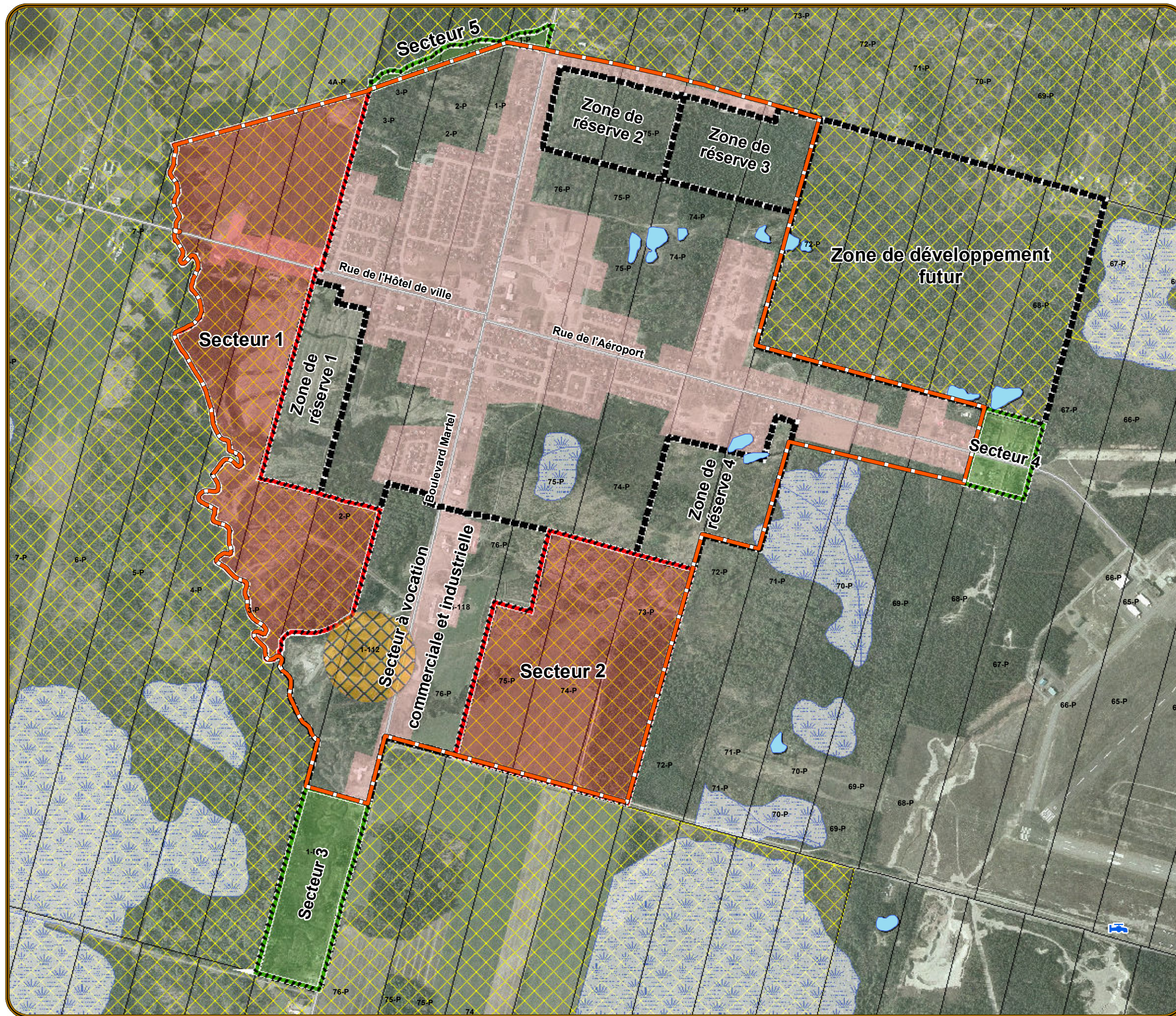
Cartographie: Mathieu Fortin



**SCHÉMA D'AMÉNAGEMENT
ET DE DÉVELOPPEMENT RÉVISÉ**

**Proposition de modification
au périmètre d'urbanisation**

Municipalité de St-Honoré
Secteur nord
Carte 24



Périmètre d'urbanisation

— Périmètre de 1989

■ Milieu bâti

Zones de contraintes

■ Zone d'inondation

■ Zone de mouvement de sol

■ Prise d'eau potable municipale

■ Bassin d'épuration

■ Autre contrainte

Zone agricole permanente

■ Zone agricole

Hydrographie

■ Lac

■ Milieu humide

Réseau routier

— Réseau routier principal

— Voie ferrée

■ 52 Cadastre

■ Limite municipale

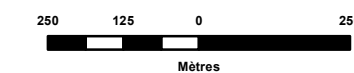
Modifications au périmètre d'urbanisation

■ Secteur à inclure au périmètre d'urbanisation

■ Secteur à soustraire du périmètre d'urbanisation


■ Secteur du périmètre d'urbanisation soustrait de la zone agricole permanente

1: 12 500



Réalisation:
Service de l'aménagement du territoire

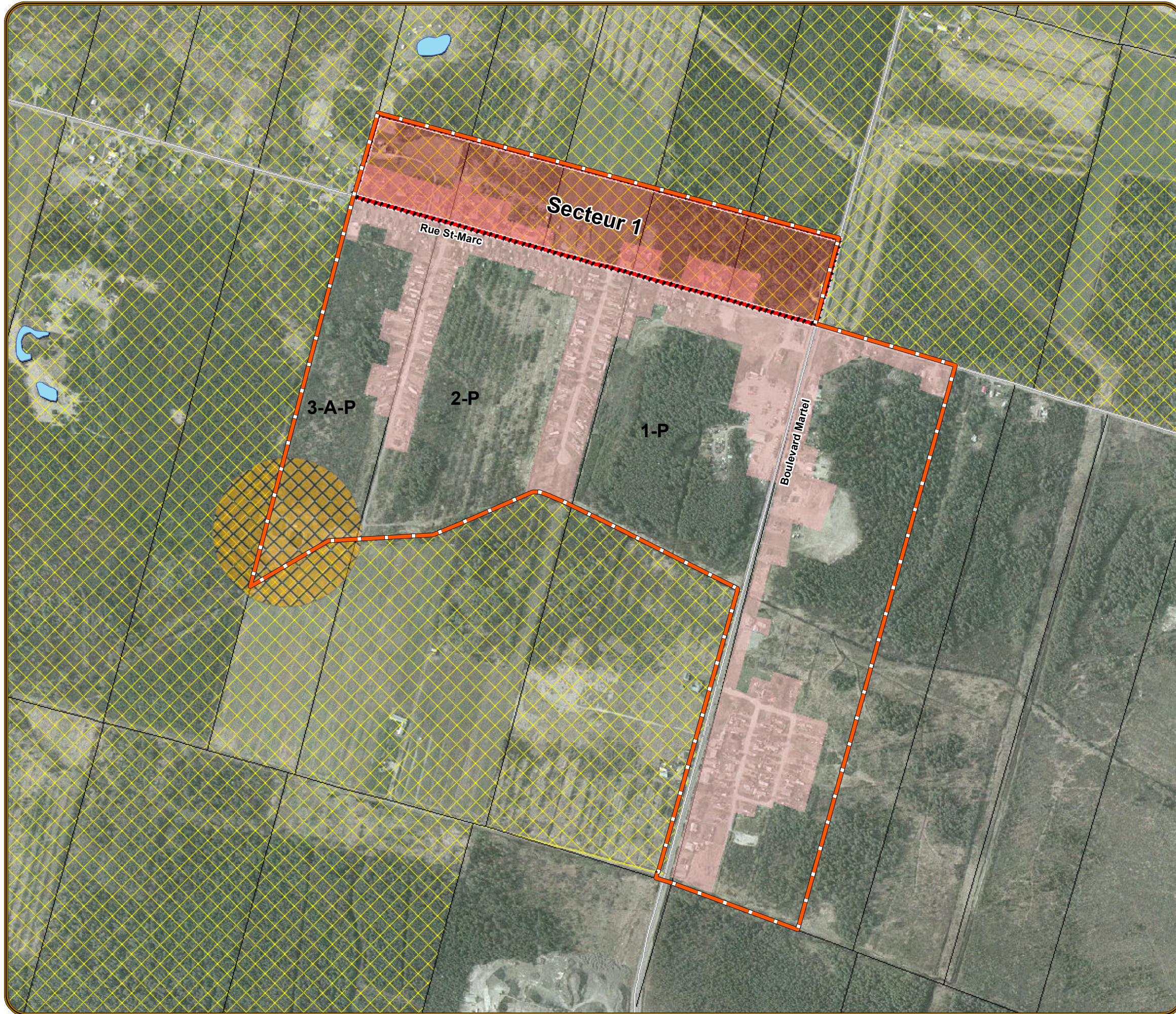
Cartographie: Mathieu Fortin



**SCHÉMA D'AMÉNAGEMENT
ET DE DÉVELOPPEMENT RÉVISÉ**

**Proposition de modification
au périmètre d'urbanisation**

Municipalité de St-Honoré
Secteur sud
Carte 25



Périmètre d'urbanisation

- Périmètre de 1989
- Milieu bâti

Zones de contraintes

- Zone d'inondation
- Zone de mouvement de sol
- Prise d'eau potable municipale
- Bassin d'épuration
- Autre contrainte

Modifications au périmètre d'urbanisation

- Secteur à inclure au périmètre d'urbanisation
- Secteur à soustraire du périmètre d'urbanisation
- Secteur du périmètre d'urbanisation soustrait de la zone agricole permanente

Zone agricole permanente

- Zone agricole

Hydrographie

- Lac
- Milieu humide

Réseau routier

- Réseau routier principal
- Voie ferrée
- Cadastre
- Limite municipale

1: 7 500



Réalisation:
Service de l'aménagement du territoire

Cartographie: Mathieu Fortin

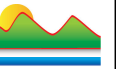


SCHÉMA D'AMÉNAGEMENT ET
DE DÉVELOPPEMENT RÉVISÉ

Périmètre d'urbanisation

Municipalité de St-Honoré
(Secteur nord)

Carte 26

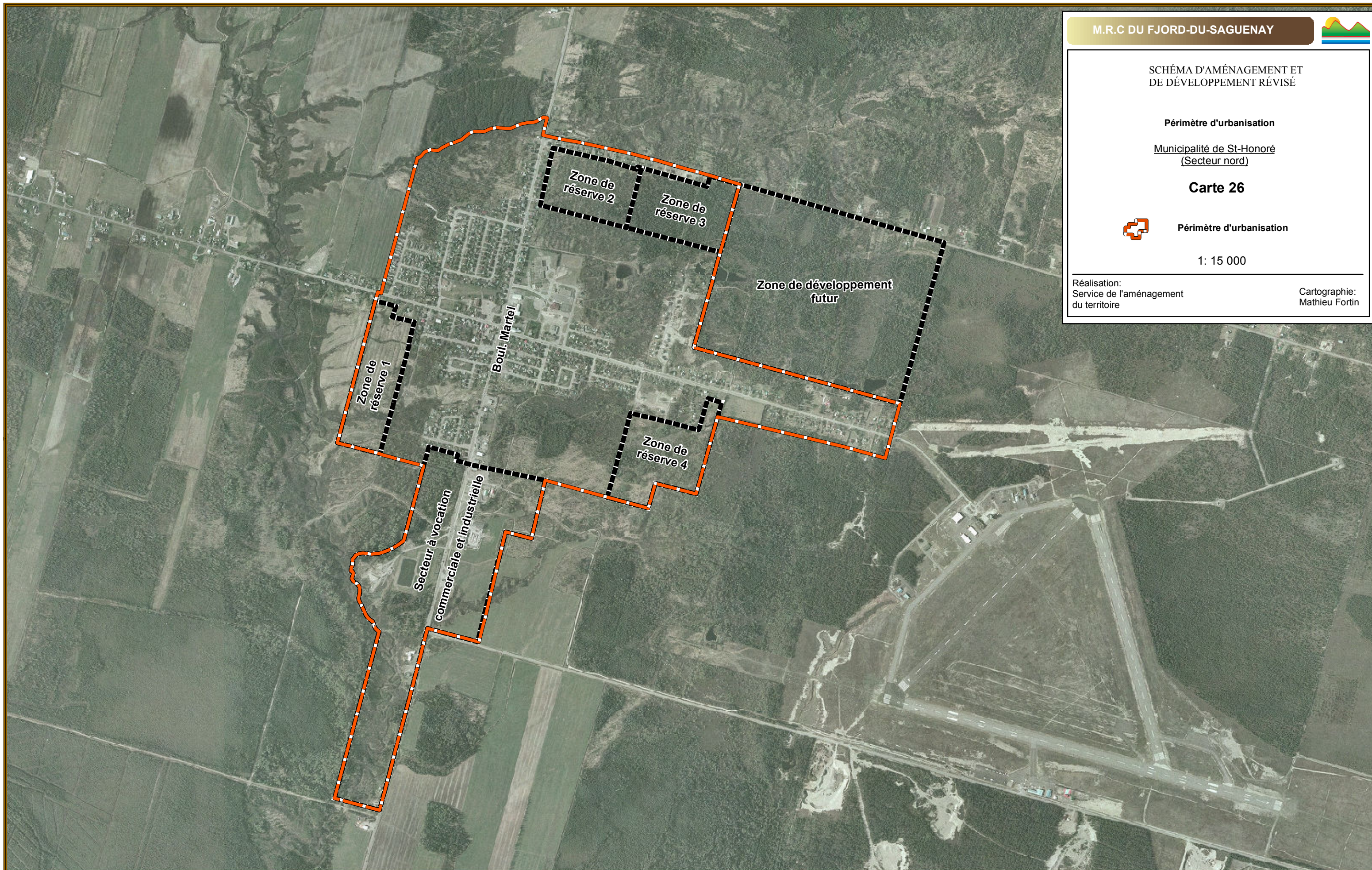


Périmètre d'urbanisation

1: 15 000

Réalisation:
Service de l'aménagement
du territoire

Cartographie:
Mathieu Fortin






SCHÉMA D'AMÉNAGEMENT ET
DE DÉVELOPPEMENT RÉVISÉ

Périmètre d'urbanisation

Municipalité de St-Honoré
(Secteur sud)

Carte 27




Périmètre d'urbanisation

1: 7 500

Réalisation:
Service de l'aménagement
du territoire

Cartographie:
Mathieu Fortin

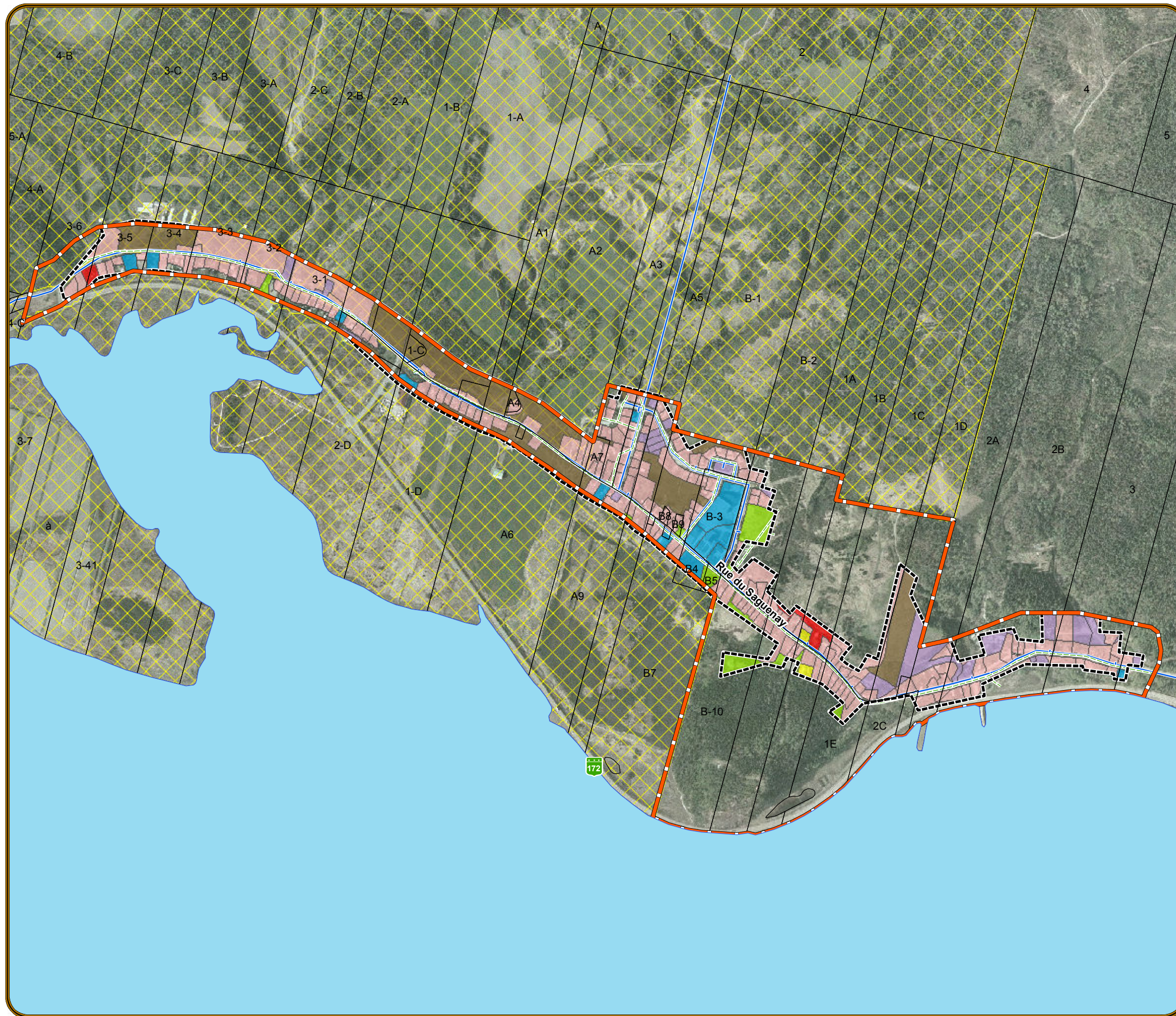




**SCHÉMA D'AMÉNAGEMENT
ET DE DÉVELOPPEMENT RÉVISÉ**

**Occupation du sol
en milieu bâti**

Municipalité de St-Fulgence
Carte 28



**Périmètre
d'urbanisation**

- Périmètre de 1989
- Milieu bâti

Infrastructure

- Réseau d'aqueduc
- Réseau d'égoûts

**Occupation
du sol**

- Résidentiel
- Commercial
- Industriel
- Transport, communication et transport public
- Culturelle, récréative et loisir
- Extraction de ressource naturelle
- Terrain vacant

**Zone agricole
permanente**

- Zone agricole

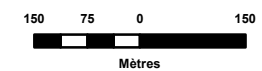
Hydrographie

- Lac
- Milieu humide

Réseau routier

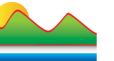
- Réseau routier principal
- Voie ferrée
- Cadastre
- Limite municipale

1:10 000



Réalisation:
Service de l'aménagement du territoire

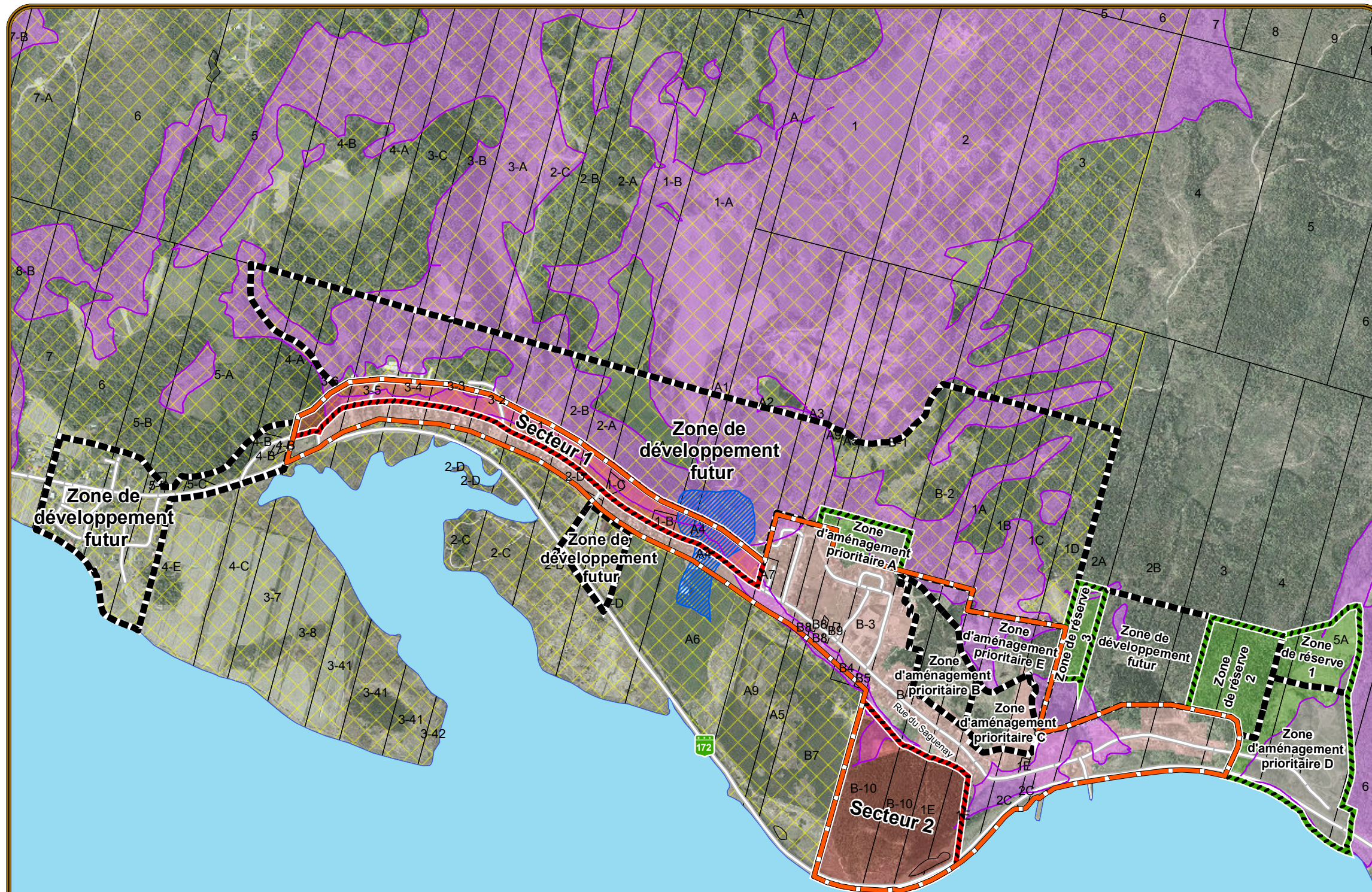
Cartographie: Mathieu Fortin



**SCHÉMA D'AMÉNAGEMENT
ET DE DÉVELOPPEMENT RÉVISÉ**

**Proposition de modification
au périmètre d'urbanisation**

Municipalité de St-Fulgence
Carte 29



Périmètre d'urbanisation

- Périmètre de 1989
- Milieu bâti

Zones de contraintes

- Zone d'inondation
- Zone de mouvement de sol
- Prise d'eau potable municipale
- Bassin d'épuration
- Autre contrainte

Zone agricole permanente

- Zone agricole

Hydrographie

- Lac
- Milieu humide

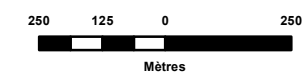
Réseau routier

- Réseau routier principal
- Voie ferrée
- 52 Cadastre
- Limite municipale

Modifications au périmètre d'urbanisation

- Secteur à inclure au périmètre d'urbanisation
- Secteur à soustraire du périmètre d'urbanisation
- Secteur du périmètre d'urbanisation soustrait de la zone agricole permanente

1: 12 500



Réalisation:
Service de l'aménagement du territoire

Cartographie: Mathieu Fortin

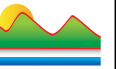


SCHÉMA D'AMÉNAGEMENT ET
DE DÉVELOPPEMENT RÉVISÉ

Périmètre d'urbanisation

Municipalité de St-Fulgence

Carte 30



Périmètre d'urbanisation

1: 10 000

Réalisation:
Service de l'aménagement
du territoire

Cartographie:
Mathieu Fortin

