

LE COÛT INCLUT UNE  
CONTRIBUTION DE 5% AU FONDS  
POUR LA PRÉSERVATION DES  
RIVIÈRES.

198

DD2

Projet d'aménagement hydroélectrique du  
barrage Magpie sur la rivière Magpie

Côte-Nord

6211-03-071

# rivière Magpie Ouest

07-35-10-00



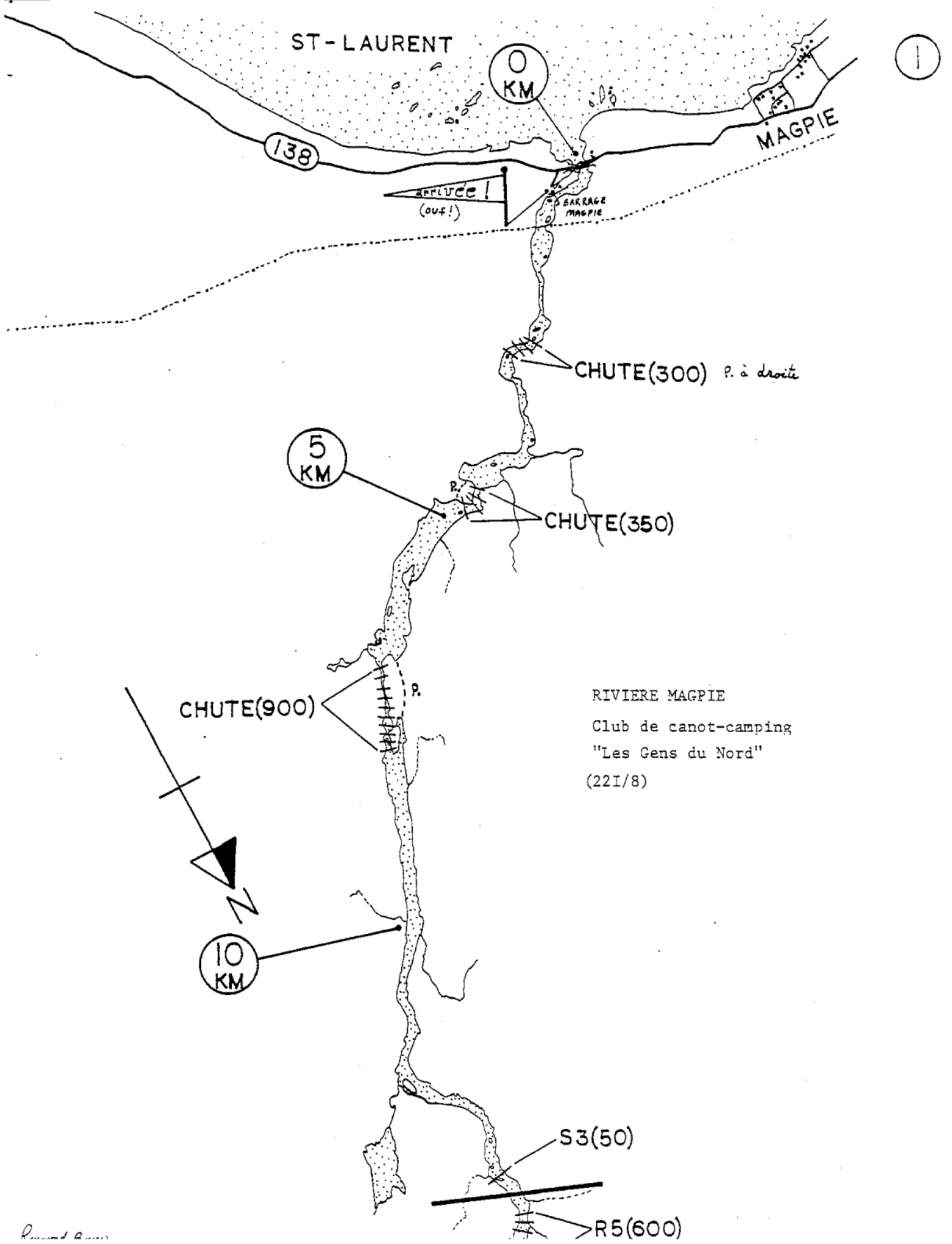
Fédération québécoise  
du canot et du kayak



## RIVIERE MAGPIE

### NOTES EXPLICATIVES:

1. Le circuit débute à Eric sur le chemin de fer reliant Sept-Iles à Shefferville et se termine lorsque la rivière Magpie atteint le fleuve St-Laurent. La distance parcourue est alors de 278 kilomètres.
2. Le relevé a été réalisé à l'été 1981 par eau plutôt basse. L'expédition était constituée de quatre canotiers très expérimentés, chacun navigant seul dans son canot afin de pouvoir descendre de plus gros rapides sans trop prendre d'eau.
3. L'expédition a duré 13 jours (incluant la montée en train), soit du 14 au 26 juillet inclusivement. Le rythme de l'expédition était très rapide et il est fortement recommandé à toute expédition s'aventurant sur cette rivière de planifier une expédition d'environ trois semaines étant donné le très haut niveau de difficulté de certaines sections et l'absence presque généralisée de sentiers de portage.
4. Les beaux sites de campement sont très nombreux dans la section en haut du lac Magpie tandis qu'ils sont rares entre le lac Magpie et la route 138. Sur la carte, les sites de campement avec un nombre encerclé adjacent sont ceux utilisés par notre expédition.
5. Il ne faut pas trop compter sur du secours au camp du club Magpie au km 95; le chalet est de moins en moins utilisé durant l'été.
6. Les distances entre parenthèses (longueur des rapides et des portages) sont en mètres.
7. Contrairement à ce que le "Guide des rivières du Québec", édition 1973, nous dit, la section la plus difficile n'est pas celle située entre le lac Magpie et la route 138 mais plutôt celle située entre le ruisseau Vital et le lac Magpie; bien que la section en bas du lac Magpie soit aussi très ardue.
8. Cette rivière est à éviter par les débutants et même par ceux dont l'expérience n'a pas encore complètement acquis ses "titres de noblesse"; le nombre de canots brisés et échoués que l'on y rencontre en la descendant en sont le meilleur témoignage. Je la recommande particulièrement à des "solistes" expérimentés.
9. La pêche y est excellente, on y prend de la truite rouge surtout mais occasionnellement on y attrapera de la truite grise et du brochet (lac Magpie).
10. Les informations sur les portages sont surtout des suggestions car les sentiers de portage sont rares. La plupart des portages se font sur les roches sur le bord de la rivière. En beaucoup d'endroit il est avantageux de faire de la cordelle accompagné de courts halages pour franchir les plus gros seuils.



ST-LAURENT

0 KM

1

138

MAGPIE

APPLUCE!  
(ouf!)

BARRAGE  
MAGPIE

CHUTE(300) P. à droite

5 KM

CHUTE(350)

CHUTE(900)

RIVIERE MAGPIE

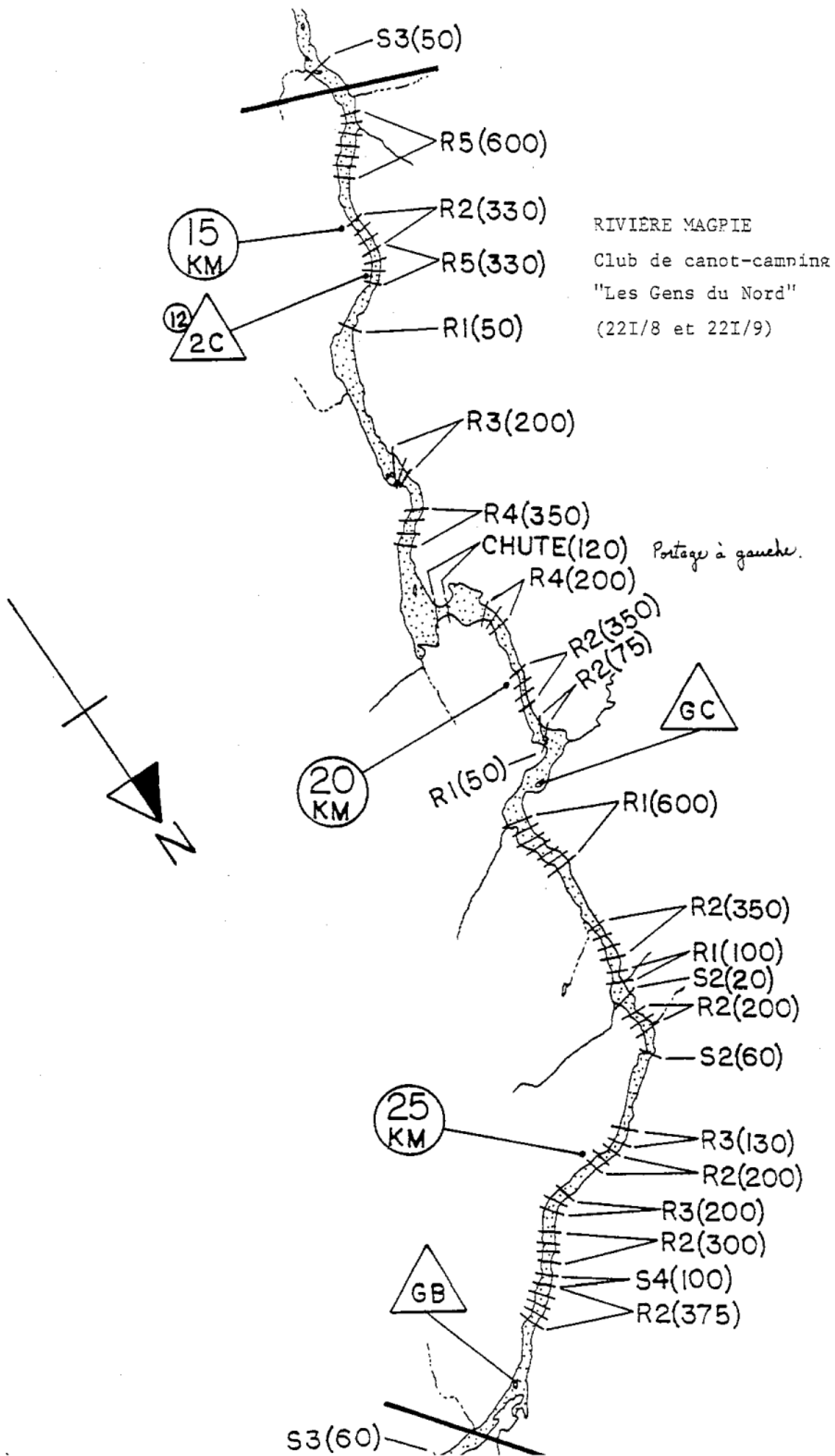
Club de canot-camping  
"Les Gens du Nord"

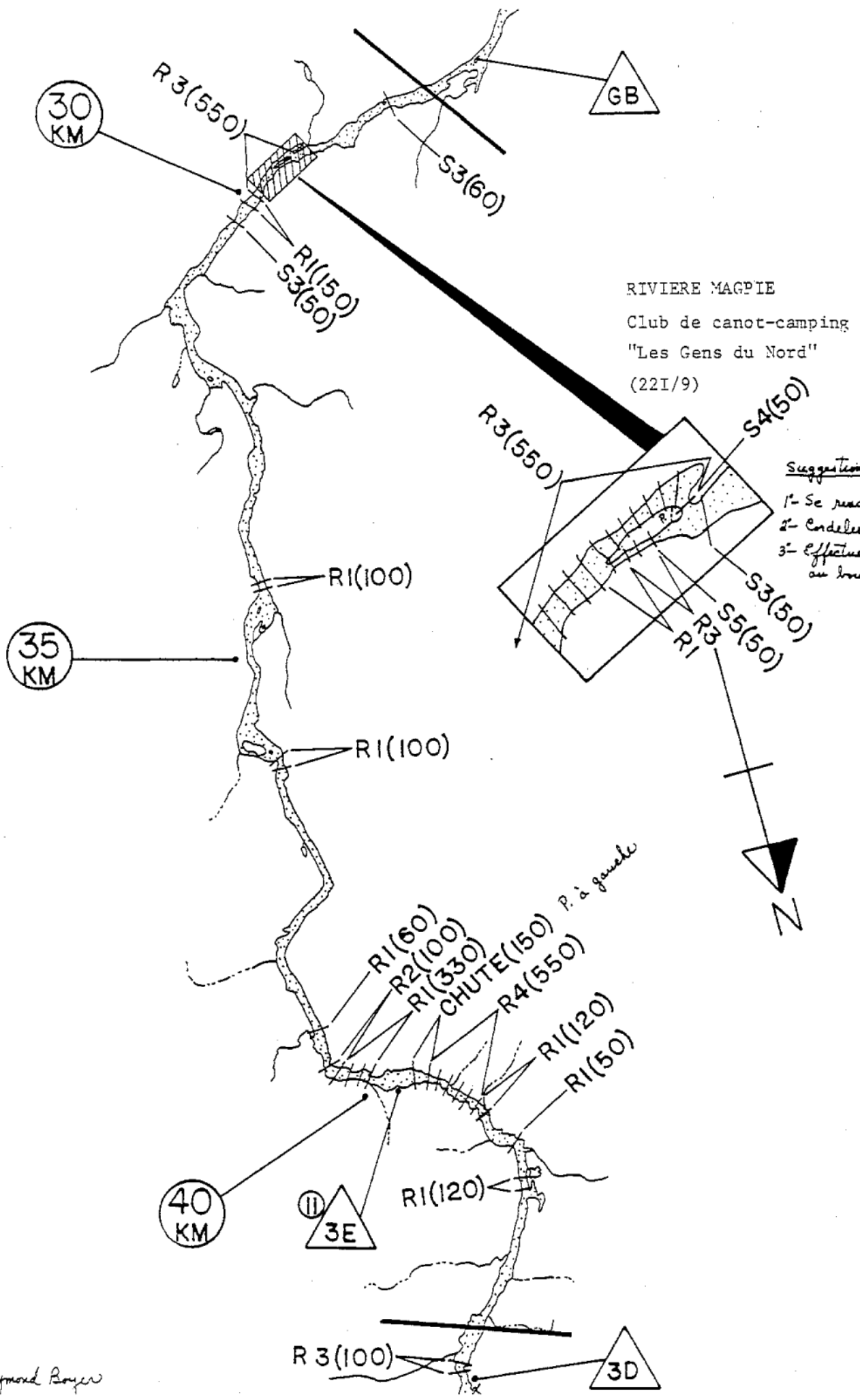
(22I/8)

10 KM

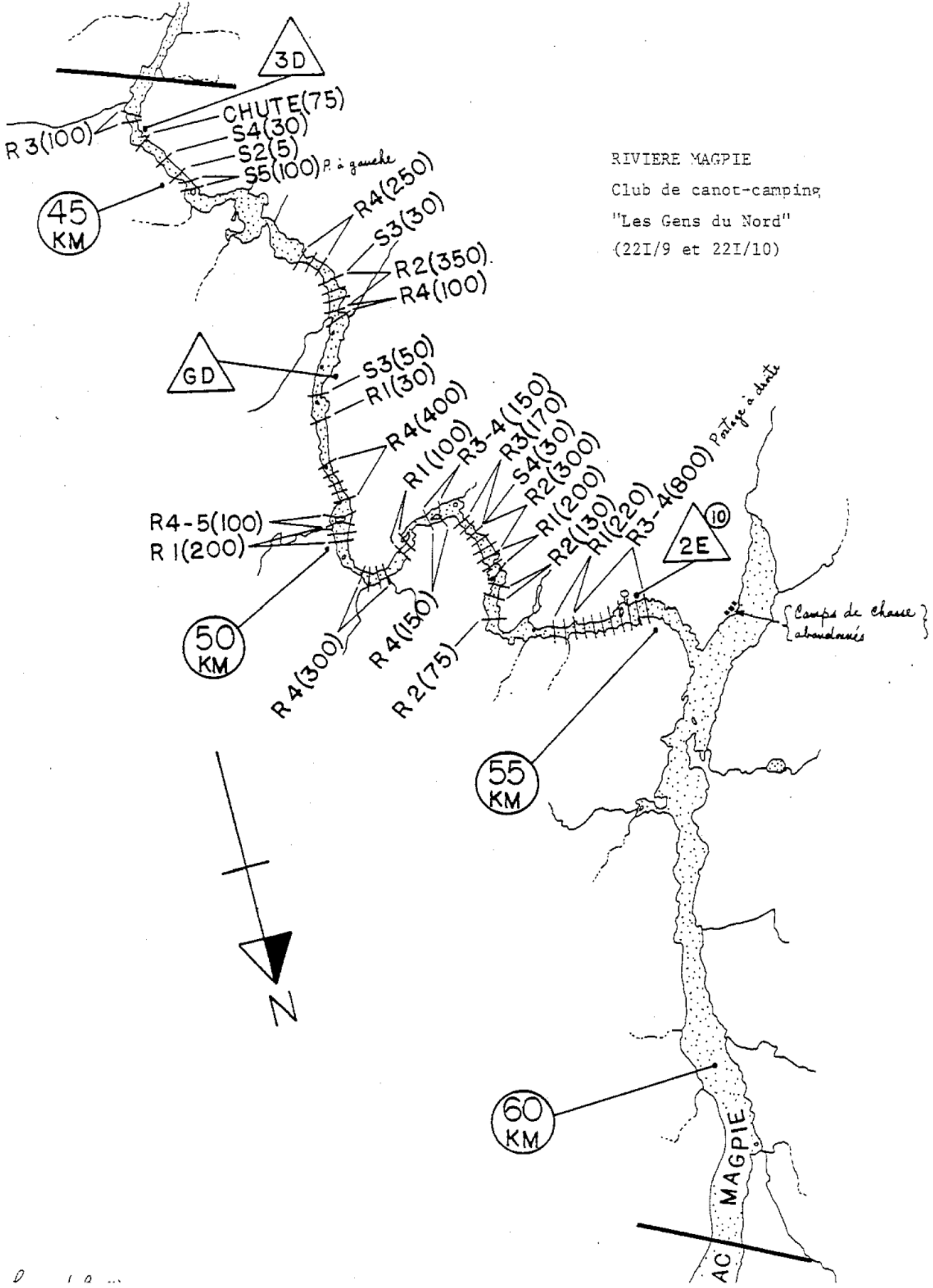
S3(50)

R5(600)






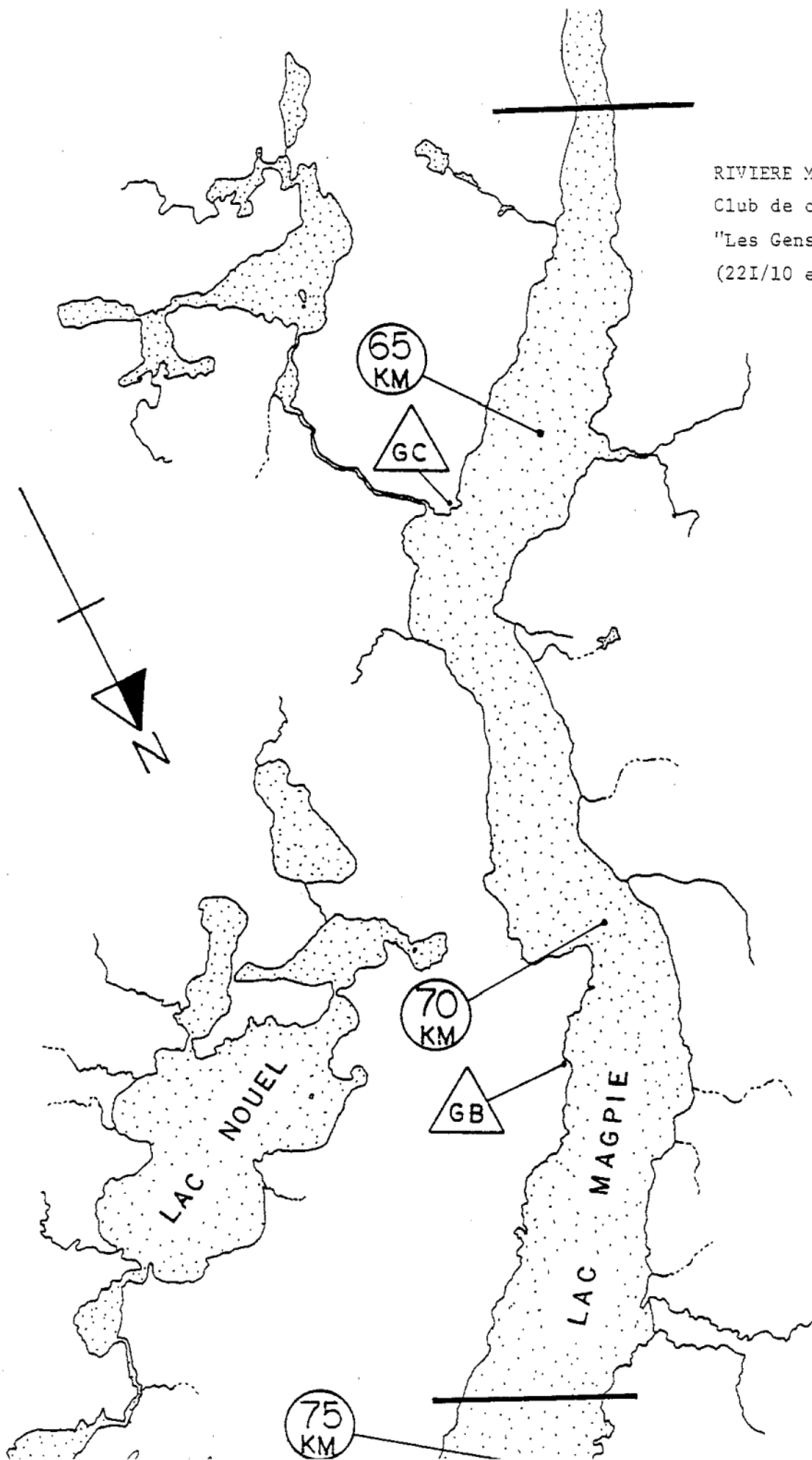
Raymond Boyer

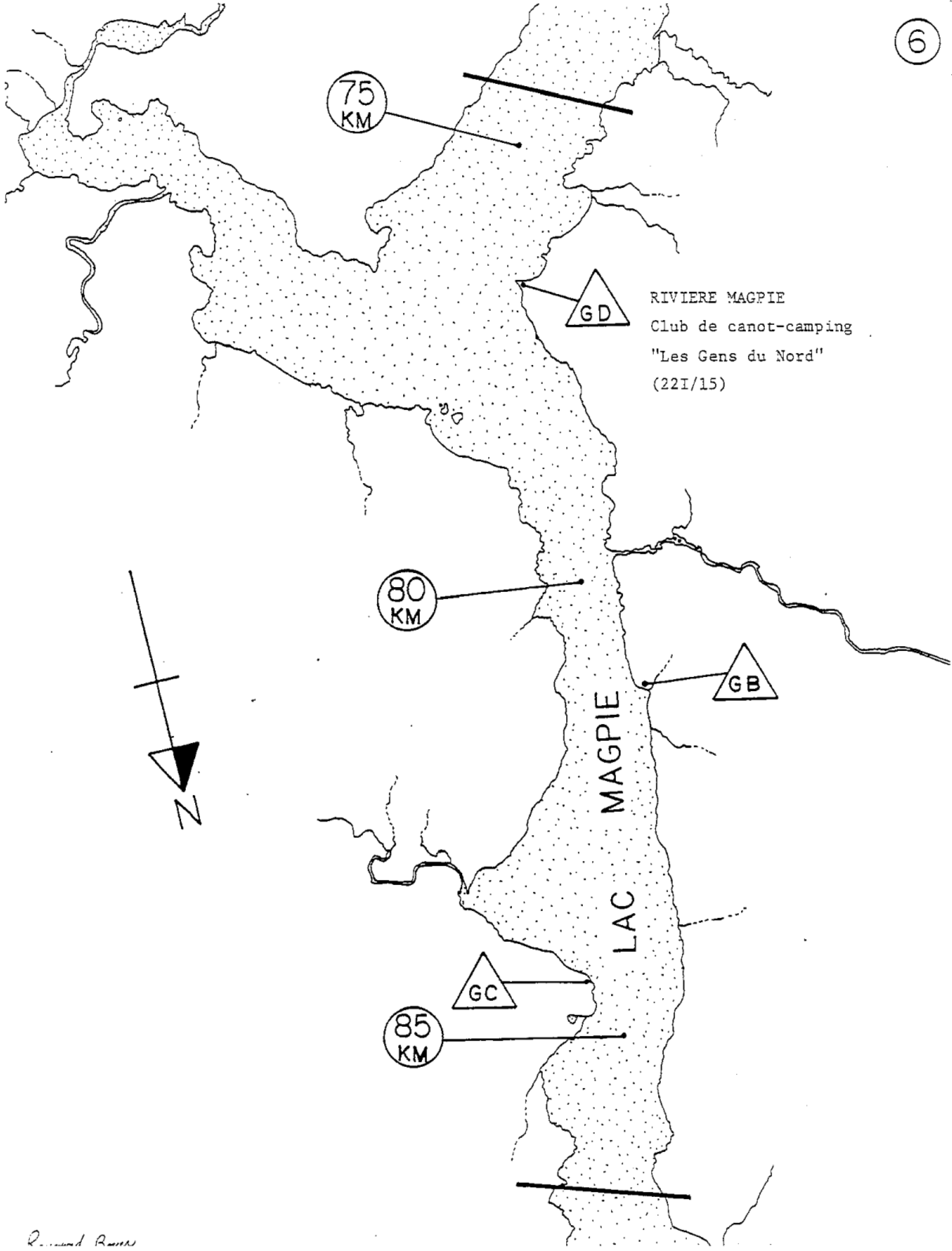


RIVIERE MAGPIE  
 Club de canot-camping  
 "Les Gens du Nord"  
 (22I/9 et 22I/10)



RIVIERE MAGPIE  
Club de canot-camping  
"Les Gens du Nord"  
(22I/10 et 22I/15)



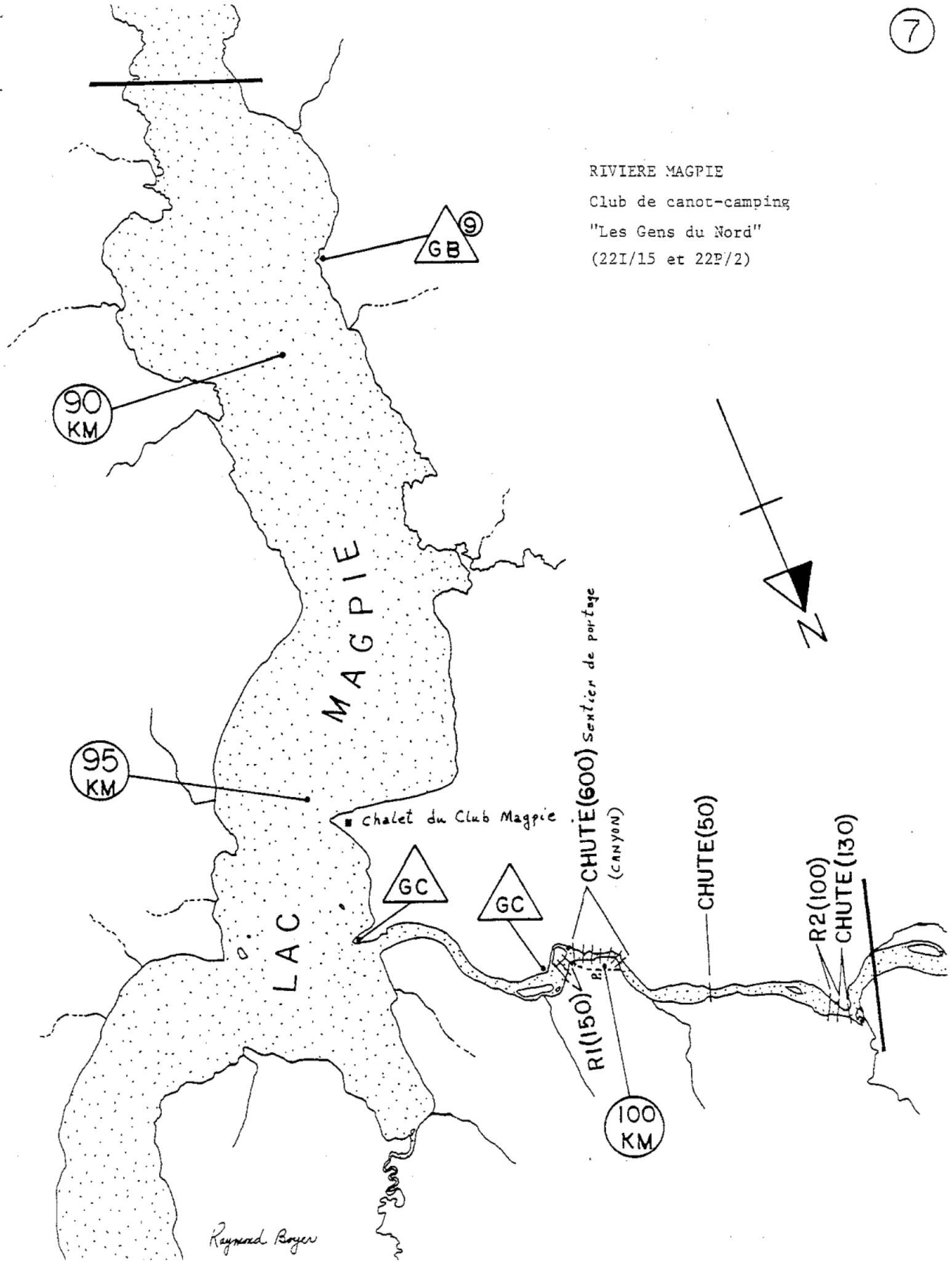


RIVIERE MAGPIE

Club de canot-camping

"Les Gens du Nord"

(22I/15 et 22P/2)



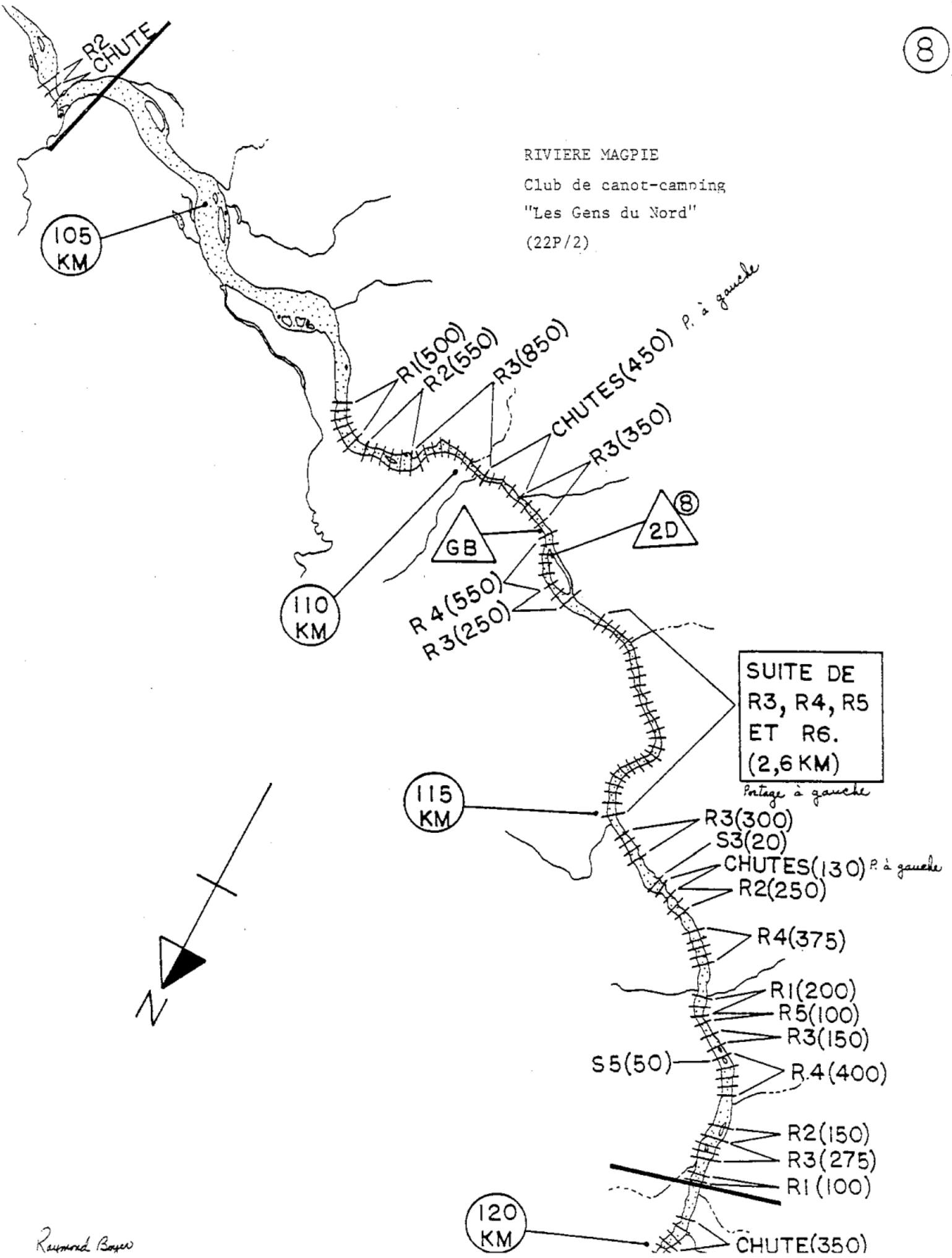
Raymond Boyer

RIVIERE MAGPIE

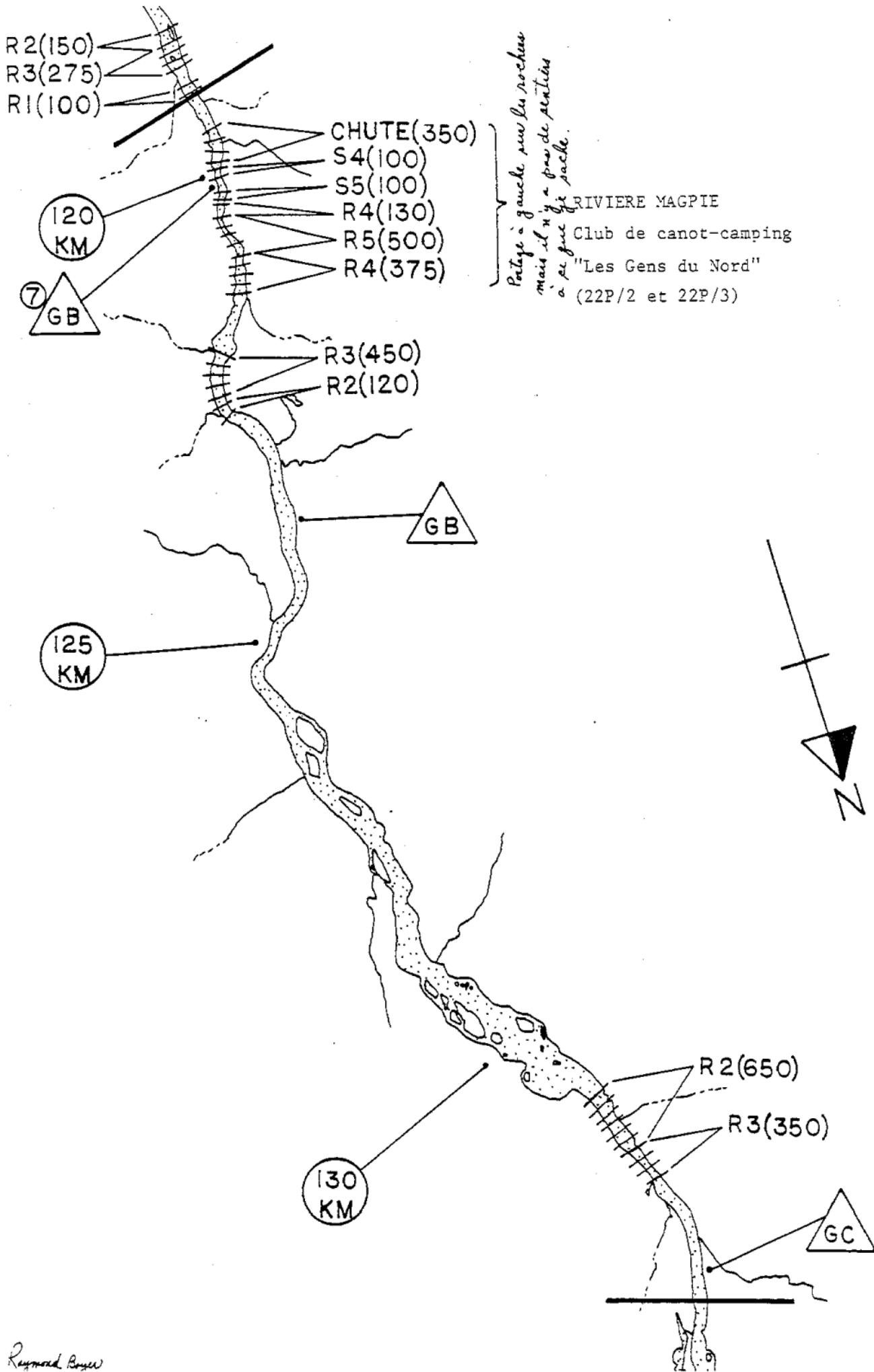
Club de canot-camping

"Les Gens du Nord"

(22P/2)



Raymond Boyer



GC

135  
KM

R 2 (300)  
R 4 (250)  
R 2 (100)

GB

R 1 (400)

S 4 (100)  
R 3 (200)  
R 2 (200)  
R 3 (200)  
R 2 (350)  
R 1 (200)

140  
KM

RIVIERE MAGPIE  
Club de canot-camping  
"Les Gens du Nord"  
(22P/3)

R 2-3 (100)

R 1 (1400)

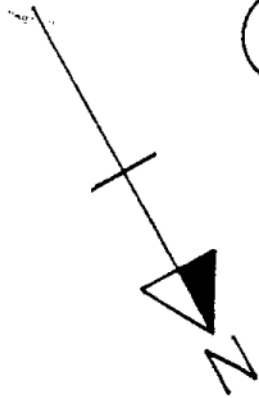
S 3-4 (100)  
R 2 (250)

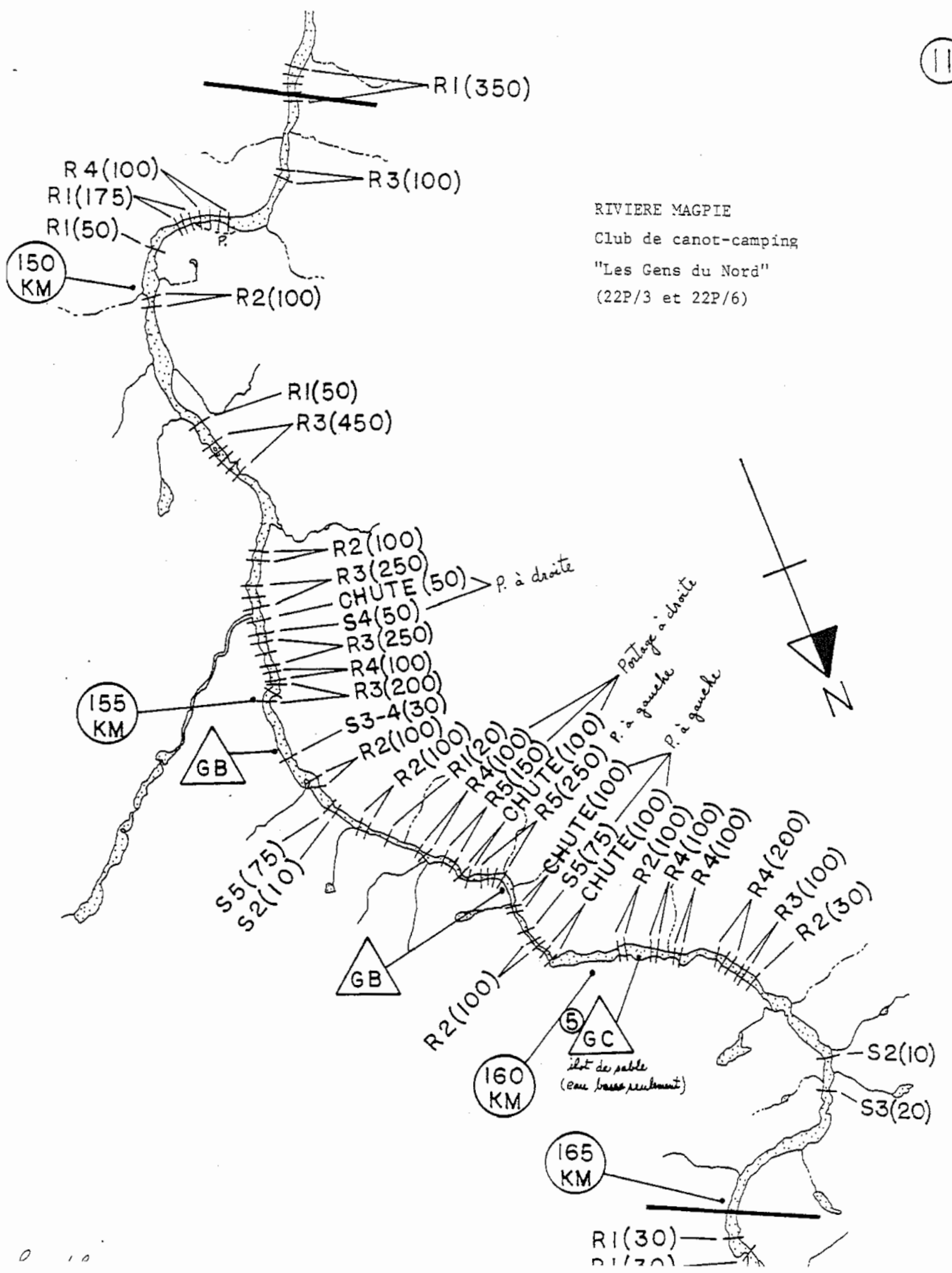
R 3-4 (350)

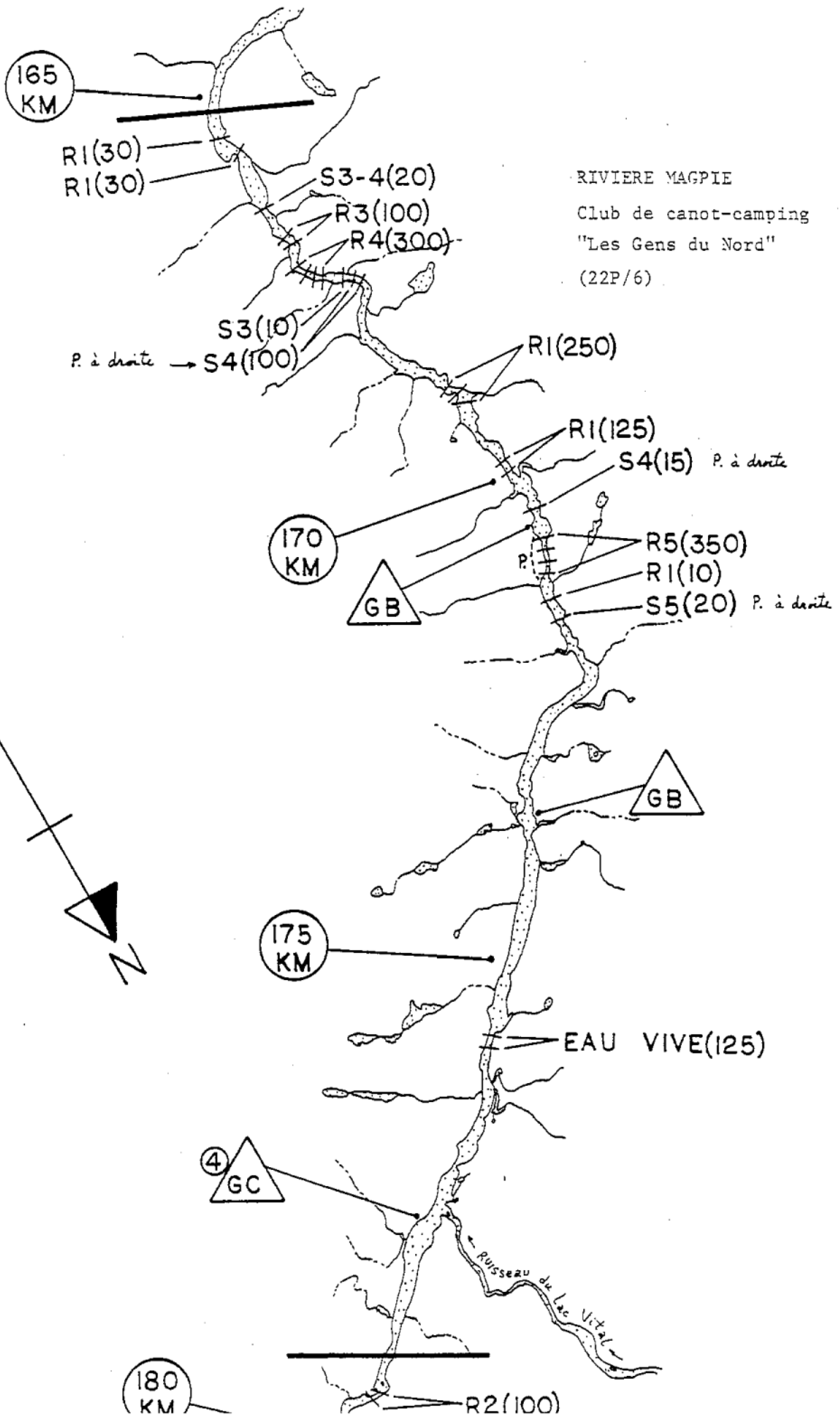
145  
KM

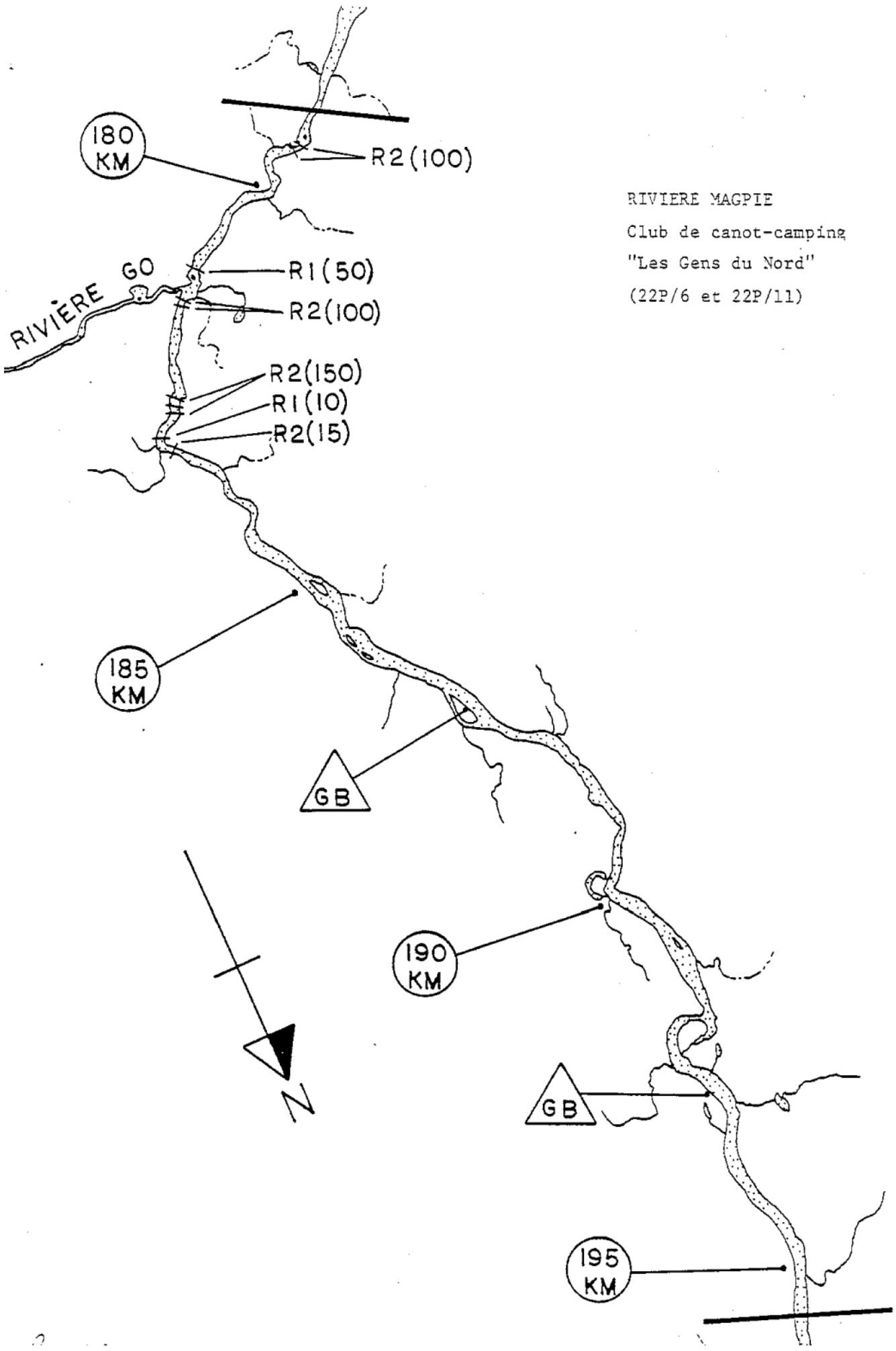
GC

R 1 (350)









RIVIERE MAGPIE  
Club de canot-camping  
"Les Gens du Nord"  
(22P/6 et 22P/11)

195  
KM

GB

200  
KM

GB

205  
KM

{ Camp appartenant au  
"Club du Lac Vital Inc."  
(Camp très propre) }

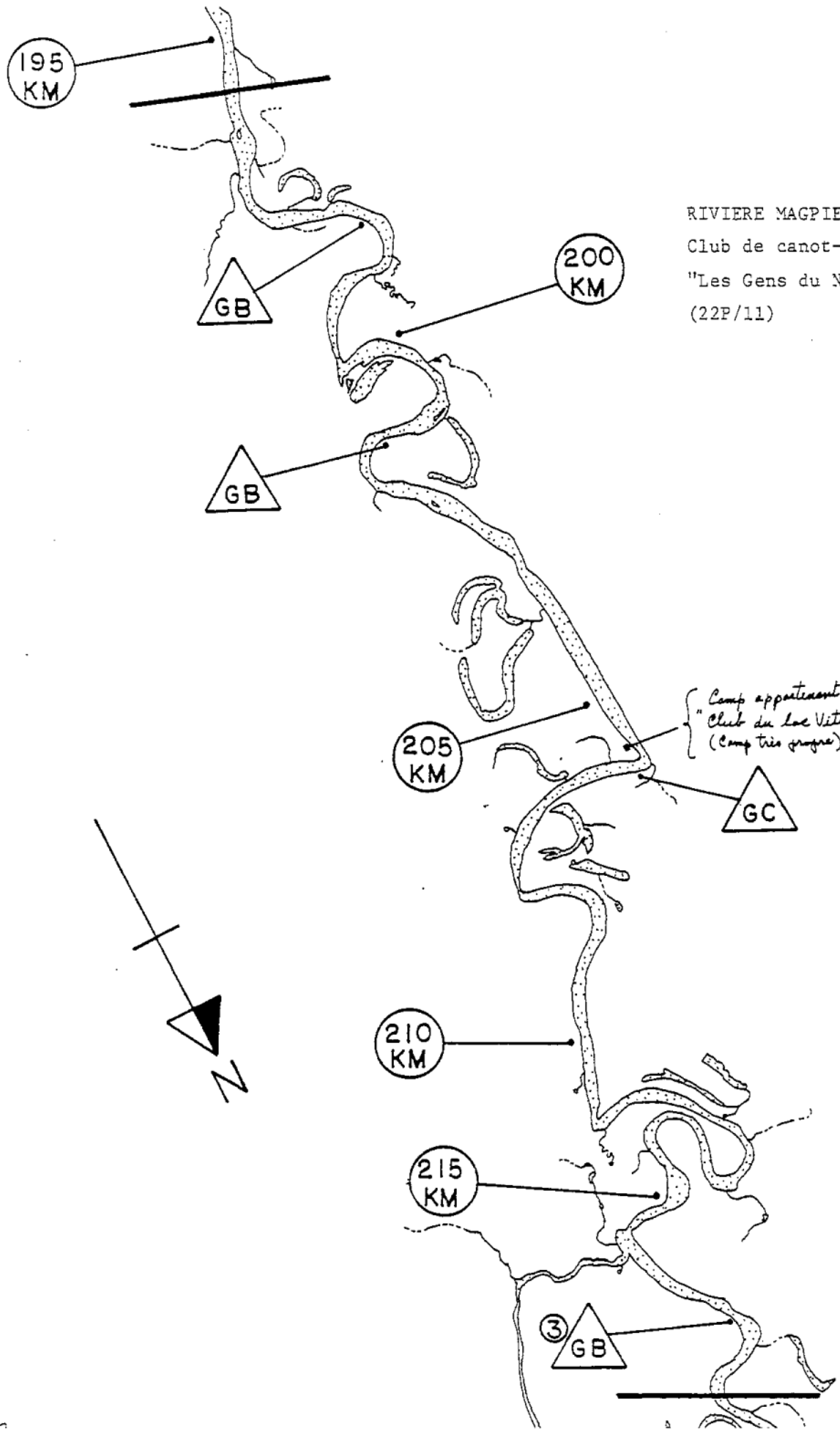
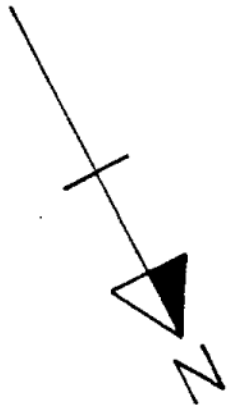
GC

210  
KM

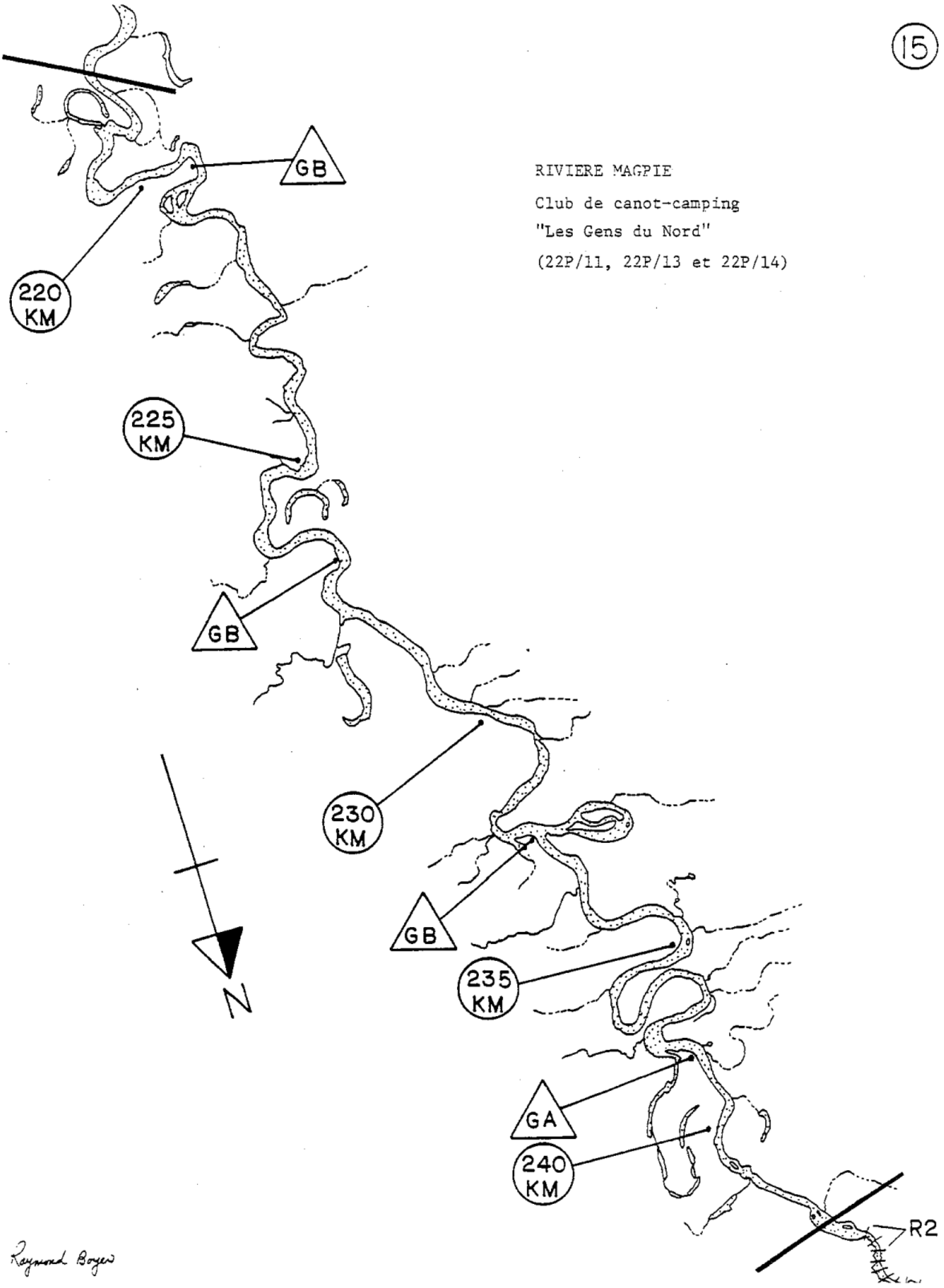
215  
KM

③  
GB

RIVIERE MAGPIE  
Club de canot-camping  
"Les Gens du Nord"  
(22P/11)

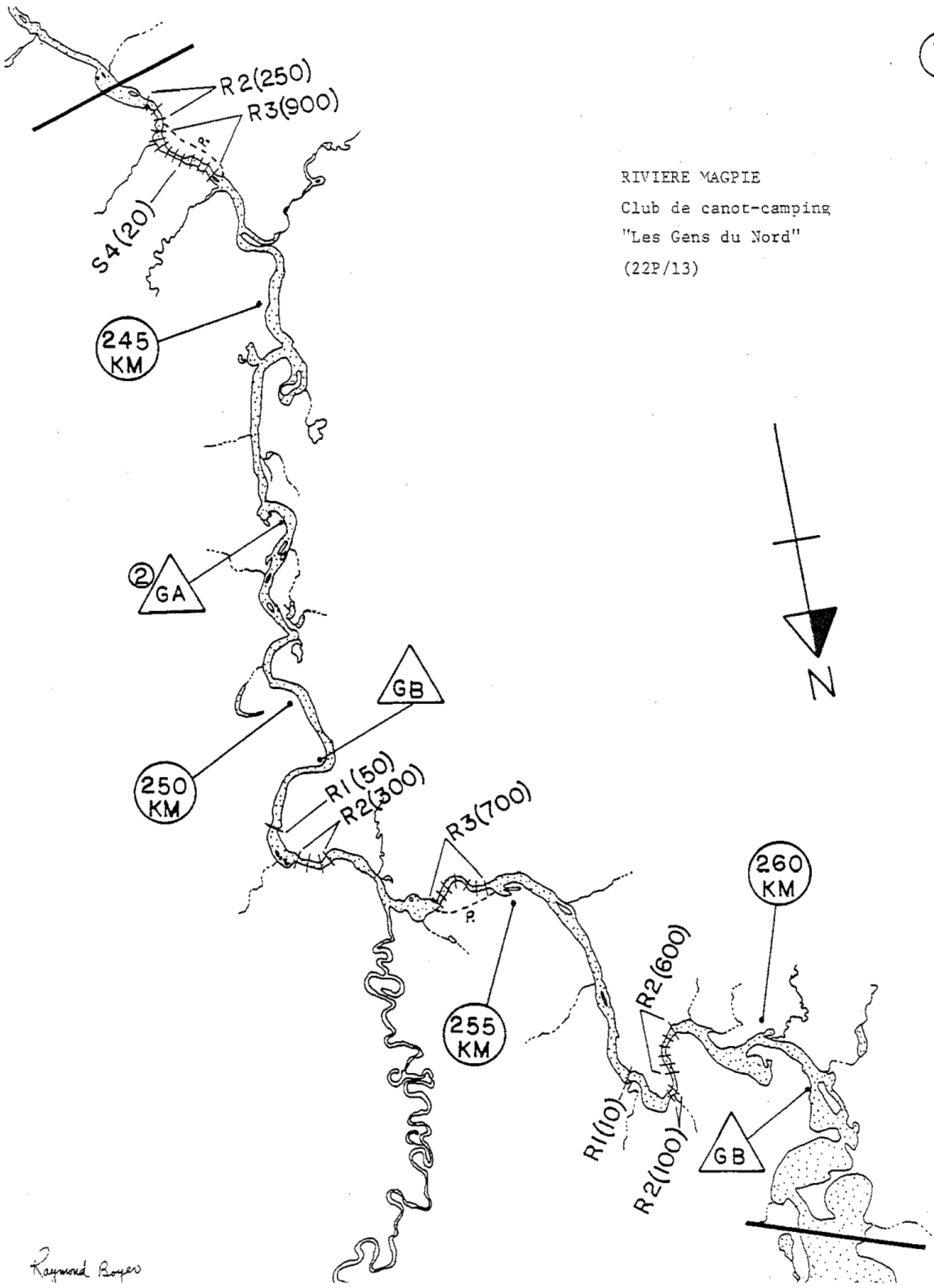


RIVIERE MAGPIE  
Club de canot-camping  
"Les Gens du Nord"  
(22P/11, 22P/13 et 22P/14)



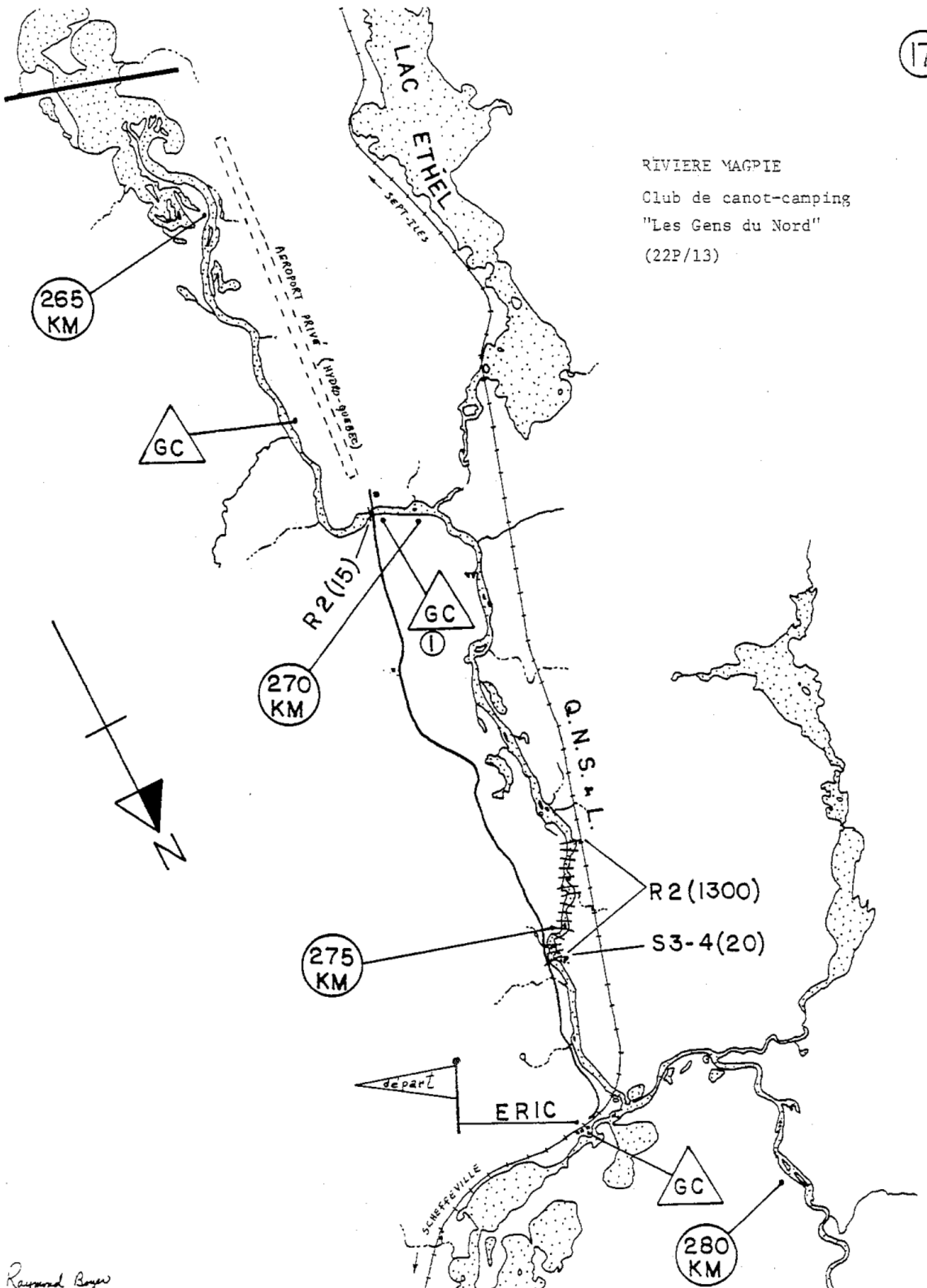
Raymond Boyer

RIVIERE MAGPIE  
Club de canot-camping  
"Les Gens du Nord"  
(22P/13)


















Raymond Boyer

RIVIERE MAGPIE  
Club de canot-camping  
"Les Gens du Nord"  
(22P/13)



# légende.



## Indications

	Route carrossable
	Route difficilement carrossable
	Sentier
	Chemin de fer
	Ligne de transport d'énergie
	Ligne téléphonique
	Limite de parc
	Pont
	Seuil
	Chute
	Barrage
	Portage et longueur (mètres)
	Distance (kilomètres)
	Point d'accès
	Route ou affluent qui se prolonge

## Sites de campement

	Le chiffre indique le nombre d'emplacements
	La lettre G indique un camping de groupe
	La lettre indique la catégorie A à E
	A excellent
	B très bon
	C moyen
	D médiocre
	E non classés

## Rapides

	Rapids séparés avec classe et longueur (mètres)
	Suite des rapids avec classe et longueur (mètres)
	Classification des rapids
	R-I navigation facile
	R-II navigation moyenne nécessitant de l'expérience
	R-III navigation difficile réservé à l'expert
	R-IV navigation impossible pour le canot ouvert
	E-V eau vive

Echelle 1/50,000

1000 Mètres 0 1000 2000 3000 4000