

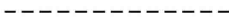





Légende :

-  Limite du parc d'Oka selon les cartes topographiques 1:50 000
-  Limite de la zone à l'étude
-  Limite des secteurs
-  Réseau de PTNI
-  Réseau de Gazoduc TQM
-  Secteur



Pipelines Trans-Nord Inc.

Projet: **AUGMENTATION DE LA CAPACITÉ DU RÉSEAU SECTEUR PARC D'OKA**

Titre: **Zone à l'étude**

Échelle approx.: 1:50 000 Référence: Cartes topo 31G8, G9, H5 et H12

Préparé par: Pierre-Yves Michon, ing. f. Dessiné par: Josée Bisson, dta Vérifié par: Pierre-Yves Michon, ing. f.



URGEL DELISLE & ASSOCIÉS INC.
Experts-consultants
Agriculture, foresterie et environnement

Dossier: 03-3315-07

Figure: **4-1**

3315pa06R01dwg Date: 04-12-16