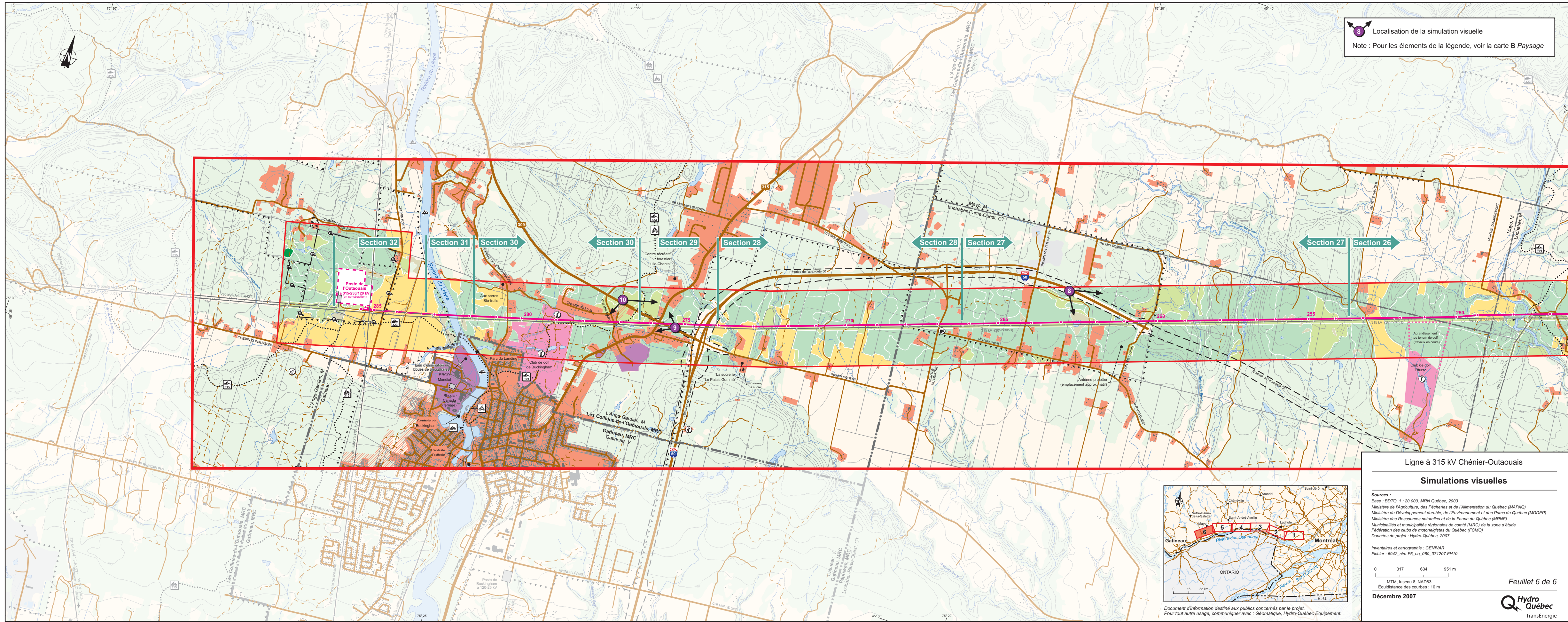


8 Localisation de la simulation visuelle

Note : Pour les éléments de la légende, voir la carte B Paysage



Ligne à 315 kV Chénier-Outaouais

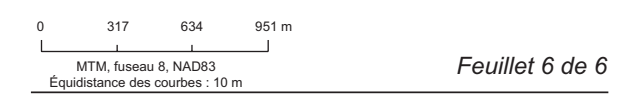
Simulations visuelles

Sources :

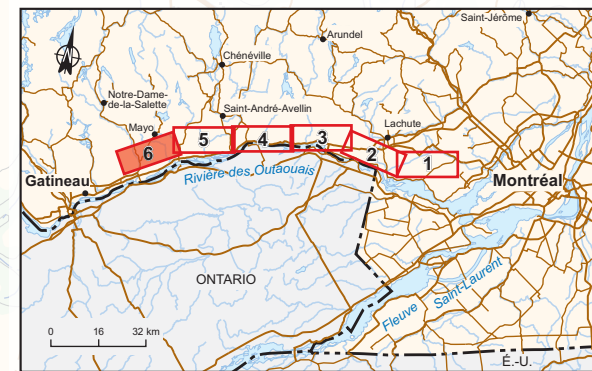
- Basis : BDTO, 1 : 20 000, MRN Québec, 2003
- Ministère de l'Agriculture, des Pêcheries et de l'Alimentation du Québec (MAPAQ)
- Ministère du Développement durable, de l'Environnement et des Parcs du Québec (MDDEP)
- Ministère des Ressources naturelles et de la Faune du Québec (MRNF)
- Municipalités et municipalités régionales de comté (MRC) de la zone d'étude
- Fédération des clubs de motoneigistes du Québec (FCMQ)
- Données de projet : Hydro-Québec, 2007

Inventaires et cartographie : GENIVAR

Fichier : 6942_sim-F6_no_060_071207.FH10



Décembre 2007



Document d'information destiné aux publics concernés par le projet.
Pour tout autre usage, communiquer avec : Géomatique, Hydro-Québec Équipement.