
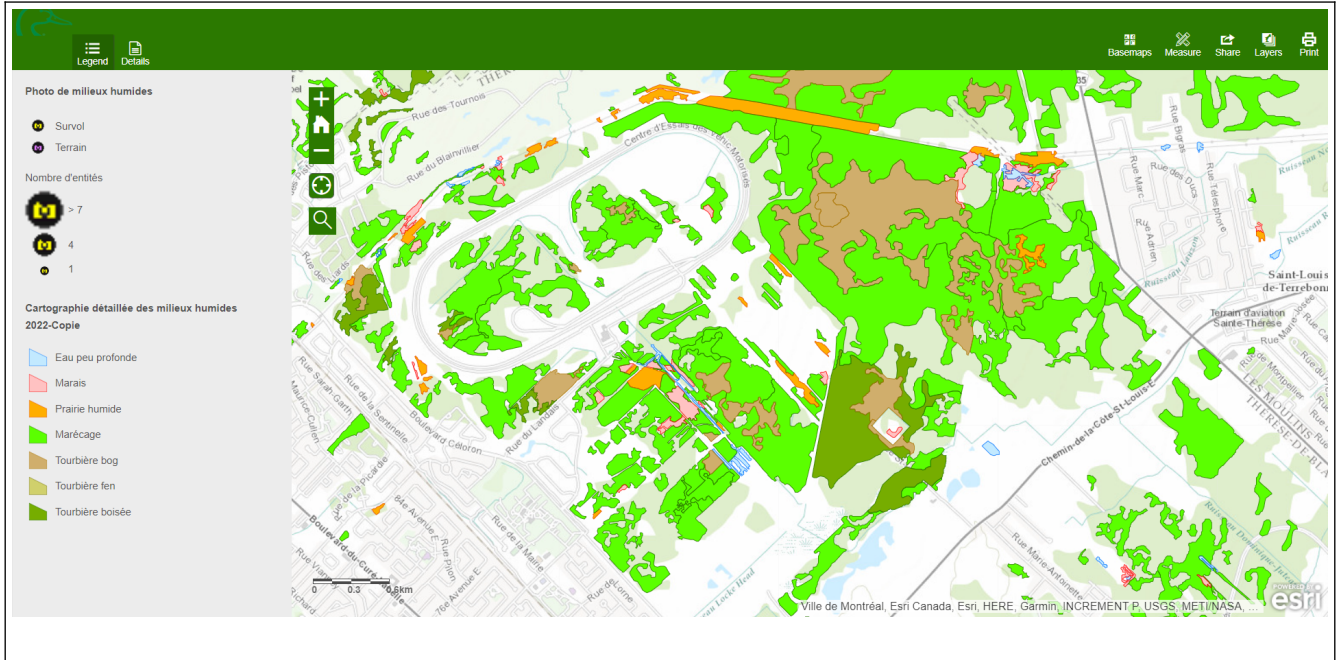


NUMÉRO DE L'IMAGE	IMAGES	PAGE DU FICHER
1	Capture d'écran de la carte interactive sur livingatlas.arcgis.com/wayback/	1
2	Capture d'écran de la carte interactive des milieux humides-sud du Québec sur Ducksunlimited.maps.arcgis.com/	2
3	Superposition des images 1 et 2	2
4	Agrandissement de l'image 3 sur la cellule 6 initial et les milieux humides documentées	3
5	Agrandissement de l'image 4 sur le dépotoir visé par l'avis technique de 2018 et les milieux humides documentés	4
6	Carte des milieux humides identifiées autour du dépotoir visé par l'avis technique de 2018 et ses environs	5
7	Carte des espèces susceptibles d'être sur le dépotoir visé par l'avis technique de 2018 et les environs	6

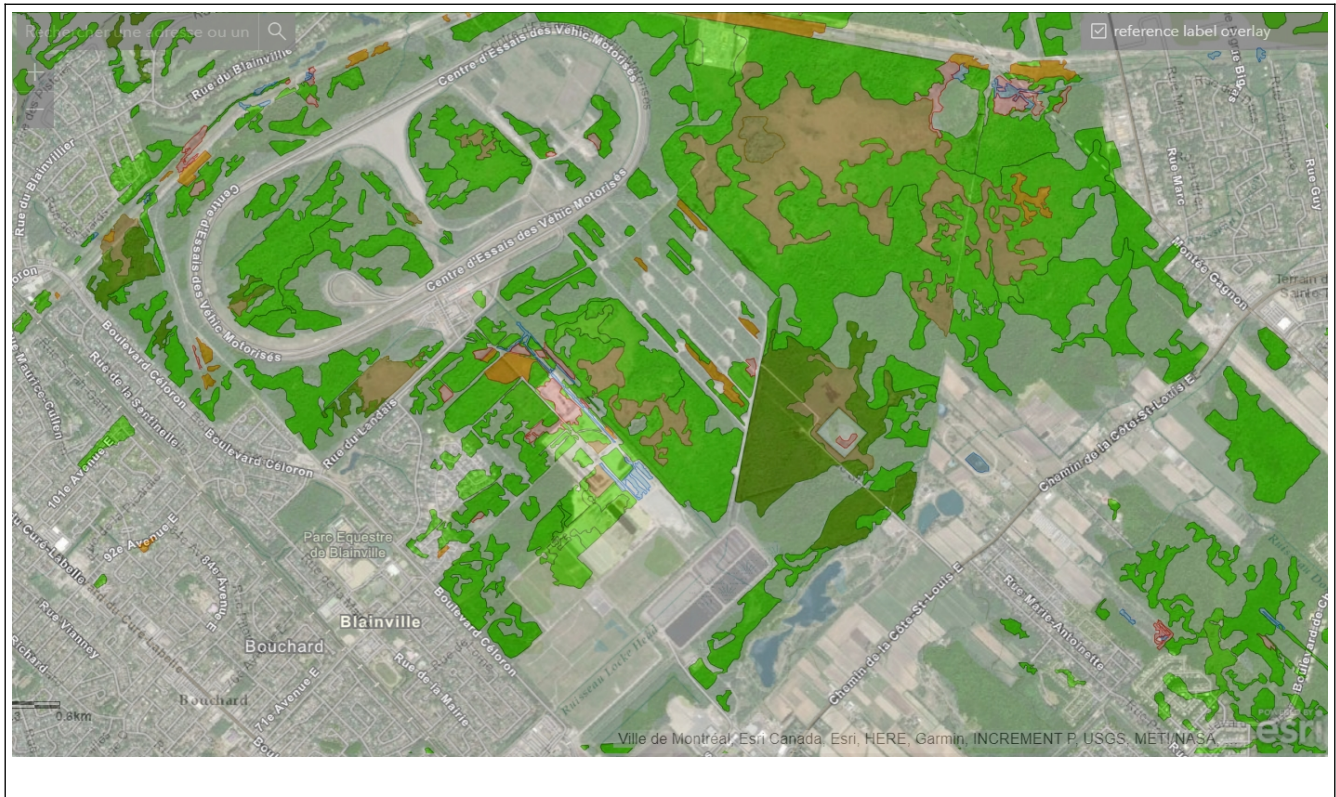
1. Capture d'écran de la carte interactive sur livingatlas.arcgis.com/wayback/



2. Capture d'écran de la carte interactive des milieux humides-sud du Québec sur [Ducksunlimited.maps.arcgis.com/](https://ducksunlimited.maps.arcgis.com/)



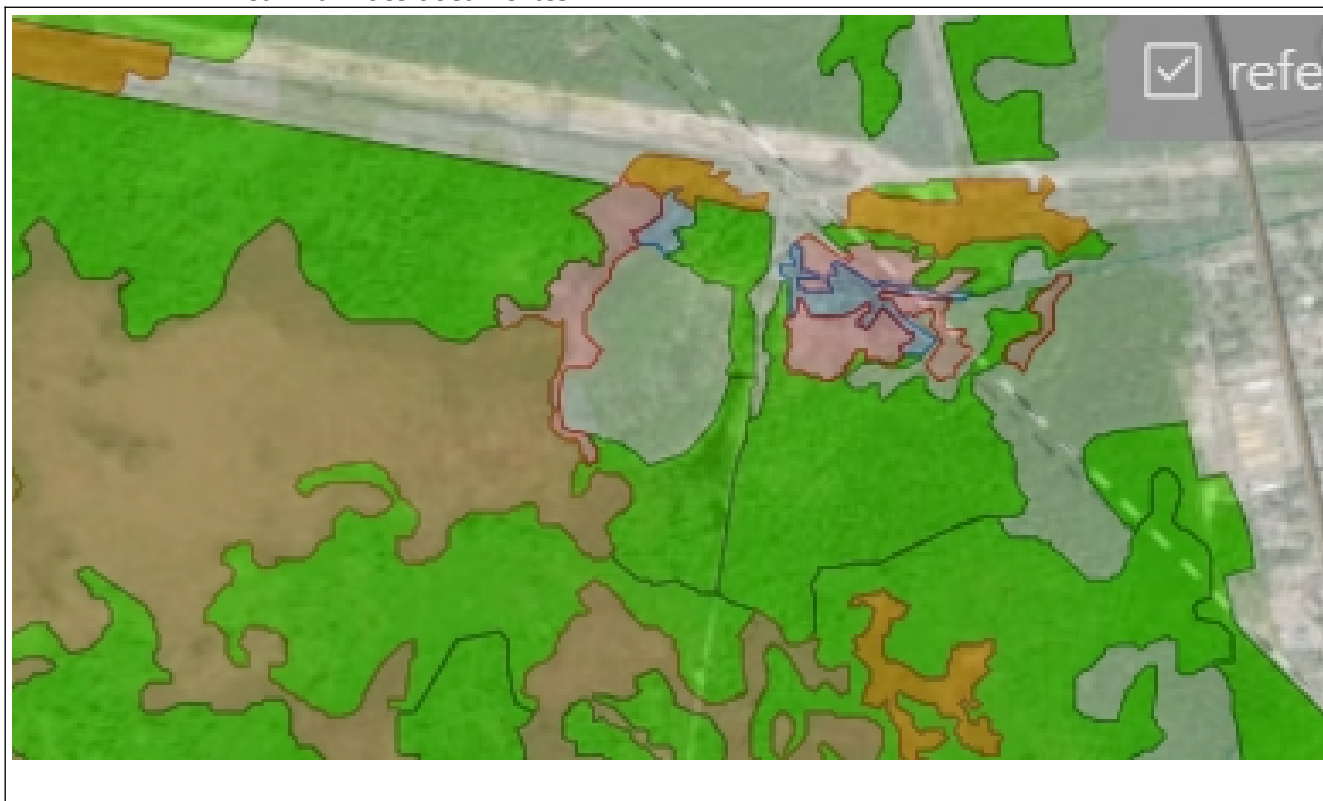
3. Superposition des images 1 et 2



4. Agrandissement de l'image 3 sur la cellule 6 initial et les milieux humides documentées



5. Agrandissement de l'image 3 sur le dépotoir visé par l'avis technique de 2018 et les milieux humides documentés



6. Carte des milieux humides identifiées autour du dépotoir visé par l'avis technique de 2018 et ses environs

