carte 1

Projet d'aménagement d'un parc éolien dans la MRC de l'Érable

6211-24-020

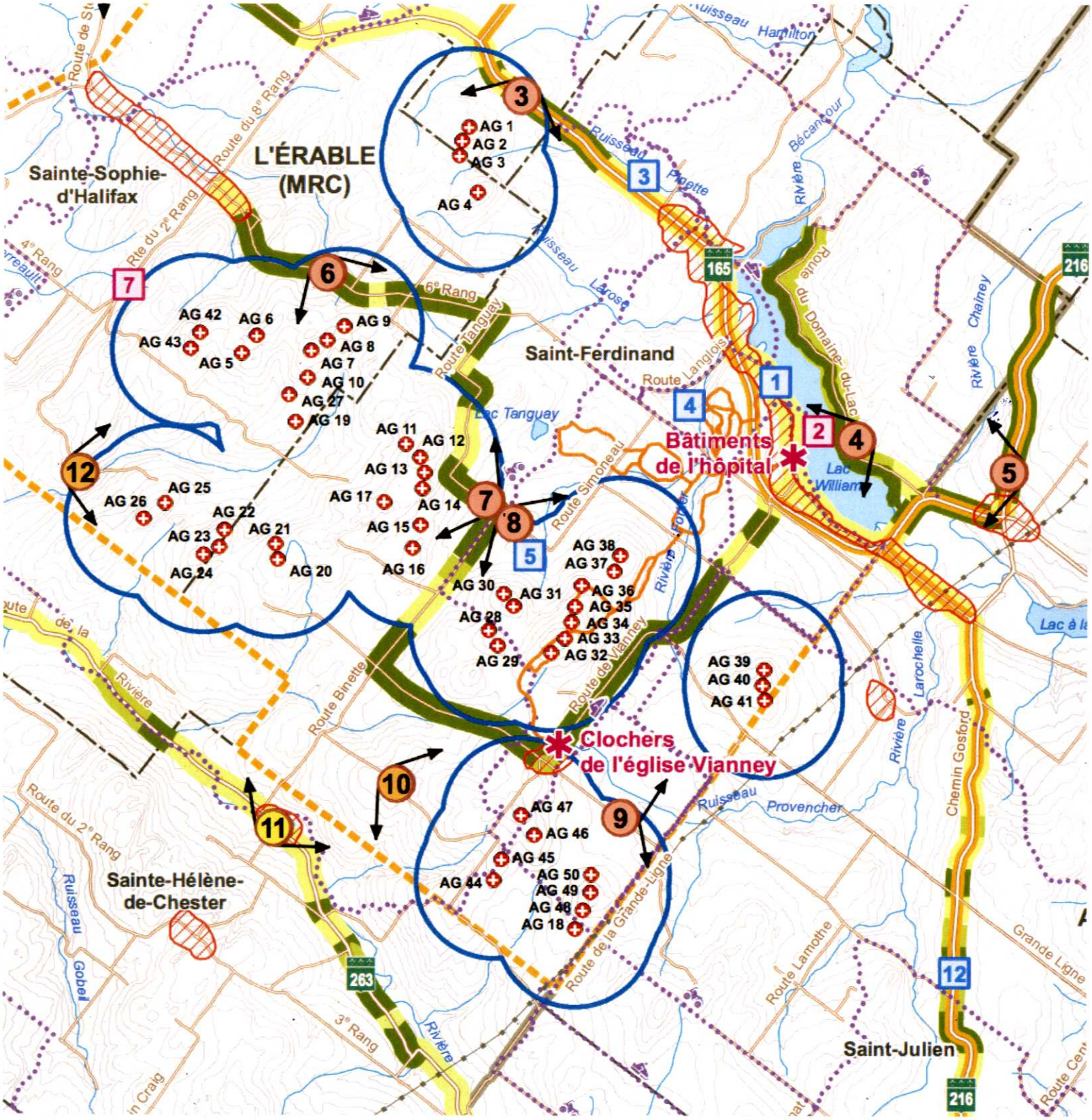

carte 2

Projet d'aménagement d'un parc éolien dans la MRC de l'Érable

6211-24-020

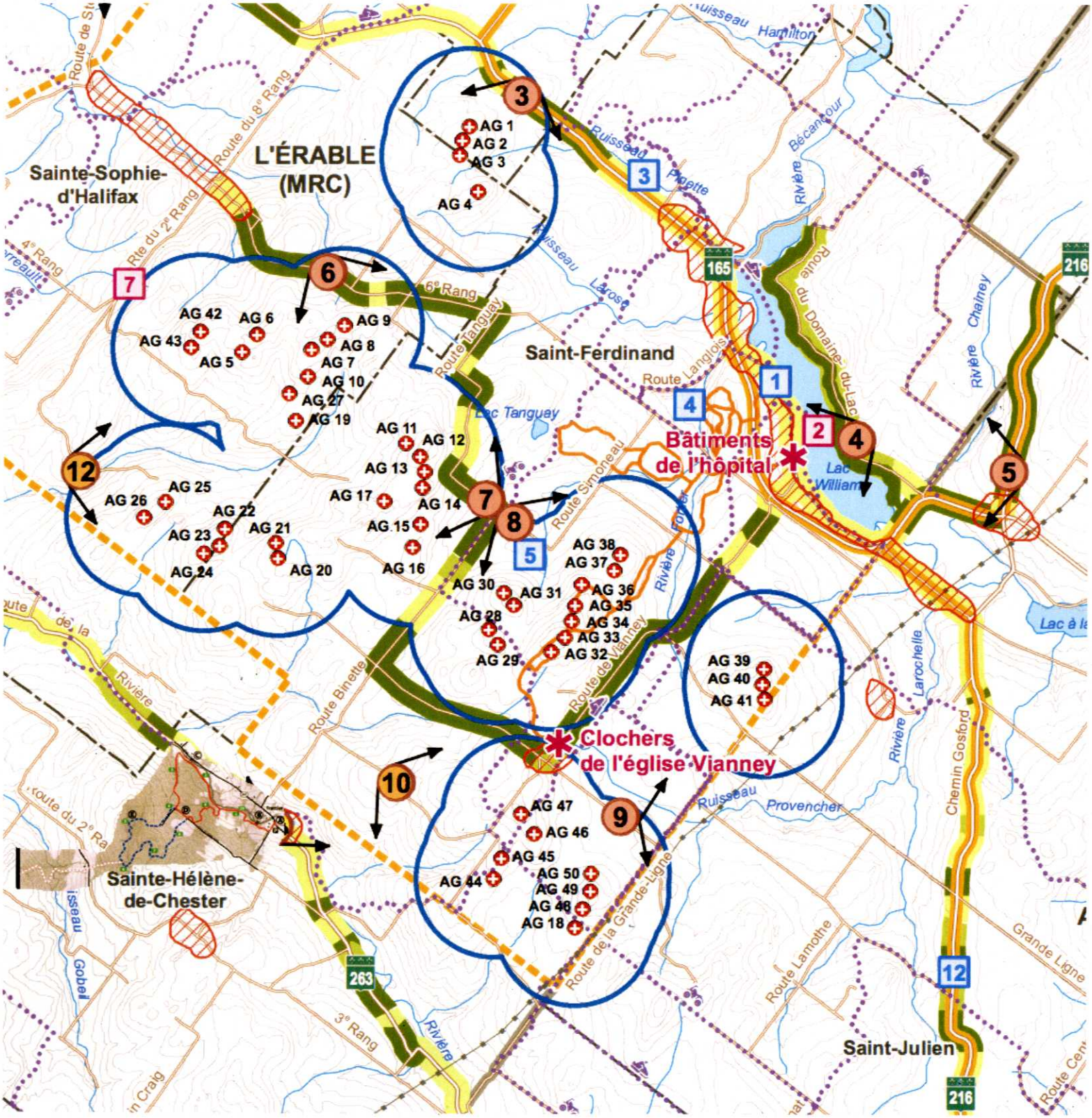

267 **P** ☐ **NP** ☐ **DM180.1**

carte 3

Projet d'aménagement d'un parc éolien dans la MRC de l'Érable

6211-24-020

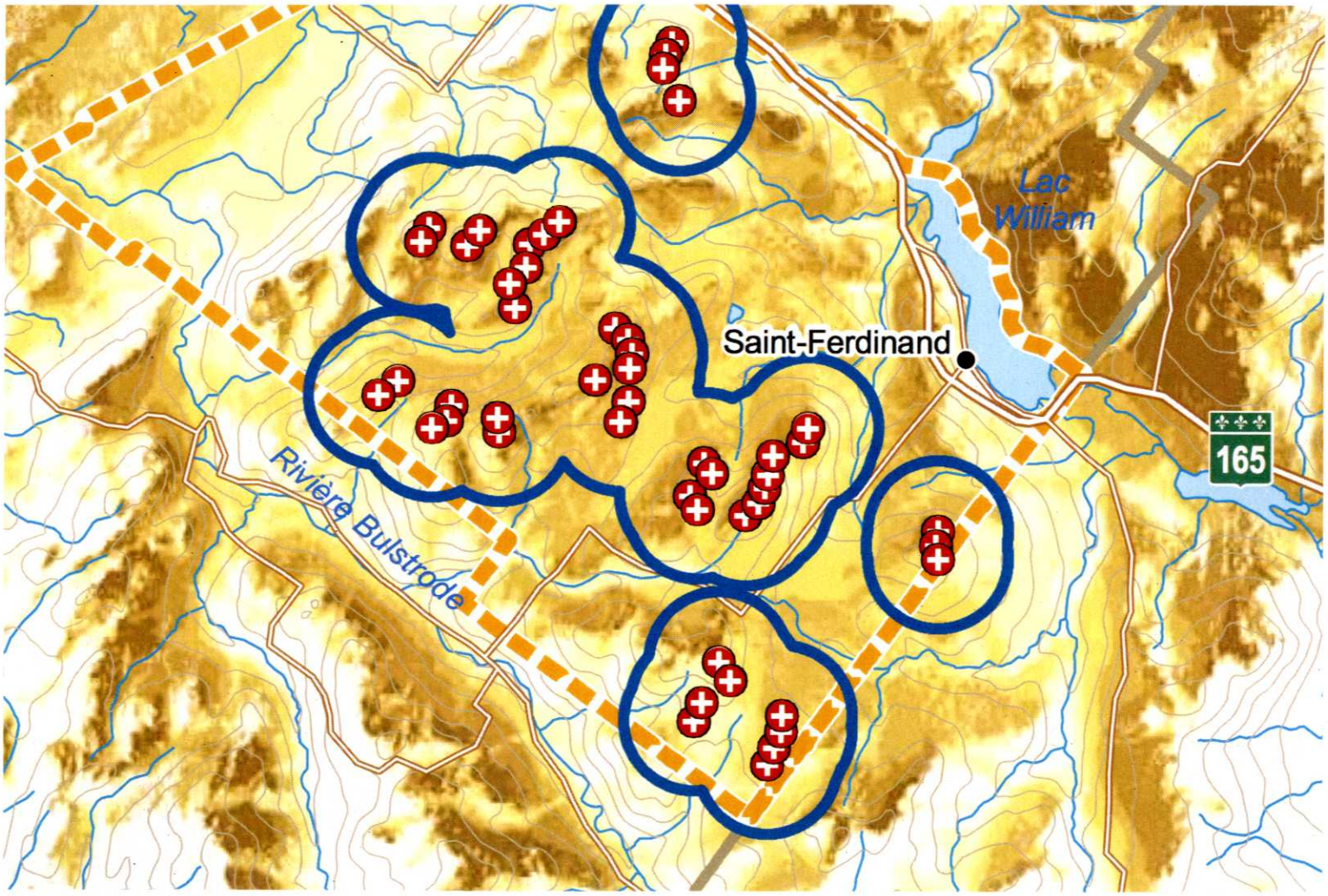

carte 4

Projet d'aménagement d'un parc éolien dans la MRC de l'Érable

6211-24-020

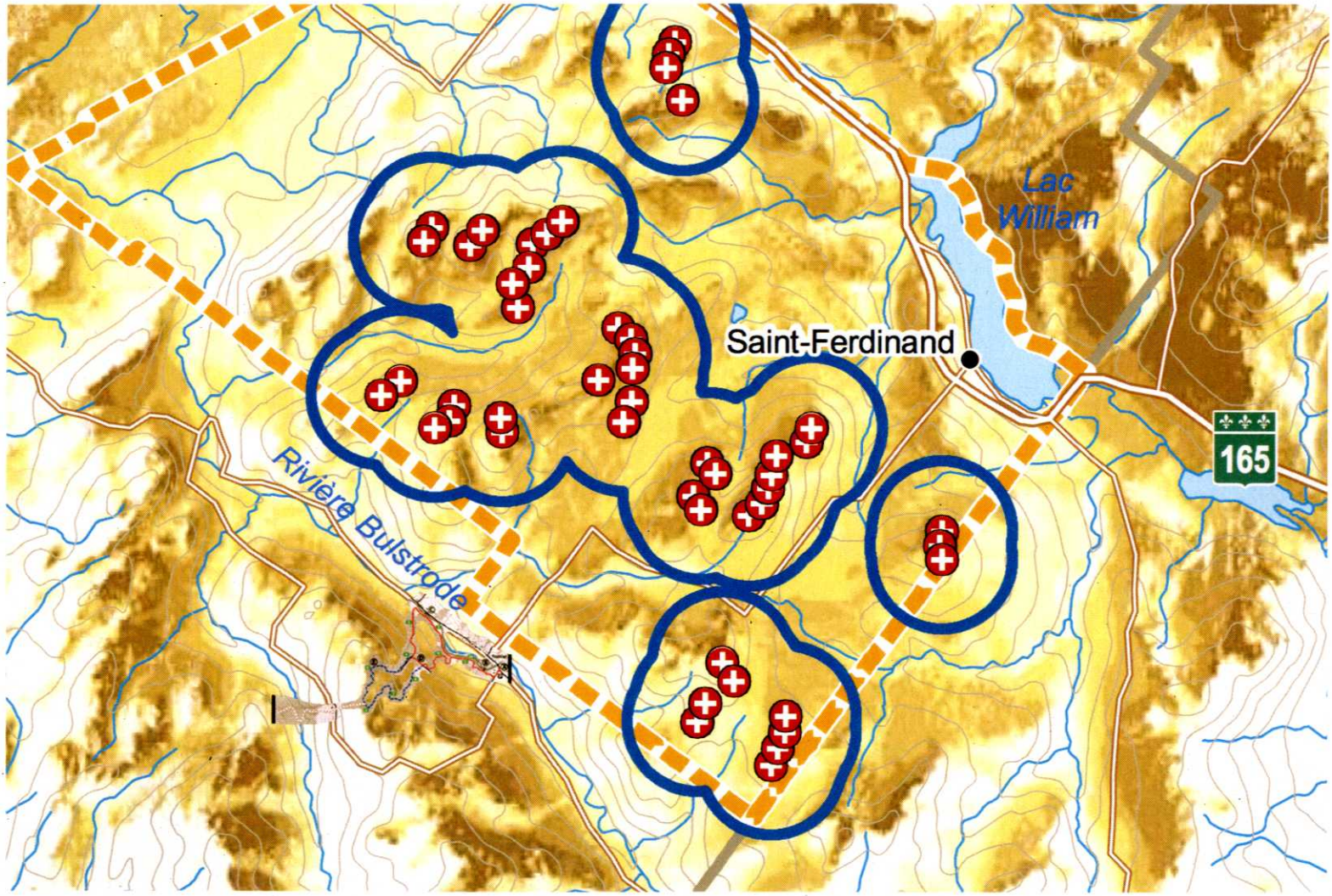

267 P ☐ NP ☐ DM180.1

carte 5

Projet d'aménagement d'un parc éolien dans la MRC de l'Erable

6211-24-020

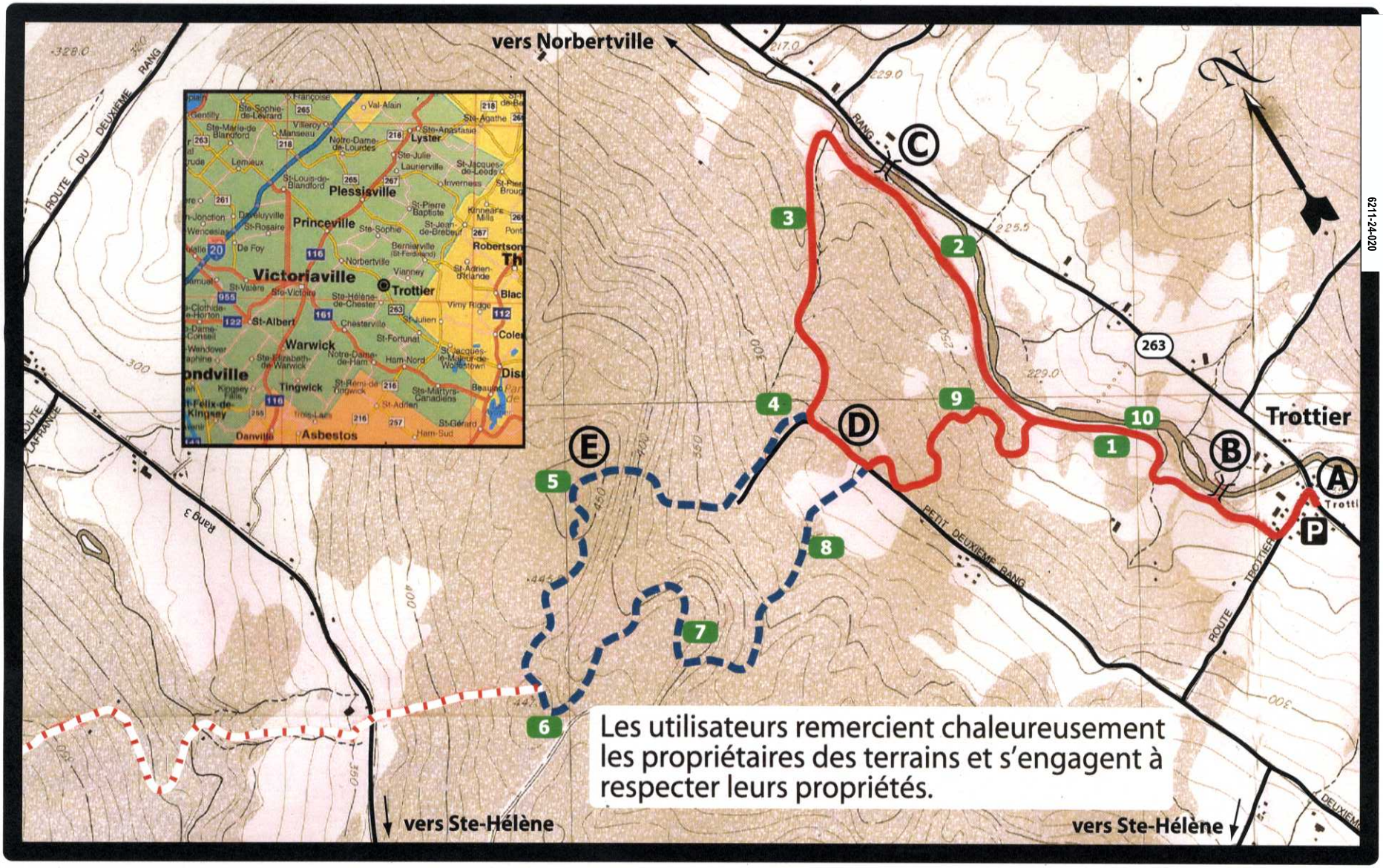

Les utilisateurs remercient chaleureusement les propriétaires des terrains et s'engagent à respecter leurs propriétés.

SENTIERS DES TROTTEURS

Renseignements : (819) 758-5480

Sentier des cascades — **7 km**

Sentier du Pic — **11 km**

en développement

A. Départ et arrivée (1425 route 263)

B. Pont rouge

C. Pont bleu

D. Rang 2

E. Point de vue