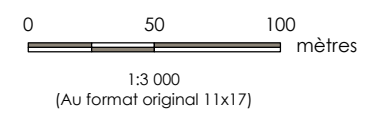




- ① Tronçon et identifiant
- ▭ Herbier aquatique 2003
- ▭ Délimitation au terrain 2017



**362** **DQ8.2**  
 Projet de stabilisation des berges  
 de la plage Jacques-Cartier à Québec  
 6211-02-143



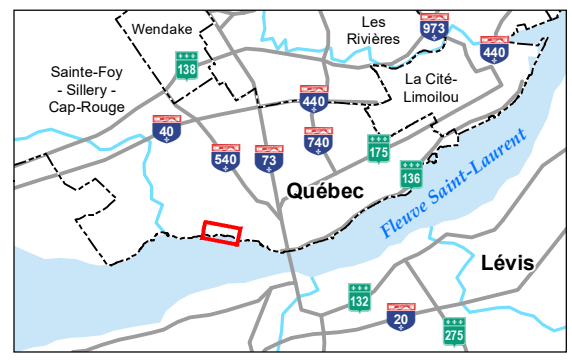
Localisation du projet 167040090-C0017 REVO  
 Parc de la Plage-Jacques-Cartier Préparé par J.Boulanger le 2021-01-19  
 Québec, Québec Vérifié par F.Vinet le 2021-01-19  
 Révision indépendante par M.Heppell le 2021-01-19

Cient/Projet  
 Ville de Québec  
 BAPE  
 Parc de la Plage-Jacques-Cartier

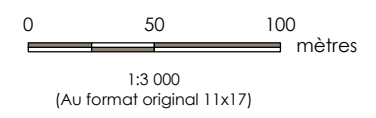
Carte No. **1** **2003**

Titre  
**Évolution des herbiers aquatique sur une  
 période de vingt ans**

Sources  
 1. Système de coordonnées : NAD 1983 CSRS MTM 7  
 2. Photointerprétation: Stantec, 2021  
 3. Inventaire terrain: Stantec, 2017  
 4. Image aérienne: Google Earth



- ① Tronçon et identifiant
- Herbier aquatique 2007
- Délimitation au terrain 2017



Localisation du projet 167040090-C0017 REV0  
 Parc de la Plage-Jacques-Cartier Préparé par J.Boulanger le 2021-01-19  
 Québec, Québec Vérifié par F.Vinet le 2021-01-19  
 Révision indépendante par M.Heppell le 2021-01-19

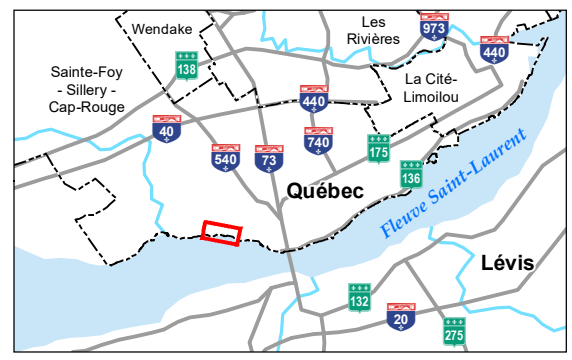
Client/Projet  
 Ville de Québec  
 BAPE  
 Parc de la Plage-Jacques-Cartier

Carte No. **2** **2007**

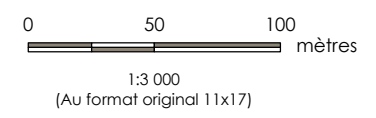
Titre  
**Évolution des herbiers aquatique sur une période de vingt ans**

**Sources**  
 1. Système de coordonnées : NAD 1983 CSRS MTM 7  
 2. Photointerprétation: Stantec, 2021  
 3. Inventaire terrain: Stantec, 2017  
 4. Image aérienne: Google Earth

Prépare de ne pas modifier les échelles de dimensions des plans/dessins transmis - toute erreur ou omission doit être rapportée à Stantec sans délai. Les droits d'auteur des plans et dessins demeurent la propriété de Stantec. Toute reproduction ou utilisation pour tout autre motif autre que celui autorisé par Stantec est strictement interdite.



- ① Tronçon et identifiant
- ▭ Herbier aquatique 2013
- ▭ Délimitation au terrain 2017



Localisation du projet 167040090-C0017 REVO  
 Parc de la Plage-Jacques-Cartier Préparé par J.Boulanger le 2021-01-19  
 Québec, Québec Vérifié par F.Vinet le 2021-01-19  
 Révision indépendante par M.Heppell le 2021-01-19

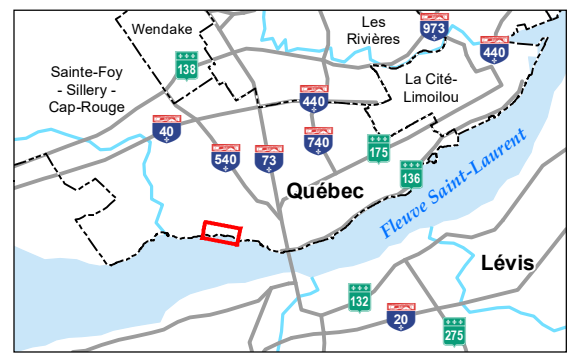
Cient/Projet  
 Ville de Québec  
 BAPE  
 Parc de la Plage-Jacques-Cartier

Carte No. **3** **2013**

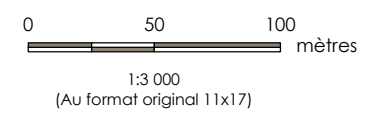
Titre  
**Évolution des herbiers aquatique sur une période de vingt ans**

**Sources**  
 1. Système de coordonnées : NAD 1983 CSRS MTM 7  
 2. Photointerprétation: Stantec, 2021  
 3. Inventaire terrain: Stantec, 2017  
 4. Image aérienne: Google Earth

Prrière de ne pas modifier les échelles de dimensions des plans/dessins transmis – toute erreur ou omission doit être rapportée à Stantec sans délai. Les droits d'auteur des plans et dessins demeurent la propriété de Stantec. Toute reproduction ou utilisation pour tout autre motif autre que celui autorisé par Stantec est strictement interdite.



- ① Tronçon et identifiant
- Herbier aquatique 2015
- Délimitation au terrain 2017



Localisation du projet 167040090-C0017 REV0  
 Parc de la Plage-Jacques-Cartier Préparé par J.Boulanger le 2021-01-19  
 Québec, Québec Vérifié par F.Vinet le 2021-01-19  
 Révision indépendante par M.Heppell le 2021-01-19

Cient/Projet  
 Ville de Québec  
 BAPE  
 Parc de la Plage-Jacques-Cartier

Carte No. **4** **2015**

Titre  
**Évolution des herbiers aquatique sur une période de vingt ans**

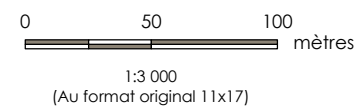
**Sources**  
 1. Système de coordonnées : NAD 1983 CSRS MTM 7  
 2. Photointerprétation: Stantec, 2021  
 3. Inventaire terrain: Stantec, 2017  
 4. Image aérienne: Google Earth

Prrière de ne pas modifier les échelles de dimensions des plans/dessins transmis - toute erreur ou omission doit être rapportée à Stantec sans délai. Les droits d'auteur des plans et dessins demeurent la propriété de Stantec. Toute reproduction ou utilisation pour tout autre motif autre que celui autorisé par Stantec est strictement interdite.



- Sources**
1. Système de coordonnées : NAD 1983 CSRS MTM 7
  2. Photointerprétation: Stantec, 2021
  3. Inventaire terrain: Stantec, 2017
  4. Image aérienne: Google Earth

- Tronçon et identifiant
- Herbier aquatique 2018
- Délimitation au terrain 2017



Localisation du projet 167040090-C0017 REVO  
 Parc de la Plage-Jacques-Cartier Préparé par J.Boulanger le 2021-01-19  
 Québec, Québec Vérifié par F.Vinet le 2021-01-19  
 Révision indépendante par M.Heppell le 2021-01-19

Cient/Projet  
 Ville de Québec  
 BAPE  
 Parc de la Plage-Jacques-Cartier

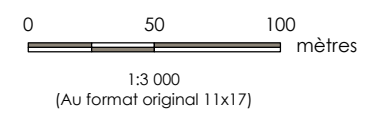
Carte No. **5** **2018**

Titre  
**Évolution des herbiers aquatique sur une période de vingt ans**

\\cd1127401\projets\_partages\167040090\GCO\2\_DocProjConcept\6\_Geomatique\2\_Carto\1\_MXD\167040090-C0022-00\_Herbier2021.mxd Révision : 2021-01-19 Par : Boulanger



- ① Tronçon et identifiant
- Herbier aquatique 2020
- Délimitation au terrain 2017



Localisation du projet: Parc de la Plage-Jacques-Cartier, Québec, Québec  
 167040090-C0017 REV0  
 Préparé par J. Boulanger le 2021-01-19  
 Vérifié par F. Vinet le 2021-01-19  
 Révision indépendante par M. Heppell le 2021-01-19

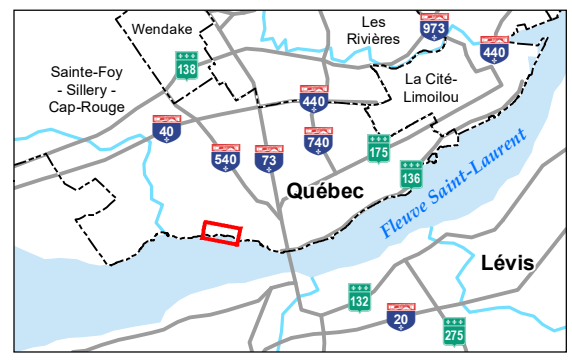
Client/Projet: Ville de Québec  
 BAPE  
 Parc de la Plage-Jacques-Cartier

Carte No. **6** **2020**

Titre: **Évolution des herbiers aquatique sur une période de vingt ans**

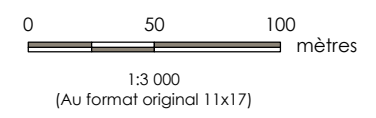
**Sources**  
 1. Système de coordonnées : NAD 1983 CSRS MTM 7  
 2. Photointerprétation: Stantec, 2021  
 3. Inventaire terrain: Stantec, 2017  
 4. Image aérienne: Google Earth

Prrière de ne pas modifier les échelles de dimensions des plans/dessins transmis - toute erreur ou omission doit être rapportée à Stantec sans délai. Les droits d'auteur des plans et dessins demeurent la propriété de Stantec. Toute reproduction ou utilisation pour tout autre motif autre que celui autorisé par Stantec est strictement interdite.



**Sources**  
 1. Système de coordonnées : NAD 1983 CSRS MTM 7  
 2. Photointerprétation: Stantec, 2021  
 3. Image aérienne: Google Earth

- ① Tronçon et identifiant
- Herbier aquatique**
- Année
- 2003
- 2007
- 2013
- 2015
- 2018
- 2020
- Délimitation au terrain 2017



Localisation du projet: Parc de la Plage-Jacques-Cartier, Québec, Québec  
 167040090-C0017 REVO  
 Préparé par J.Boulanger le 2021-01-19  
 Vérifié par F.Vinet le 2021-01-19  
 Révision indépendante par M.Heppell le 2021-01-19

Client/Projet: Ville de Québec  
 BAPE  
 Parc de la Plage-Jacques-Cartier

Carte No. **7** **2003-2020**

Titre: **Évolution des herbiers aquatique sur une période de vingt ans**