



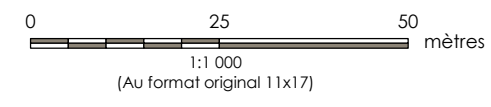
\\Ca\1127-01\projets\partage\6740090\GO\2_D\projConcept\6_Geomatique\2_Carto\1_MXD\167040090-C0016-0A_Berge50ans_20201222.mxd Révision : 2020-12-22 Par : j.boulanger



- Sources**
1. Système de coordonnées : NAD 1983 MIM 7
 2. Inventaire terrain: Stantec, 2019
 3. Scénario sur 50 ans : Stantec, 2020
 4. Image aérienne: Ville de Québec, 2015 (haute résolution) et DigitalGlobe, 2017 (basse résolution)

- ① Identifiant du tronçon
- Berge actuelle
- - - Pied de la falaise
- ... Sentier
- Scénarios**
- Optimiste
- Modéré
- Pessimiste

362 **DQ1.5**
 Projet de stabilisation des berges
 de la plage Jacques-Cartier à Québec
6211-02-143



Localisation du projet 167040090-C0016 REV0
 Parc de la Plage-Jacques-Cartier Préparé par J.Boulanger le 2020-12-22
 Québec, Québec Vérifié par F.Vinet le 2020-12-22
 Révision indépendante par M.Heppell le 2020-12-22

Client/Projet
 Ville de Québec
 Projet de stabilisation des berges
 de la Plage-Jacques-Cartier

Carte No. **1** Tronçons 1 et 2

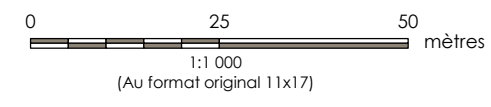
Titre
**Évolution projetée de la ligne de côte
 pour les cinquante prochaines années
 selon trois scénarios**



\\Ca1127-01\projets_partage\6740090\GO\2_D\deProjConcept\6_Geomatique\2_Carto\1_MXD\167040090-C0016-0A_Berge50ans_20201222.mxd Révision : 2020-12-22 Par : JBoulanger
 5179000



- ① Identifiant du tronçon
- Berge actuelle
- ⋯ Pied de la falaise
- Sentier
- Scénarios**
- Optimiste
- Modéré
- Pessimiste



Localisation du projet 167040090-C0016 REV0
 Parc de la Plage-Jacques-Cartier Préparé par J.Boulanger le 2020-12-22
 Québec, Québec Vérifié par F.Vinet le 2020-12-22
 Révision indépendante par M.Heppell le 2020-12-22

Client/Projet
 Ville de Québec
 Projet de stabilisation des berges
 de la Plage-Jacques-Cartier

Carte No. **2** Tronçons 3 et 4

Titre
**Évolution projetée de la ligne de côte
 pour les cinquante prochaines années
 selon trois scénarios**

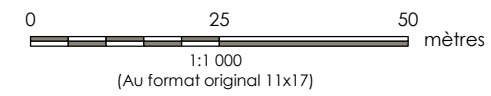
Sources
 1. Système de coordonnées : NAD 1983 MIM 7
 2. Inventaire terrain: Stantec, 2019
 3. Scénario sur 50 ans : Stantec, 2020
 4. Image aérienne: Ville de Québec, 2015 (haute résolution) et DigitalGlobe, 2017 (basse résolution)

Prière de ne pas modifier les échelles de dimensions des plans/dessins transmis - toute erreur ou omission doit être rapportée à Stantec sans délai. Les droits d'auteur des plans et dessins demeurent la propriété de Stantec. Toute reproduction ou utilisation pour tout autre motif autre que celui autorisé par Stantec est strictement interdite.



- Sources**
1. Système de coordonnées : NAD 1983 MIM 7
 2. Inventaire terrain: Stantec, 2019
 3. Scénario sur 50 ans : Stantec, 2020
 4. Image aérienne: Ville de Québec, 2015 (haute résolution) et DigitalGlobe, 2017 (basse résolution)

- ① Identifiant du tronçon
- Berge actuelle
- Pied de la falaise
- Sentier
- Scénarios**
- Optimiste
- Modéré
- Pessimiste




Localisation du projet: Parc de la Plage-Jacques-Cartier, Québec, Québec
 167040090-C0016 REV0
 Préparé par J.Boulanger le 2020-12-22
 Vérifié par F.Vinet le 2020-12-22
 Révision indépendante par M.Heppell le 2020-12-22

Cient/Projet: Ville de Québec
 Projet de stabilisation des berges de la Plage-Jacques-Cartier

Carte No. **3** Tronçons 5 et 6

Titre
Évolution projetée de la ligne de côte pour les cinquante prochaines années selon trois scénarios



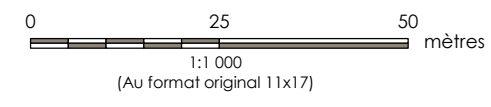
\\Ca11127-01\projets_partage\6_4740090\GO\2_D\deProjConcept\6_Geomatique\2_Carte\1_MXD\167040090-C0016-0A_Berge50ans_20201222.mxd Révision : 2020-12-22 Par : j.boulanger
 5179250
 242500



- ① Identifiant du tronçon
- Berge actuelle
- Pied de la falaise
- Sentier
- Scénarios**
- Optimiste
- Modéré
- Pessimiste

Sources

1. Système de coordonnées : NAD 1983 MIM 7
2. Inventaire terrain: Stantec, 2019
3. Scénario sur 50 ans : Stantec, 2020
4. Image aérienne: Ville de Québec, 2015 (haute résolution) et DigitalGlobe, 2017 (basse résolution)



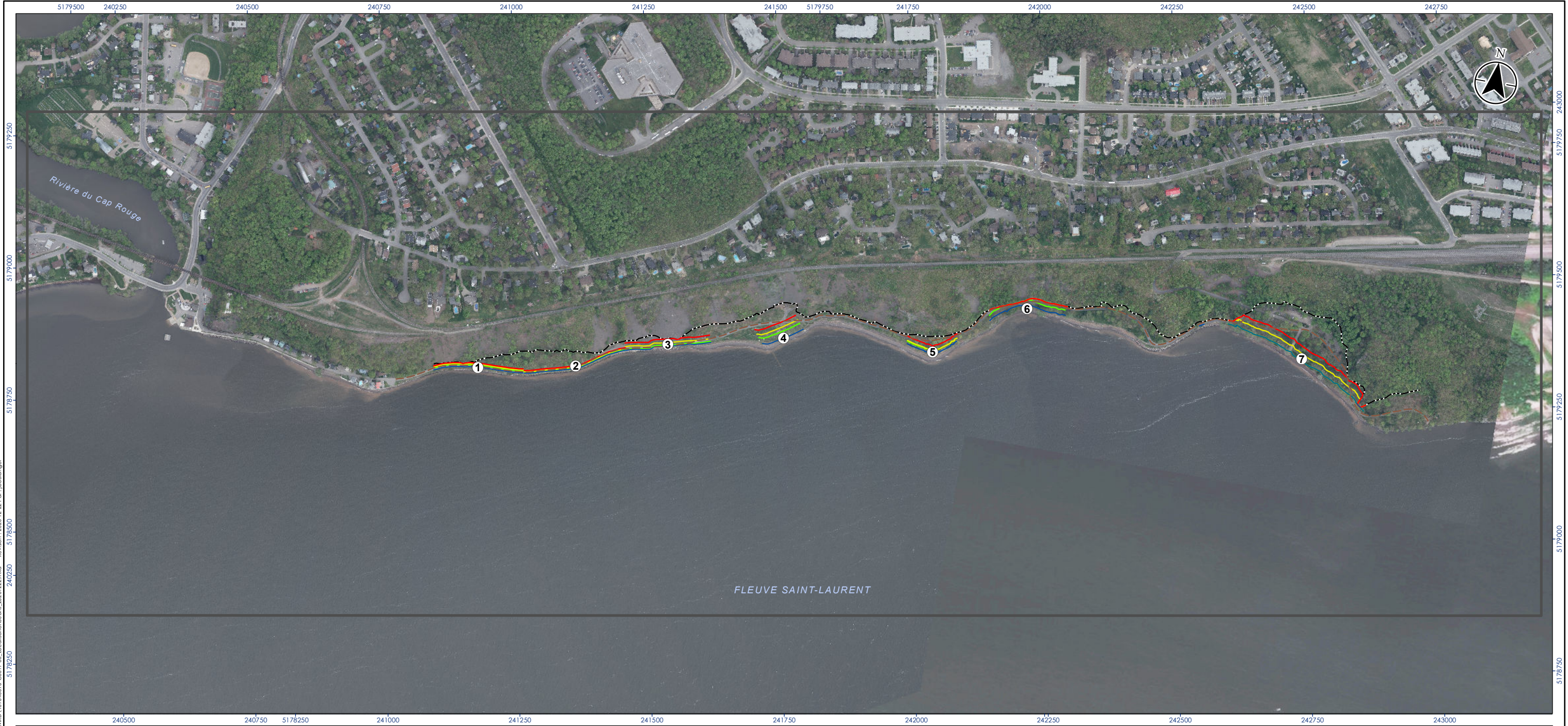
Localisation du projet 167040090-C0016 REV0
 Parc de la Plage-Jacques-Cartier Préparé par J.Boulanger le 2020-12-22
 Québec, Québec Vérifié par F.Vinet le 2020-12-22
 Révision indépendante par M.Heppell le 2020-12-22

Cient/Projet
 Ville de Québec
 Projet de stabilisation des berges
 de la Plage-Jacques-Cartier

Carte No. **4** Tronçon 7

Titre
**Évolution projetée de la ligne de côte
 pour les cinquante prochaines années
 selon trois scénarios**

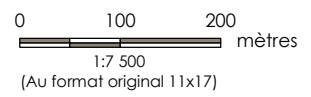
Prrière de ne pas modifier les échelles de dimensions des plans/dessins transmis - toute erreur ou omission doit être rapportée à Stantec sans délai. Les droits d'auteur des plans et dessins demeurent la propriété de Stantec. Toute reproduction ou utilisation pour tout autre motif autre que celui autorisé par Stantec est strictement interdite.



- Zone d'étude
- ① Tronçon et identifiant
- Sentier
- Berge actuelle
- Pied de la falaise
- Scénarios**
- Optimiste
- Modéré
- Pessimiste

Sources

1. Système de coordonnées : NAD 1983 MIM 7
2. Inventaire terrain: Stantec, 2019
3. Scénario sur 50 ans : Stantec, 2020
4. Image aérienne: Ville de Québec, 2015 (haute résolution) et DigitalGlobe, 2017 (basse résolution)



Localisation du projet: Parc de la Plage-Jacques-Cartier, Québec, Québec
 167040090-C0017 REV0
 Préparé par J.Boulanger le 2020-12-22
 Vérifié par F.Vinet le 2020-12-22
 Révision indépendante par M.Heppell le 2020-12-22

Cient/Projet: Ville de Québec
 Caractérisation du régime hydrosédimentaire du parc de la Plage-Jacques-Cartier

Carte No. **5**

Évolution projetée de la ligne de côte pour les cinquante prochaines années selon trois scénarios