

Société de développement des parcs régionaux de la Matawinie

353

DB46.6

Projet minier Matawinie à Saint-Michel-des-Saints

6212-08-018

Rapport d'activités 2016



Juin 2017

Table des matières

Vision	5
Mission.....	5
Mandats	5
Conseil d'administration	6
Comité exécutif	6
Équipe	7
Bilan financier des parcs 2016.....	8
Parc régional de la Forêt Ouareau.....	9
Parc régional des Sept-Chutes.....	12
Parc régional du Lac Taureau	14
Parc régional de la Chute-à-Bull.....	17
Sentier national.....	19
Autres réalisations sur l'ensemble des parcs.....	21
Promotions et marketing	22
Réseautage, représentation et concertation	23
ANNEXE I - Suivi du plan d'action 2016	24
ANNEXE II- Rapport des activités foncières	29
ANNEXE III- Plan d'action 2017.....	32

Mot du président

La Société de développement des parcs régionaux de la Matawinie (SDPRM) toujours en croissance!

D'ici dix ans, le réseau des parcs régionaux de la Matawinie deviendra un pôle incontournable en matière de récréotourisme au Québec.

La Matawinie peut s'enorgueillir de posséder un si vaste territoire comptant des centaines de lacs et de rivières ainsi que de vastes forêts. Ces dernières, encore peu développées, nous ouvrent la porte sur une multitude de possibilités pour le développement touristique.

Encore une fois, l'année 2016 a été pour les parcs une année riche en développement. Tous ces accomplissements sont réalisés grâce à la concertation du personnel, de la direction et des membres du conseil d'administration de la SDPRM qui, chacun à leur façon, font avancer à pas de géant la progression des parcs.

Enfin, un merci tout spécial à nos partenaires, la MRC de Matawinie, les municipalités, le MAMOT, le MRNF et le MDDELCC. Ces nombreux partenaires permettront à la SDPRM d'atteindre ces objectifs de développement des parcs régionaux.

A handwritten signature in blue ink that reads "Gaétan Morin".

Gaétan Morin
Président

Mot du directeur général

L'année 2016, de nouvelles orientations de développement.

Avec le travail amorcé en 2015 et les nombreux échanges avec nos administrateurs lors de nos rencontres, l'année 2016 aura été marquée par des réflexions et des décisions pour de nouveaux projets de développement dans les différents parcs régionaux.

Avec les plans d'architectures et d'ingénierie réalisés et adoptés au cours de l'année, nous avons pu réaliser la construction d'une ligne électrique et d'un puits artésien. Ces infrastructures permettront la construction de notre nouveau pavillon sanitaire à la Baie du Milieu. C'est le début d'une nouvelle ère pour nos campings, avec une offre de services répondant davantage aux attentes des campeurs.

Du côté de la Forêt Ouareau, nous avons élaboré un plan d'affaire avec l'aide du Service de développement local et régional (SDLR) dans le but d'aménager un nouveau terrain de camping avec services, également du côté du massif. Espérons que les plans de concepts répondront à nos attentes et que les travaux puissent débuter sous peu. D'un autre côté, nous avons conclu un accord avec les gens du Mammouth LAB pour la conception d'une œuvre magistrale du côté de la porte E. C'est un partenariat nouveau genre et une diversification vers une clientèle artistique et culturelle, dans un secteur du parc que nous n'avons pas encore exploité.

Les autres parcs ont également continué leur progression à vitesse constante :

Études avec le ministère de la Faune pour la possibilité de l'exploitation de la caverne à la Chute-à-Bull, nouveau tronçon pour le Sentier national et planification et harmonisation pour le développement du secteur sud du parc des Sept-Chutes.

On ne peut non plus passer sous silence l'incroyable saison estivale 2016, qui restera certainement dans nos mémoires comme l'une des plus belles des 10 dernières années, avec une quantité de journées ensoleillées incomparables, et quand le soleil est au rendez-vous, nos visiteurs le sont aussi, ce qui entraîne des résultats très positifs dans notre achalandage et nos revenus.



David Lapointe
Directeur général

Vision

La Matawinie deviendra un pôle incontournable au niveau du récréotourisme au Québec d'ici dix (10) ans. Elle sera un modèle de développement durable régional par la mise en valeur de son réseau de parcs régionaux et de produits et services complémentaires. Les visiteurs seront conquis par cette offre récréotouristique bien structurée, ce qui engendrera une augmentation notable de la clientèle séjournant dans la région. Cette mise en valeur générera des retombées socio-économiques significatives dans le milieu et, par ricochet, créera un fort sentiment de fierté et d'appartenance parmi ses résidents.

Mission

La mission de la Société de développement des Parcs régionaux de la Matawinie (SDPRM) consiste à participer étroitement à la planification, au développement et à la gestion des parcs régionaux, pour lesquels la MRC de Matawinie a conclu des ententes d'exploitation avec le gouvernement du Québec. La SDPRM est un organisme de gestion qui met en œuvre des orientations et des actions en matière de planification et de développement des parcs et ce, avec le souci de favoriser un développement durable régional, par la mise en valeur du potentiel récréotouristique des parcs et des autres territoires d'intérêts (Sentier national).

Mandats

La SDPRM gère les mandats qui lui sont confiés par la MRC de Matawinie. Notamment, la SDPRM :

- Développe des orientations et des stratégies de développement des parcs régionaux. Cette planification stratégique propose un modèle de développement fondé sur l'intégration des quatre (4) plans d'aménagement et de gestion de chacun des parcs;
- Assure la gestion des opérations des parcs, en collaboration avec la MRC de Matawinie;
- Émet des recommandations à la MRC, en matière de gestion foncière;
- Rédige un plan d'action annuel et réalise les actions qui en découlent;
- Collabore à la réalisation des plans d'aménagement et de gestion avec le service d'aménagement de la MRC;
- Prépare le rapport annuel d'activités pour approbation à son Assemblée générale annuelle et au Conseil d'administration;
- Met en place des mécanismes de concertation avec les partenaires régionaux et ministériels.

Conseil d'administration

Membres votants

Gaétan Morin	Président de la SDPRM
Lyne Arbour	Directrice générale MRC de Matawinie
Roxanne Turcotte	Mairesse de Notre-Dame-de-la-Merci
Atchez Arbour	Maire de Sainte-Émélie-de-l'Énergie
Réjean Gouin	Maire de Saint-Michel-des-Saints
Jôé Deslauriers	Maire de Saint-Donat
Martin Bordeleau	Maire de Saint-Côme
Sylvain Breton	Maire d'Entrelacs
Robert W. Desnoyers	Maire de Saint-Alphonse-Rodriguez
Michel Surprenant	Maire de Chertsey
Richard Rondeau	Maire de Saint-Zénon
Mathieu Dufresne	Représentant foresterie (bénéficiaires de GA)
Denis Brochu	Représentant de Tourisme Lanaudière
France Chapdelaine	Représentante des chambres de commerce

Membres observateurs

François Perron	Représentant du MAMOT
Daniel Soulières	Représentant du MRN
Alain Latreille	Représentant du MDDEFLCC
Édith Gravel	Directrice, service d'aménagement de la MRC Matawinie
Michel Munzing	Directeur, SDLR, MRC Matawinie

Comité exécutif

Gaétan Morin	Président
Roxanne Turcotte	1 ^{ère} Vice-présidente
Réjean Gouin	2 ^e Vice-président
France Chapdelaine	Administratrice

Équipe

Directeur général	David Lapointe	
Adjointe administrative	Annie-Claude Cordeau	
Technicien comptable	Alejandro Rosales	
Coordonnateur/Conseiller en développement	Simon Degrandpré	
Coordonnateur – Parcs régionaux lac Taureau et Sept-Chutes	Francis Lacelle	
Préposés (es) à l'accueil	Nancy Rivest Linda Morin Diane Derasp Renée Gagné	France Cardin Lyne Veillette Marilyn Paquette
Manceuvres et patrouilleurs	Martin Mailloux André Paquette Michel Lamontagne Stéphane Duplessis Patrick Young	André Archambault Martin Charrette Luc Champagne

Les services de comptabilité, d'accueil, d'analyse de projets et de cartographie sont offerts en partenariat avec la MRC Matawinie.

Bilan financier des parcs 2016

Parc régional de la Forêt Ouareau

Revenus d'exploitation	323 447 \$
Charges d'exploitation	249 371 \$

Parc régional du Lac Taureau

Revenus d'exploitation	405 838 \$
Charges d'exploitation	252 900 \$

Parc régional de la Chute-à-Bull

Revenus d'exploitation	73 775 \$
Charges d'exploitation	33 593 \$

Parc régional des Sept-Chutes

Revenus d'exploitation	68 603 \$
Charges d'exploitation	48 717 \$

Sentier national

Revenus d'exploitation	47 522 \$
Charges d'exploitation	25 949 \$

SDPRM

Revenus d'exploitation	85 430 \$
Charges d'exploitation	332 084 \$

TOTAL - SDPRM (incluant tous les parcs)

	2015	2016
Revenus d'exploitation	892 220 \$	1 004 615 \$
Charges d'exploitation	924 665 \$	942 614 \$
TOTAL	(32 445 \$)	62 001 \$

Note : Certains parcs peuvent paraître excédentaires, mais il faut prendre en considération que le budget administratif de la SDPRM ne comprend pas les revenus des parcs. Ce budget est donc largement déficitaire. Une recommandation des vérificateurs propose d'abolir le budget administratif de la SDPRM et d'imputer les revenus/dépenses dans le budget de chaque parc, selon les ressources et le temps consacrés pour chaque parc.


Parc régional de la Forêt Ouareau

Activités et projets 2016:


- ✓ La SDPRM a reçu une réponse positive du « programme d'infrastructures communautaires » géré par Développement économique Canada.

Dans le cadre de ce projet, une subvention de 207 500\$ permettra la réfection de 14 passerelles sur le sentier des Murmures en plus de la réalisation d'un bassin de baignade pour le futur camping de Notre-Dame-de-la-Merci. En 2016, l'appel d'offre pour les passerelles fut lancé.

- ✓ Inauguration du sentier éducatif et fête de la pêche, secteur Grande-Jetée.
- ✓ Réalisation de la phase II des aménagements de la petite rivière du Nord, secteur Grande-Jetée.



Sentier des Murmures



Fête de la pêche, petite rivière du Nord, Chertsey

Parc régional de la Forêt Ouareau (suite)

Revenus d'exploitations

Activités sur le site : Droits d'accès – été (19%) Droits d'accès – hiver (7 %) Camping (52 %) Refuges (22 %)	159 751 \$
Quotes-parts municipales Chertsey, Entrelacs, Notre-Dame-de-la-Merci Saint-Côme, Saint-Alphonse-Rodriguez	145 820 \$
Autres	17 876 \$
Total	323 447 \$

Achalandage

Droits d'accès	2014	2015	2016
ÉTÉ (Nombre de personnes)	4 381	4 100	6 217
HIVER (Nombre de personnes)	2 500	3 440	2 071
Citoyen ÉTÉ et HIVER (Nombre de personnes)		300	823

Comparable des revenus

Revenus par activités	2014	2015	2016
Droits d'accès - été	22 870 \$	19 400 \$	29 663 \$
Droits d'accès - hiver	17 189 \$	22 022 \$	10 673 \$
Campings	38 433 \$	65 764 \$	82 114 \$
Refuges	29 320 \$	30 783 \$	34 364 \$

Pour les droits d'accès, la fluctuation des revenus et de la fréquentation d'une année à l'autre s'explique beaucoup par la météo. L'année 2016 a connu un hiver difficile pour les sports extérieurs.

On remarquera, dans nos statistiques, une hausse constante de nos revenus de camping depuis les dernières années. Cela est attribuable à la qualité de nos sites (aspect naturel), la performance de notre système de réservation en ligne et l'arrivée de nouvelles clientèles. La participation au salon plein air n'est certainement pas étrangère à ce phénomène.

Type de clientèles en camping

Parc régional de la Forêt Ouareau	2015	2016
Saisonnier	19%	13%
Voyageur	81%	87%

Taux de réservation en ligne


Parc régional de la Forêt Ouareau	2015	2016
Nombre de réservations	1840	2232
Pourcentage de réservation en ligne	43%	55%

Autres activités de développement	DESCRIPTION
Table de concertation	<ul style="list-style-type: none">- Durant l'année 2016, deux (2) rencontres de la table de concertation ont été réalisées afin de présenter les orientations du parc et les projets en cours.
Partenariats et autres projets sur le territoire du parc	<ul style="list-style-type: none">- Entente avec un groupe Scouts pour l'utilisation du site du lac Johnson, secteur Grande-Jetée.- Entente avec Les Habitations DeVille à l'entrée du secteur du Massif pour le service de réservation de chalets.- En partenariat avec la Fédération québécoise de la montagne et de l'escalade, le festival d'escalade Festi-Roc fut organisé dans les secteurs du Pont-Suspendu et des Contreforts.

Parc régional des Sept-Chutes

Activités et projets 2016 :

- ❖ Consolidation des sentiers existants et amélioration du balisage.
- ❖ Nettoyage de l'abri récupéré pour l'usage de nos randonneurs (ancienne occupation sans droit au mont Barrière).
- ❖ Réaménagement du poste d'accueil pour la saison hivernale.



Mont-Brassard



Belvédère Le Pic

Revenus d'exploitation

Activités sur le site : Droits d'accès – été (73 %) Droits d'accès – hiver (6 %) Camping (7 %) Refuges (5 %) Autres (9 %)	52 986 \$
Quotes-parts municipales Sainte-Émélie-de-l'Énergie Saint-Zénon Saint-Michel-des-Saints	15 617 \$
Total	68 603 \$

Parc régional des Sept-Chutes (suite)

Achalandage

Type de clientèle	2013	2014	2015	2016
Nombre de visiteurs	4 720	5 755	5 570 : été 370 : hiver	7 964 : été 614 : hiver

Pour une 2^e année d'ouverture hivernale en 2016, le parc se fait connaître de plus en plus pour la raquette. Les résultats sont encore modestes, mais la progression montre des signes encourageants.

Parc régional du Lac Taureau

L'exploitation du Parc régional du Lac Taureau est gérée par deux (2) organisations qui se partagent différents types d'activités :

- La SDPRM gère la partie du territoire située dans le TNO dont les différents sites de camping rustique en plus de la gestion des îles et des bouées ;
- La municipalité de Saint-Michel-des-Saints assume la gestion de différentes infrastructures dont le camping municipal, les rampes de mise à l'eau, les plages municipales et la Maison du Parc.



En 2016, voici les principaux projets réalisés :

- ✓ Réalisation du bloc sanitaire et d'une nouvelle ligne électrique. (en décembre 2016, la SDPRM a fait une prise de possession partielle, car des travaux doivent être complétés au printemps 2017).
- ✓ Installation de nouvelles bouées et instauration de vignettes pour toutes les embarcations à moteur.
- ✓ Ajout d'équipement pour location (canots).

Parc régional du Lac Taureau (suite)

Autres activités de développement	DESCRIPTION
Table de concertation	<ul style="list-style-type: none"> - Durant l'année 2016, une (1) rencontre de la table de concertation a été réalisée afin de présenter les orientations du parc et les projets en cours.
Partenariats et autres projets sur le territoire du parc	<ul style="list-style-type: none"> - Accompagnement et mise en place d'un projet d'entrepreneuriat jeunesse (JEHM) sur l'île Baribeau. - Entente avec L'Aventurier du Lac Toro pour le développement de prêt-à-camper dans le secteur de la Baie-du-Milieu. - Entente avec l'entreprise Amisk Aventure qui offre de l'hébergement en refuge sur le territoire du parc. - Partenariat avec l'Auberge du Lac Taureau pour l'accès aux installations de l'auberge par nos campeurs.

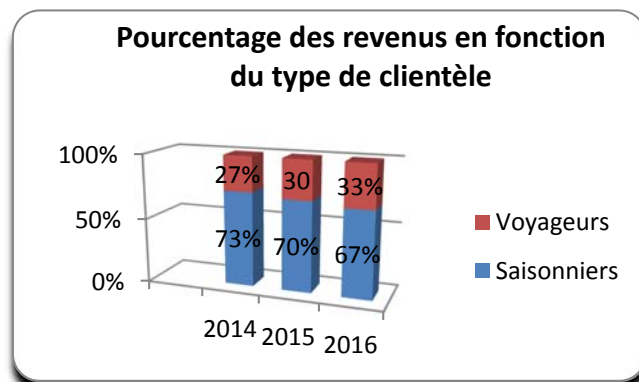
Revenus d'exploitation

	2014	2015	2016
Quote-part	19 000 \$	19 000 \$	19 000 \$
Location de sites	237 176 \$	289 329 \$	332 142 \$
Activités sur le site		17 493 \$	23 725 \$
Subvention salariale			
Autres	23 329 \$	29 968 \$	30 971 \$
Total	279 505 \$	355 790 \$	405 838 \$

La progression des revenus se continue pour le Parc régional du Lac Taureau. Le développement de nouveaux sites sur le lac et l'augmentation de l'achalandage favorisent cette croissance.

Parc régional du Lac Taureau (suite)

Achalandage



Comme on peut le constater dans le schéma précédent, on remarque que la clientèle saisonnière demeure la principale source de revenus. Malgré tout, les données démontrent une croissance de la clientèle « voyageur » d'année en année. Avec l'inauguration du nouveau bloc sanitaire (douches et toilettes) prévue pour la saison 2017, la SDPRM offrira encore plus de services attrayants pour les voyageurs.

Parc régional de la Chute-à-Bull

- ✓ Démarche pour l'aménagement de la caverne de la « slide »

En 2016, des visites ont été réalisées avec des représentants du ministère des Forêts, de la Faune et des Parcs. Des échosondeurs ont été installés afin d'évaluer la quantité de chauve-souris présentes dans la caverne. Déjà, le ministère a confirmé que cette présence faunique ne remettait pas en question la réalisation du projet.

En 2016, les démarches se sont poursuivies pour l'acquisition du terrain privé où se trouve l'entrée de la caverne.



Belvédère près de la future grotte

Revenus d'exploitation

Activités commerciales Visiteurs (25 360 \$) Location de refuges (14 345 \$)	39 705 \$
Contribution municipale (Saint-Côme)	28 000 \$
Autres	70\$
TOTAL	67 775\$

Comparable des revenus

Revenus par activités	2014	2015	2016
Droits d'accès - été	10 228\$	19 491 \$	25 360 \$
Refuges	13 321\$	10 335 \$	14 345 \$

Achalandage

Fréquentation 2013 à 2016

Type de clientèle	2013	2014	2015	2016
Visiteurs	3 050	3 552	4 230	5 320
Citoyen (gratuit)	n/d	n/d	100	450

La météo favorable de l'été 2016 se traduit par des entrées additionnelles pour le parc régional de la Chute-à-Bull. Le caractère familial et accessible de ce parc favorise aussi un achalandage toujours intéressant. Le projet d'aménagement de la caverne viendra consolider ce parc, augmenter son attractivité et ses retombées dans le milieu.

Sentier national

Activités et actions 2016:

- ✓ Réfection de la passerelle à la décharge du lac Kaël, Ste-Émélie-de-l'Énergie

En partenariat avec la municipalité de Ste-Émélie-de-l'Énergie, la SDPRM a refait le pont de la décharge du lac Kaël sur le sentier de la Matawinie. Ce pont datait de l'ouverture du sentier; cette section étant le 1^{er} tronçon du Sentier national au Québec.



Passerelle, décharge Lac Kaël, Sentier de la Matawinie

- ✓ Réfection du refuge Paul-Perrault et amélioration du sentier dans le secteur Intercentre
- ✓ Soirée des bénévoles

Comme chaque année, la SDPRM a organisé une soirée, formule « 5 à 7 » pour remercier le travail colossal des bénévoles dans l'entretien du Sentier national. En 2016, la municipalité hôte fut les TNO qui, pour l'occasion, ont reçu les bénévoles à Ste-Marcelline-de-Kildare. Cette soirée, toujours appréciée, permet d'échanger nos bons coups et de fraterniser avec les bénévoles.



Refuge Paul-Perreault

- ✓ Suivi et coordination du travail avec les bénévoles et l'équipe de la SDPRM

Revenus d'exploitation

Activités commerciales Refuges (66 %) Camping (34 %)	19 522 \$
Quotes-parts municipales et TNO	34 000 \$
TOTAL	53 522 \$

Évolution des revenus 2014 à 2016

Type d'activités	2014	2015	2016
Refuges	9 890 \$	8 074 \$	12 884 \$
Camping	800 \$	4 160 \$	6 638 \$

L'année 2016 fut une excellente année pour les résultats du camping. Avec la plate-forme de réservation en ligne, nous constatons une diversification et une augmentation de notre clientèle.

Autres réalisations sur l'ensemble des parcs

- Démarche de partenariat avec de nouvelles entreprises ou associations : Groupes Scouts, Club d'Escalade de Lanaudière, Aventure Eco-MONDE, JEHM.
- Mise à jour et modification du règlement 140-6-2016 encadrant la pratique des activités récréotouristiques sur le territoire des Parcs régionaux de la Matawinie.

Promotions et marketing

Chaque année, la SDPRM réalise diverses actions toujours dans l'objectif de promouvoir l'offre de service des parcs régionaux et d'améliorer son image de marque ainsi que sa notoriété. Voici les principales actions réalisées en 2016 :

- Production et impression en 5000 copies de la carte « EXPLOREZ » des parcs régionaux de la Matawinie.
- Participation au 1^{er} Salon Plein air de Montréal.
- Une (1) publicité dans le Guide touristique de Lanaudière : imprimé à plus de 100 000 copies, les guides touristiques sont distribués dans tous les lieux d'accueil touristique de la région et du Québec.
- Participation à la campagne d'été de Tourisme Lanaudière : annonce sur le site web, médias sociaux, actualités Facebook 10 000 impressions.
- Participation à la carte agrotouristique des Chemins de campagne.
- Participation à la campagne hivernale : placement web et médias sociaux.
- Distribution de notre dépliant dans les 12 lieux d'accueil touristique de la région de Lanaudière.
- Distribution de notre dépliant au Centre Infotourisme de Montréal.
- Campagne promotionnelle avec Tourisme Lanaudière. Imprimée à plus de 400 000 copies, la brochure d'été est encartée dans les médias nationaux, comme le Journal de Montréal et La Presse. De plus, cette campagne est en lien avec le web, campagne AdWords et médias sociaux.

Réseautage, représentation et concertation

En cours d'année, la SDPRM a participé à plusieurs rencontres. Entre autres, elle a participé au conseil d'administration de l'Association des parcs régionaux du Québec (PaRQ). Cinq (5) rencontres de ce comité ont permis de continuer les démarches afin de structurer cette nouvelle association qui a comme mandat de représenter les parcs régionaux du Québec auprès des différents paliers de gouvernements. Cette association se penche sur certaines problématiques ou certains enjeux touchants les parcs régionaux à travers le Québec. L'association a officiellement été fondée en décembre 2014 lors du colloque des parcs régionaux. Déjà 44 organisations sont devenues membres.

Dans un autre ordre d'idée, la SDPRM a organisé quelques rencontres des tables de concertation pour la Forêt Ouareau (2) et pour le Lac Taureau (1). Ces rencontres favorisent le partage des préoccupations locales et la prise en charge du milieu.

PARTENARIAT ET COLLABORATION

Le déploiement des activités de la SDPRM ne pourrait se faire sans la collaboration étroite de la MRC de Matawinie et du nouveau service de développement de la Matawinie (SDLR). Grandement impliqués dans l'analyse des projets d'affaires qui sont déposés dans les parcs régionaux, le Service d'aménagement de la MRC et le SDLR de la Matawinie soutiennent la SDPRM et les promoteurs dans l'élaboration de leur projet. Ce partenariat permet d'échanger expertise et connaissance en matière d'aménagement et de développement économique. Le rôle du SDLR se concentre principalement dans l'accompagnement des promoteurs durant l'élaboration du plan d'affaires tandis que le Service d'aménagement analyse la conformité en regard des différentes réglementations et planifications en vigueur. De plus, le Service d'aménagement soutient également la SDPRM en ce qui concerne les besoins cartographiques et le plan d'aménagement de chacun des parcs.

Il faut aussi mentionner la participation conjointe de la SDPRM et de la MRC au comité interministériel des parcs régionaux. Deux rencontres de ce comité se sont déroulées. L'objectif de ces rencontres est de faire le suivi des ententes générales pour l'exploitation des parcs en plus de traiter les différents projets sur le territoire des parcs régionaux.

ANNEXE I - Suivi du plan d'action 2016

Parc régional du Lac Taureau	PLAN D'ACTION - 2016	SUIVI
Orientation 1 : Hébergement	Planification de l'aménagement des servitudes au camping de la Baie du Milieu Planification de la construction du pavillon sanitaire à la Baie du Milieu	Réalisée Réalisée (prise de possession partielle)
Orientation 2 : Diversification des activités	Signalisation du nouveau sentier de randonnée entre la Baie du Milieu et la Baie Dominique Travaux sur des sentiers pour le vélo de montagne au nord de la Baie du Milieu Location de canots, de kayaks et de paddle boards	Réalisée Travaux débutés (réalisés par le partenaire Amisk Aventure) Réalisée
Orientation 3 : Harmonisation Cohabitation	Amélioration des quais en location et de la descente de bateau Table d'harmonisation printemps et automne Participation au conseil d'administration de jeunes entrepreneurs Haute-Matawinie (JEHM)	Réalisées
Orientation 4 : Développement durable/ Environnement	Suivis volontaires de la qualité de l'eau du Lac Taureau	Réalisés

Parc régional de la Forêt Ouareau	PLAN D'ACTION - 2016	SUIVI
Orientation 1 : Hébergement	Élaboration du plan d'affaires en vue de l'aménagement d'un nouveau terrain de camping avec services dans le secteur du Massif.	Réalisée
Orientation 2 : Diversification des activités et interprétation du patrimoine	Inauguration du sentier éducatif : Petite rivière du Nord. Phase II de l'aménagement de la Petite Rivière du Nord.	Réalisés
Orientation 3 : Harmonisation Cohabitation	Table d'harmonisation printemps et automne Rencontre d'harmonisation des coupes forestières du Mystérieux/Toussaint Discussion avec les ministères et élaboration d'un plan d'intervention sur la chasse	Réalisées (excepté plan d'intervention sur la chasse)
Orientation 4: Mise à niveau des installations /sentiers	Réaménagement/déménagement du poste d'accueil de Grande Jetée Construction d'un nouveau hangar à bois au Pont Suspendu	Réalisés

Parc régional des Sept-Chutes	PLAN D'ACTION – 2016	SUIVI
Orientation 1 : Hébergement	Réaménagement du poste d'accueil pour l'hiver	Réalisé
Orientation 2 : Diversification	Évaluation des parois d'escalade avec la FQME	Reportée
Orientation 3 : Mise à jour des sentiers	Maintien et entretien des sentiers	Réalisé

Sentier national	PLAN D'ACTION - 2016	SUIVI
Orientation 1 : Hébergement	Prise en charge du refuge Paul-Perreault : teinture extérieure et toilette sèche à refaire Construction d'un nouveau hangar à bois au refuge Swaggin	Réalisées
Orientation 2 : Mise à niveau sentiers	Aménagement du tronçon entre la Forêt Ouareau et le Mont Ouareau Reconstruction de la passerelle du Lac Kaël Aménagement de nouvelles passerelles sur la Montagne Noire	Réalisés (excepté pour tronçon entre Forêt Ouareau et Mont-Ouareau, en attente d'un droit de passage avec privé)

Parc régional de la Chute-à-Bull	PLAN D'ACTION - 2016	SUIVI
Orientation 1 : Hébergement	Travaux d'entretien sur les bâtiments (toiture et toilettes sèches)	Réalisés
Orientation 2 : Mise à niveau de sentiers	Réfection de la passerelle principale	Réalisée
Orientation 3 : Diversification	Visite de terrain et planification du développement de la Grotte de la slide	Réalisées
Orientation 4 : Harmonisation	Installation de la nouvelle signalisation routière Nouvelle tarification harmonisée	Réalisées

Administration – Marketing - Partenariat	PLAN D'ACTION - 2016	SUIVI
	<p>Intégration du système de réservation pour l'ensemble des parcs</p> <p>Participation à la campagne marketing de Tourisme Lanaudière</p> <p>Conception et distribution d'une nouvelle carte/dépliant</p> <p>Participation au salon du plein air de Montréal</p> <p>Implication représentation : Festival faunique de Lanaudière, Association des parcs régionaux du Québec (PaRQ), Table d'harmonisation du parc national du Mont Tremblant, Conseil d'administration de l'organisme de bassin versant de la Rivière L'Assomption (CARA)</p>	<p>Réalisées</p>

ANNEXE II- Rapport des activités foncières

SECTION 1 - Rapport des activités foncières – Parcs régionaux de la Matawinie Interventions réalisées durant la période du 1^{er} janvier au 31 décembre 2016

TYPE DE DROIT	NOMBRE
Location (villégiature)	
-Baux existants avant la période Parc Taureau	49
-Bail existant Forêt Ouareau	1
- Émission de nouveaux baux	2
- Renouvellement de baux	2
- Résiliation	0
- Délocalisation	0
-Transfert	1
- Changement de bail	0
Location (abris sommaires)	
-Baux existants avant la période	0
-Émission de nouveaux baux	0
-Renouvellement de baux	0
-Résiliation	0
- Délocalisation	0
-Transfert	0
Occupation provisoire	
-Permis émis avant la période	0
-Émission de nouveaux permis	0
-Renouvellement de permis	0
Occupation sans droit	
-Dossier en traitement	0
-Fermeture de dossiers	0
Convention de droits de passage	
-Convention existante avant la période	1
-Émission de nouveaux droits	0
-Renouvellement	0
Autres	
-Révocation	
-Désistement	0

**Tableau des ventes de terrains – Parcs régionaux de la Matawinie
Interventions réalisées durant la période du 1^{er} janvier au 31 décembre 2016**

Nom du parc visé	CLIENT	Désignation	Accord du MRN	Date de l'offre	Date de l'acceptation	Montant
Parc Taureau	Sansregret Éric	Lot 69 Cadastre du canton De Masson	2013-03-21	2013-06-27	2013-07-03	Vente 3 142.24 \$ Frais 320.00 \$ <u>3 462.24\$</u>

SECTION 2 - État des revenus et des dépenses découlant de la gestion foncière des parcs régionaux de la Matawinie

Exercice terminé le 31 décembre 2016

1. Revenus (revenus provenant de la délégation de gestion des droits fonciers découlant de la LTDÉ et de ses règlements)

Revenus

Locations	42 460 \$
Ventes/plus frais d'admin sur ventes	3 462 \$
Frais de transfert de bail/ Autres frais	3 253 \$
Ouverture de dossier	219 \$
Revenus intérêts retard	\$
Intérêts de la caisse/ Autres produits	\$
Utilisation des revenus reportés	500 805 \$

Total des revenus : 550 199 \$

2. Dépenses

Dépenses

Services administratifs CM-133-2016	50 121 \$
Créances douteuses	979 \$
Investissement - Bloc sanitaire	499 099 \$
Total des dépenses	<u>550 199 \$</u>

ANNEXE III- Plan d'action 2017

Parc régional du Lac Taureau	PLAN D'ACTION - 2017
Orientation 1 : Hébergement	Mise en service du bloc sanitaire et desserte du camping avec quelques points d'eau Aménagement de nouveaux sites de camping, secteur Baie-du-Milieu
Orientation 2 : Diversification des activités	Aménagement de la plage sur la pointe pour utilisation diurne, secteur Baie-du-Milieu (projet PMVI)
Orientation 3 : Harmonisation Cohabitation	Installation de nouvelles bouées Table d'harmonisation printemps et automne Participation au conseil d'administration de jeunes entrepreneurs Haute-Matawinie (JEHM)
Orientation 4 : Développement durable/ Environnement	Suivis volontaires de la qualité de l'eau du Lac Taureau

Parc régional de la Forêt Ouareau	PLAN D'ACTION - 2017
Orientation 1 : Hébergement	Mise en œuvre du projet de camping et du bassin de baignade à Notre-Dame-de-la-Merci

Parc régional de la Forêt Ouareau	PLAN D'ACTION - 2017
Orientation 2 : Diversification des activités et interprétation du patrimoine	Réfection du chemin du Canard Blanc pour en faire un sentier multifonctionnel (vélo, traineaux à chien) et relier les secteurs du Massif et du Pont-Suspendu (programme PADF) Évaluation du potentiel et planification du sentier multifonctionnel, secteur Entrelacs, (projet PMVI)
Orientation 3 : Harmonisation Cohabitation	Table d'harmonisation printemps et automne Fermeture du chemin donnant accès au Lac Toussaint (route 347)
Orientation 4 : Mise à niveau des installations /sentiers	Construction d'un nouveau hangar à bois au refuge des Capucines Réfection des passerelles sur le sentier des Murmures Maintien et entretien des sentiers et points de vue

Parc régional des Sept-Chutes	PLAN D'ACTION – 2017
Orientation 1 : Hébergement	Évaluation du potentiel pour développer l'hébergement dans le parc (projet PMVI)
Orientation 2 : Diversification	Évaluation du potentiel pour développer une activité sur les falaises (Via ferrata, tyrolienne ou autres) (projet PMVI)
Orientation 3 : Mise à jour des sentiers	Maintien et entretien des sentiers

Sentier national	PLAN D'ACTION – 2017
Orientation 1 : Hébergement	Évaluation et poursuite des discussions avec la réserve faunique Mastigouche et Rando Qc pour la gestion du refuge Grand-Masti Construction d'un nouveau hangar à bois au refuge Bazinet
Orientation 2 : Mise à niveau sentiers	Finaliser le tronçon entre le Lac Beauchamp et le Mont Ouareau Uniformisation de la signalisation du sentier, secteur Saint-Donat et NDM Remplacement de ponceaux de bois sur certains tronçons

Parc régional de la Chute-à-Bull	PLAN D'ACTION – 2017
Orientation 1 : Hébergement	Maintien et entretien des refuges, remplacement des toilettes sèches par des toilettes au compost
Orientation 2 : Mise à niveau de sentiers	Mise à niveau du balisage et de la signalisation des sentiers
Orientation 3 : Diversification	Planification du développement de la Caverne de la slide (projet PMVI) Achat du terrain privé (caverne)

Administration
Marketing
Partenariat

PLAN D'ACTION - 2017

Intégration des tablettes et du système de gestion de paiement avec l'application Monetico Mobile + (carte de crédit et Interac) (pour les postes d'accueil sans électricité)

Participation à la campagne marketing de Tourisme Lanaudière

Rédition de la carte « EXPLOREZ » des parcs régionaux de la Matawinie

Participation au Salon du plein air de Montréal

Implication représentation : Festival faunique de Lanaudière, Association des parcs régionaux du Québec (PaRQ), Table d'harmonisation du parc national du Mont Tremblant, Conseil d'administration de l'organisme de bassin versant de la Rivière L'Assomption (CARA)