

# Société de développement des parcs régionaux de la Matawinie

**353**

**DB46.3**

Projet minier Matawinie à Saint-Michel-des-Saints

6212-08-018

## Rapport d'activités 2013



Septembre 2014

## Table des matières

Vision .....	5
Mission.....	5
Mandats .....	5
Conseil d’administration .....	6
Comité exécutif .....	7
Équipe .....	7
Bilan financier des parcs 2013 .....	8
Parc régional de la Forêt Ouareau .....	11
Parc régional des Sept-Chutes.....	16
Parc régional du Lac Taureau .....	18
Parc régional de la Chute-à-Bull .....	23
Sentier national.....	24
Autres réalisations sur l’ensemble des parcs.....	25
Promotions et marketing .....	26
Revue de presse 2013.....	28
Réseautage, représentation et concertation .....	29
ANNEXE I - Suivi du plan d’action 2013 .....	30
ANNEXE II - Suivi des actions Environnement.....	34
ANNEXE III- Rapport des activités foncières.....	35
ANNEXE IV- PLAN D’ACTION 2014 .....	37

## Mot du président

La Société de développement des parcs régionaux de la Matawinie (SDPRM) toujours en plein essor!

*D'ici dix ans, le réseau des parcs régionaux de la Matawinie deviendra un pôle incontournable en matière de récréotourisme au Québec.*

En effet, l'ensemble de nos réalisations passées incluant celles de 2013 nous permet de croire en un bel avenir pour les parcs de la Matawinie. Dès le départ, nous avons en tête un modèle de développement durable régional incluant la mise en valeur de notre réseau. Les retombées socioéconomiques qui s'en découlent sont significatives pour le milieu et participent fièrement à la création d'un fort sentiment d'appartenance de la part des résidents de la Matawinie.

La Matawinie peut s'enorgueillir de posséder un si vaste territoire comptant des centaines de lacs et de rivières ainsi que de vastes forêts. Ces dernières, encore peu développées, nous ouvrent la porte sur une multitude de possibilités.

Encore une fois, l'année 2013 a été pour les parcs une année riche en développement. Tous ces accomplissements sont réalisés grâce à la concertation du personnel, de la direction et des membres du conseil d'administration de la SDPRM qui, chacun à leur façon, font avancer à pas de géant la progression des parcs.

Enfin, un merci tout spécial à nos partenaires, la MRC de Matawinie, les municipalités, le MAMOT, le MFFP, le MDDELCC, la CRÉ Lanaudière et le CLD de la Matawinie. Grâce à leur appui indéfectible, la SDPRM a le vent dans les voiles.



Gaétan Morin  
Président

## Mot du directeur général

2013 : de nombreux projets, de nombreux changements.

Suite aux constats des dernières années, l'équipe des parcs régionaux a dû se retrousser les manches encore cette année afin de réaliser plusieurs projets et corriger certaines lacunes dans nos différents parcs.

De belles nouveautés ont été réalisées, permettant désormais d'offrir du camping sur les îles du lac Taureau et d'accueillir des voyageurs en plus grand nombre. 2013 marque également pour nous le début du travail de patrouille sur le lac Taureau.

Des véhicules récréatifs peuvent également venir nous visiter dans le secteur « Grande-Jetée » de la Forêt Ouareau.

Ces chantiers ont monopolisé nos travailleurs une bonne partie de la saison. Il faut garder aussi à l'esprit que notre réseau nécessite énormément d'entretien, que ce soit au niveau des infrastructures, des sentiers que des bâtiments. À ce niveau, plusieurs corrections ont dû être apportées afin de corriger la situation : Pensons entre autres aux travaux de réfection du pont suspendu dans la Forêt Ouareau ainsi qu'à la passerelle du voile de la mariée aux Sept-Chutes. Des travaux à première vue banals, mais qui ont quand même nécessité de bons efforts d'ingéniosité chez nos employés et fournisseurs.

La SDPRM continue son travail de réseautage et de nouveaux partenariats ont vu le jour avec certaines municipalités. Nous avons continué de nous impliquer dans le comité de création d'une association des parcs régionaux du Québec, qui devrait se concrétiser au cours de la prochaine année.

Je tiens à saluer le travail des maires sortants et à leur implication dans le développement de nos parcs régionaux. Nous avons fait des pas de géant grâce à vous. Pour ceux qui sont toujours avec nous et pour les nouveaux venus encore une fois félicitations. Je crois que notre orientation de développement continue toujours dans un bel effort de concertation entre chacune de nos municipalités, c'est un exemple plutôt rare aujourd'hui et c'est la force de la Matawinie.

Enfin, je tiens également à souligner le travail exemplaire de notre équipe. Nous avons la chance d'avoir des employés qui ont à cœur le développement de nos parcs.

A handwritten signature in blue ink, appearing to read 'Paul J. J. J.' with a stylized flourish at the end.

Directeur général

## Vision

La Matawinie deviendra un pôle incontournable au niveau du récréotourisme au Québec d'ici dix (10) ans. Elle sera un modèle de développement durable régional par la mise en valeur de son réseau de parcs régionaux et de produits et services complémentaires. Les visiteurs seront conquis par cette offre récréotouristique bien structurée, ce qui engendrera une augmentation notable de la clientèle séjournant dans la région. Cette mise en valeur générera des retombées socio-économiques significatives dans le milieu et, par ricochet, créera un fort sentiment de fierté et d'appartenance parmi ses résidents.

## Mission

La mission de la Société de développement des Parcs régionaux de la Matawinie (SDPRM) consiste à participer étroitement à la planification, au développement et à la gestion des parcs régionaux, dont la MRC de Matawinie possède la délégation de gestion en vertu des protocoles d'entente signés avec l'État. La SDPRM est un organisme de gestion qui met en œuvre des orientations et des actions en matière de planification et de développement des parcs, et ce avec le souci de favoriser un développement durable régional, par la mise en valeur du potentiel récréotouristique des parcs et des autres territoires d'intérêts (Sentier national).

## Mandats

La SDPRM gère les mandats qui lui sont confiés par la MRC de Matawinie. Notamment, la SDPRM :

- Développe des orientations et des stratégies de développement des parcs régionaux. Cette planification stratégique propose un modèle de développement fondé sur l'intégration des quatre (4) plans d'aménagement et de gestion de chacun des parcs;
- Assure la gestion des opérations des parcs, en collaboration avec la MRC de Matawinie;
- Émet des recommandations à la MRC, en matière de gestion foncière;
- Rédige un plan d'action annuel et réalise les actions qui en découlent;
- Collabore à la réalisation des plans d'aménagement et de gestion avec le service d'aménagement de la MRC;
- Prépare le rapport annuel d'activités pour approbation à son Assemblée générale annuelle et au Conseil d'administration;
- Met en place des mécanismes de concertation avec les partenaires régionaux et ministériels.

L'année 2013 fut marquée par les élections municipales au début novembre. Six (6) nouveaux élus ont fait leur entrée au conseil d'administration à la fin de l'année 2013. Nous présentons ici la composition du CA et du CE avant et après les élections.

## Conseil d'administration

De janvier 2013 à novembre 2013

Membres-votants

Gaétan Morin	Président de la SDPRM
Lyne Arbour	Directrice générale MRC de Matawinie
Julien Alarie	Maire de Notre-Dame-de-la-Merci
Atchez Arbour	Maire de Sainte-Émélie-de-l'Énergie
Gilles Coutu	Maire suppléant de Saint-Michel-des-Saints
Richard Bénard	Maire de Saint-Donat
Jocelyn Breault	Maire de Saint-Côme
Sylvain Breton	Maire d'Entrelacs
Robert W. Desnoyers	Maire de Saint-Alphonse-Rodriguez
Jocelyn Gravel	Maire de Chertsey
Eddy St-Georges	Maire de Saint-Zénon
Philippe Bienvenu	Représentant des bénéficiaires de CAAF
Denis Brochu	Représentant de Tourisme Lanaudière
France Chapdelaine	Représentante des chambres de commerce

Nouveau conseil d'administration suite aux élections

Membres-votants

Gaétan Morin	Président de la SDPRM
Lyne Arbour	Directrice générale MRC de Matawinie
Roxanne Turcotte	Maire de Notre-Dame-de-la-Merci
Atchez Arbour	Maire de Sainte-Émélie-de-l'Énergie
Réjean Gouin	Maire de Saint-Michel-des-Saints
Joé Deslauriers	Maire de Saint-Donat
Martin Bordeleau	Maire de Saint-Côme
Sylvain Breton	Maire d'Entrelacs
Robert W. Desnoyers	Maire de Saint-Alphonse-Rodriguez
Michel Surprenant	Maire de Chertsey
Richard Rondeau	Maire de Saint-Zénon
Philippe Bienvenu	Représentant des bénéficiaires de CAAF
Denis Brochu	Représentant de Tourisme Lanaudière
France Chapdelaine	Représentante des chambres de commerce

Membres observateurs

Jessy Baron	Représentant du MAMROT
Daniel Soulières	Représentant du MRN
Alain Latreille	Représentant du MDDEFP
Chantal Duval	Représentante de la CRÉ Lanaudière
Jean-François Hénault	Directeur général du CLD de la Matawinie

## Comité exécutif

De janvier 2013 à novembre 2013

Gaétan Morin	Président
Gilles Coutu	1 <sup>er</sup> Vice-président
Julien Alarie	2 <sup>e</sup> Vice-président
France Chapdelaine	Administratrice

Nouveau conseil exécutif suite aux élections :

Gaétan Morin	Président
Michel Surprenant	1 <sup>er</sup> Vice-président
Roxanne Turcotte	2 <sup>e</sup> Vice-présidente
France Chapdelaine	Administratrice

## Équipe

Directeur général	David Lapointe	
Adjointe administrative	Annie-Claude Cordeau	
Conseiller en développement territorial	Simon Degrandpré	
Coordonnateur – Parcs régionaux lac Taureau et Sept-Chutes	Francis Lacelle	
Préposés (es) à l'accueil	Christiane Poirier Nancy Rivest Colinel Veillette Diane Derasp	France Cardin Lyne Veillette Mathieu Gélinas
Manœuvres et patrouilleurs	Martin Mailloux André Paquette Michel Lamontagne Stéphane Duplessis Éric Hall	Karel Zeman André Archambault Martin Charrette Gabrielle Duplessis (stagiaire)

Les services de comptabilité, d'accueil, d'analyse de projets et de cartographie sont offerts en partenariat avec la MRC et le CLD de la Matawinie.

## Bilan financier des parcs 2013

### Parc régional de la Forêt Ouareau

Bénéfices d'exploitation	266 795 \$
Charges d'exploitation	225 485 \$

### Parc régional du Lac Taureau

Bénéfices d'exploitation	350 652 \$
Charges d'exploitation	297 339 \$

### Parc régional de la Chute-à-Bull

Bénéfices d'exploitation	73 066 \$
Charges d'exploitation	73 066 \$

### Parc régional des Sept-Chutes

Bénéfices d'exploitation	40 984 \$
Charges d'exploitation	35 101 \$

### Sentier national

Bénéfices d'exploitation	17 368 \$
Charges d'exploitation	17 275 \$

### SDPRM (administration)

Bénéfices d'exploitation	201 617 \$
Charges d'exploitation	257 787 \$

## Investissements en développement et infrastructures

<b>Parc régional de la Forêt Ouareau</b>	
➤ Aménagement d'un site de camping dans le secteur Grande-Jetée	36 843 \$
➤ Étude de faisabilité d'un pont multifonctionnel sur la rivière Ouareau	48 843 \$
➤ Construction d'un garage et d'une remise à bois dans le secteur Grande-Jetée	30 150 \$
➤ Agrandissement du garage et installation d'un système de sécurité, secteur du Massif	20 740 \$
➤ Réfection du Pont Suspendu, en partenariat avec le club motoneige de Notre-Dame-de-la-Merci	15 000 \$
<b>Sous-total</b>	<b>151 576 \$</b>
<b>Parc régional du Lac Taureau</b>	
➤ Aménagements de l'île Jaune et de l'île du Village	42 026 \$
➤ Agrandissement du camping de la Baie-du-Milieu (45 sites voyageurs)	24 375 \$
<b>Sous-total</b>	<b>66 401 \$</b>
<b>Parc régional des Sept-Chutes</b>	
➤ Reconstruction de la passerelle menant au Voile de la Mariée	12 178 \$
➤ Balisage des sentiers	2 500 \$
<b>Sous-total</b>	<b>14 678 \$</b>
<b>Sentier national</b>	
➤ Reconstruction de la passerelle du Lac Toussaint	6 000 \$
<b>Sous-total</b>	<b>6 000 \$</b>
<b>GRAND TOTAL</b>	<b>238 655 \$</b>

**TOTAL (revenus, dépenses et immobilisations)**

Total des Bénéfices d'exploitation	877 416 \$*
Total des Charges d'exploitation	832 987 \$*
Total en développement	238 655 \$

\* Ces chiffres excluent les revenus et charges d'exploitations du parc régional de la Chute-à-Bull.

## Parc régional de la Forêt Ouareau

En 2013, les actions de développement se sont concentrées principalement dans le secteur de Grande-Jetée, à Chertsey.

Un projet Volet II a permis d'y aménager un nouveau secteur de camping qui permet l'ajout de 15 sites accessible en véhicules. Les véhicules récréatifs (tentes-roulottes et roulottes) sont ciblés pour ce nouveau secteur. Le chemin réalisé dans le secteur et le grand potentiel du terrain permettra l'ajout d'une seconde phase comportant 15 sites supplémentaires et encore davantage si la demande l'exige. Avec le déménagement prochain de l'accueil à proximité de ce nouveau camping et la construction du garage, ce secteur se positionnera de plus en plus comme un pôle de services en développement pour l'entrée du parc.

Par ailleurs, on doit mentionner aussi l'amélioration de la signalisation à chacune des entrées : les entrées du Pont Suspendu et de Grande-Jetée ont maintenant une nouvelle signalisation à l'image des parcs en plus de l'ajout des panneaux touristiques officiels (panneaux bleus) pour mieux acheminer les visiteurs vers l'entrée du Massif à partir de la route 125, à Notre-Dame-de-la-Merci. Finalement, la réfection du Pont Suspendu fut réalisée en fin d'année avec la grande collaboration du club de motoneige de Notre-Dame-de-la-Merci. Ces travaux viennent revamper cette icône du parc régional qui occupe une place importante dans l'offre récréotouristique de la Forêt Ouareau.

### Projets et activités réalisés

### En images...

- **Aménagement d'un nouveau camping accessible en véhicules dans le secteur Grande-Jetée (15 sites);**
- **Nouveau garage et abris à bois.**



## Parc régional de la Forêt Ouareau (suite)

### Projets et activités réalisés

### En images...

- Installation des enseignes à l'entrée du Pont Suspendu et de Grande-Jetée.



- Réfection du Pont Suspendu.



## Parc régional de la Forêt Ouareau (suite)

### Projets et activités réalisés

### En images...

- Étude de faisabilité et plans et devis pour le pont multifonctionnel sur la rivière Ouareau. Ce projet est travaillé en collaboration avec les clubs locaux ainsi que les fédérations quads et motoneiges du Québec.



### Autres activités réalisées

### En images...

- Ouverture officielle du sentier d'hébertisme, secteur du Pont Suspendu.



## Parc régional de la Forêt Ouareau (suite)

### Bénéfices d'exploitations détaillés

Activités sur le site : Droits d'accès – été (18 %) Droits d'accès – hiver (21 %) Camping (33 %) Refuges (28 %)	112 040 \$
Quotes-parts municipales Chertsey, Entrelacs, Notre-Dame-de-la-Merci Saint-Côme, Saint-Alphonse-Rodriguez	145 820 \$
Revenus fonciers	3 396 \$
Autres	5 013 \$
<b>Total</b>	<b>266 269 \$</b>

### Achalandage

Types d'activités	2011	2012	2013
Activités estivales (Nombre de personnes)	3100	3200	3900
Activités hivernales (Nombre de personnes)	1976	3275	3300

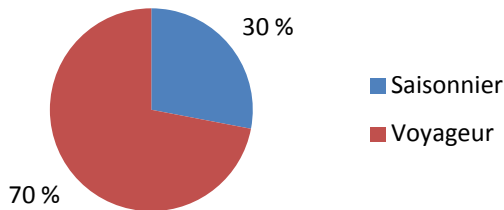
### Comparable des revenus

Revenus par activités	2011	2012	2013
Activités estivales	12 893 \$	16 554 \$	20 255 \$
Activités hivernales	12 214 \$	22 991 \$	23 161 \$
Campings	22 393 \$	31 268 \$	37 304 \$
Refuges	20 357 \$	21 152 \$	31 320 \$

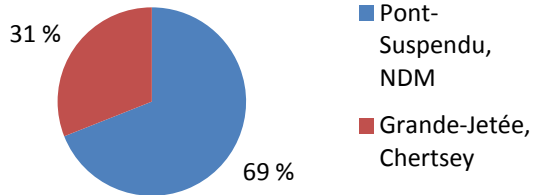
On remarque une progression intéressante des revenus entre 2011 et 2013. Le développement de l'offre d'hébergement (camping et refuge) est la principale raison qui a contribué à l'augmentation des revenus du parc régional de la Forêt Ouareau. Notamment, l'année 2013 a permis de maintenir notre présence et d'améliorer notre contrôle du secteur Grande-Jetée, à Chertsey, pour une 3<sup>e</sup> année consécutive. On note une augmentation des revenus de plus de 90 % dans le secteur de Grande-Jetée.

## Parc régional de la Forêt Ouareau (suite)

### Types de séjour (camping)



### Revenus du camping (par secteur)



Ces graphiques présentent la répartition des revenus en fonction du type de campeurs (saisonniers vs voyageurs) et en fonction des deux (2) principaux secteurs de camping du parc, soit le secteur du Pont Suspendu et le secteur Grande-Jetée. Contrairement au parc régional du Lac Taureau, la clientèle du parc régional de la Forêt Ouareau est représentée majoritairement par des voyageurs.



Point de vue vers le village de Notre-Dame-de-la-Merci, Parc régional de la Forêt Ouareau.

## Parc régional des Sept-Chutes

L'année 2013 a permis de réaliser quelques travaux de consolidation en plus de caractériser l'état des infrastructures actuelles dans le parc et les potentiels de développement.



Poste d'accueil, Parc régional des Sept-Chutes.

Voici un tableau présentant les activités et constats réalisés en 2013 ainsi que les pistes de développement pour le Parc régional des Sept-Chutes :

Activités réalisées
Consolidation
Réfection de la passerelle du Voile de la Mariée; Aménagement de trois (3) sites de camping en bordure du Lac Rémi; Installation de lits superposés dans le logement afin de le louer comme refuge; Balisage des sentiers avec balises de couleur
Animation
Activités dans le cadre du Festival faunique de Lanaudière.
Planification
Déterminer site d'hébergement en montagne et dépôt d'un projet dans le cadre du PDRF pour un nouveau belvédère au mont Barrière et sécuriser certains sentiers avec l'installation de cordages et l'aménagement d'escaliers.

## Parc régional des Sept-Chutes (suite)

### *Bénéfices d'exploitations détaillés*

Activités commerciales	24 647 \$
Quotes-parts municipales Sainte-Émélie-de-l'Énergie Saint-Zénon	15 625 \$
Autres	712 \$
<b>Total</b>	<b>40 984 \$</b>

### *Achalandage*

Type de clientèle	2010	2011	2012	2013
Nombre de visiteurs	6200	4389	4805	4720

Comme on peut le constater, la clientèle de ce parc est stable depuis quelques années. Ce parc ayant déjà connu un plus fort achalandage, il devient important de renouveler son offre d'activités afin d'exploiter tout son potentiel. L'ouverture durant la saison hivernale, prévue en 2014, et l'ajout d'hébergement en montagne sont des projets qui permettront d'augmenter l'achalandage. Depuis plusieurs années, la clientèle du parc nous passe le message dans le cahier des commentaires : *à quand l'ouverture en hiver ?*

L'hiver 2014-2015 permettra de tester le marché, car on prévoit l'ouverture pour la raquette et la location du chalet d'accueil comme refuge.

## Parc régional du Lac Taureau

L'exploitation du Parc régional du Lac Taureau est gérée par deux (2) organisations qui se partagent différents types d'activités :

- La SDPRM gère la partie du territoire située dans le TNO dont les différents sites de camping rustique en plus de la gestion des îles (depuis 2013);
- La municipalité de Saint-Michel-des-Saints assume la gestion de différentes infrastructures dont le camping municipal, les rampes de mise à l'eau, les plages municipales et la Maison du Parc.



Vue aérienne, Camping du Parc régional du Lac Taureau

En 2013, une entente fut conclue entre la SDRPM, la MRC et la municipalité de Saint-Michel-des-Saints afin d'élargir les responsabilités de la SDPRM, notamment en ce qui concerne la gestion des îles et la patrouille sur le plan d'eau. Cette année 2013 aura donc permis à la SDPRM d'explorer les avenues de développement sur le lac Taureau et d'intervenir plus efficacement avec les visiteurs et plaisanciers qui viennent profiter des attraits naturels du parc.

### ***Réalisations***

En 2013, différentes actions ont permis à la SDPRM de mettre en valeur le territoire du parc, de maximiser son offre de camping et de régler certaines problématiques. Cela s'est traduit par l'ajout de sites de camping « voyageurs » et le transfert du sentier quad dans le secteur de la Baie-du-Milieu ainsi que par une première phase d'aménagement sur l'île Jaune et l'île du Village.

## Parc régional du Lac Taureau (suite)

### Projets et activités réalisés

### En images...


- Aménagement de 45 nouveaux sites « voyageurs » dans le secteur de la Baie-du-Milieu.



- Aménagement de 13 nouveaux sites de camping sur l'île Jaune; de 2,8 km de sentiers pédestres; et de deux (2) belvédères.



## Parc régional du Lac Taureau (suite)

Projets et activités réalisés	En images...
<p>➤ 1<sup>re</sup> phase de l'aménagement de l'île du Village; plus 5,6 km de sentiers pédestres; trois (3) belvédères</p> <p>La phase II prévoit la mise en valeur du patrimoine historique de Saint-Ignace-du-Lac. Ce village inondé lors de la création du réservoir en 1931.</p>	

Autres activités de développement	DESCRIPTION
<p>2<sup>e</sup> entente avec Nerrivik Aventures, entreprise d'excursion spécialisée en kayak de mer</p>	<p>La SDPRM a renouvelé une entente avec Nerrivik Aventures dans le secteur de la Baie-du-Milieu, permettant ainsi d'offrir des activités de kayak de mer dans le Parc régional du Lac Taureau. Malgré quelques ajustements à faire sur l'harmonisation des activités motorisées et non motorisées, l'expérience a été concluante et les potentiels sont encore à développer.</p>
<p>2<sup>e</sup> phase du développement des îles</p>	<p>Un projet fut déposé au programme PDRF afin d'aménager des plates-formes de camping sur l'île de France et l'île du Village. Ces sites de camping isolés permettront de satisfaire une clientèle recherchant la quiétude et plus d'intimité.</p>
<p>Table de concertation</p>	<p>Deux (2) rencontres ont été réalisées en 2013 afin de discuter des enjeux du parc avec les acteurs locaux.</p> <p>Une amorce a été lancée avec une 1<sup>re</sup> rencontre avec les représentants de l'Association Maritime du Québec (AMQ) et de Québec Station Nautique. D'autres rencontres sont à prévoir en 2014 afin d'évaluer la possibilité d'adhérer au concept de station nautique.</p>

## Parc régional du Lac Taureau (suite)

Autres activités de développement	DESCRIPTION
<b>Centre récréotouristique du mont Renelle</b>	La Coop du mont Renelle continue ses démarches avec la SDPRM afin de développer un partenariat qui serait gagnant pour les deux (2) organisations. En 2013, plusieurs rencontres et discussions ont eu lieu afin de cibler des aménagements récréatifs (ski nordique, vélo de montagne, randonnée) qui seraient pris en charge par la SDPRM dans ce projet et qui seraient complémentaires au projet du mont Renelle. Les démarches continuent entre les deux (2) organisations.

### *Bénéfices d'exploitations détaillés*

	2010	2011	2012	2013
Quote-part				19 000 \$
Activités commerciales	67 353 \$	133 434 \$	175 673 \$	230 968 \$
Revenus fonciers	1 523 \$	52 021 \$	73 137 \$	181 211 \$
Subvention salariale	0 \$	10 702 \$	0 \$	15 976 \$
Subvention – projets			73 669 \$	
Autres	10 362 \$	7 975 \$	20 648 \$	17 613 \$
<b>Total</b>	<b>109 238 \$</b>	<b>204 132 \$</b>	<b>343 127 \$</b>	<b>350 652 \$</b>

On remarque une augmentation significative des revenus autonomes entre 2010 et 2013. La forte demande pour le camping, le développement du nombre de sites disponibles et la vente de bois et autres produits utiles aux campeurs sont les principales raisons qui expliquent ces résultats positifs. Les revenus autonomes ont pratiquement quadruplé entre 2010 et 2013.

Par ailleurs, il faut préciser qu'en 2013 une première quote-part municipale a été versée par le TNO et la municipalité de Saint-Michel-des-Saints pour la gestion du parc régional du Lac Taureau.

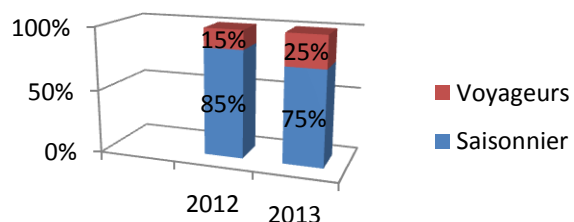
## Parc régional du Lac Taureau (suite)

### Achalandage

Taux d'occupation pour  
la clientèle saisonnière en 2013

Secteur	Disponibles	Utilisés
Baie du Milieu	147	93 %
Baie des Embranchements	50	94 %
Baie du Poste	81	95 %

Pourcentage des revenus en fonction  
du type de clientèle



Comme on peut le constater dans les schémas précédents, on remarque une demande très élevée pour le camping saisonnier. Malgré tout, les données démontrent une certaine croissance de la clientèle « voyageur ». En 2013, 45 nouveaux sites voyageurs ont été aménagés dans le secteur de la Baie-du-Milieu en plus des 13 nouveaux sites de l'île Jaune. Les signes sont donc encourageants pour le développement de ce créneau. En effet, l'administration du parc est consciente que le développement de nouveaux sites pour les voyageurs sera profitable pour augmenter les retombées touristiques dans la région.

## Parc régional de la Chute-à-Bull

La municipalité de Saint-Côme assume la gestion des opérations du Parc régional de la Chute-à-Bull.

Le Parc régional de la Chute-à-Bull présente déjà une offre bien développée et structurée sur un territoire limité. C'est ainsi qu'en 2013, les efforts furent consentis afin de maintenir et entretenir les équipements en place.



### *Bénéfices d'exploitations détaillés*

Activités commerciales Visiteurs (9 110 \$) Location de refuges (16 490 \$)	25 600 \$
Contribution municipale (Saint-Côme)	47 466 \$
<b>TOTAL</b>	<b>73 066 \$</b>

### *Achalandage*

#### Fréquentation 2011-2012-2013

Type de clientèle	2011	2012	2013
Visiteurs - Randonnées	4 253	5 132	3 050
Visiteurs - Refuges	783	715	650
<b>TOTAL :</b>	<b>5 036</b>	<b>5 847</b>	<b>3 700</b>

## Sentier national

L'année 2013 fut une année de consolidation et de planification pour le Sentier national. La priorité identifiée par le comité intermunicipal fut la planification du sentier entre Saint-Donat et Notre-Dame-de-la-Merci. Ce tronçon représente la section manquante pour compléter le Sentier national sur tout le territoire de la Matawinie.



Point de vue du 1<sup>er</sup> Lac Castor, Sentier des Contreforts

Depuis 2012, les municipalités impliquées assument l'entretien du sentier par le biais des employés municipaux (service des travaux publics, des parcs, etc.). Avec les élections municipales à la fin de 2013, ce mode de fonctionnement sera réévalué en 2014.

Avec plus de 170 km de longueur, ce grand projet du Sentier national ne pourrait survivre sans l'appui indéfectible des bénévoles. Une rencontre aura lieu au printemps 2014 afin de reconnaître leur travail colossal.

### ***Bénéfices d'exploitations détaillés***

Activités commerciales Refuges (91 %) Camping (8 %) Autres (1 %)	10 367 \$
Quotes-parts municipales TNO	7 000 \$
Subvention salariale	0 \$
<b>TOTAL</b>	<b>17 367 \$</b>

## Sentier national (suite)

Actions réalisées et orientations
<b>Coordination</b>
<ul style="list-style-type: none"><li>➤ Deux (2) rencontres du comité intermunicipal du Sentier national;</li><li>➤ Mise à jour et recrutement des bénévoles;</li><li>➤ Suivi et répartition du travail à la suite de la réception des rapports d'entretien des bénévoles.</li></ul>
<b>Actions</b>
<ul style="list-style-type: none"><li>➤ Réfection de la passerelle au lac Toussaint (dans la Forêt Ouareau);</li><li>➤ Réalisation d'une planification du tracé entre Saint-Donat et Notre-Dame-de-la-Merci (projet PAIR);</li><li>➤ Achat et installation de plusieurs balises, en collaboration avec les bénévoles et les municipalités.</li></ul>

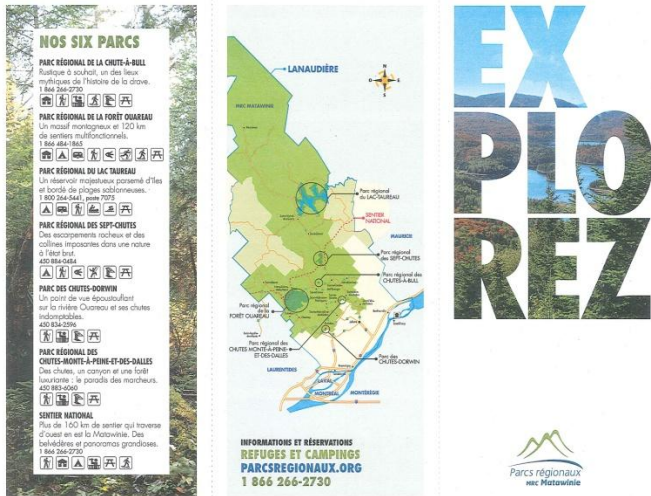
### Autres réalisations sur l'ensemble des parcs

- Démarche pour le transfert vers une plate-forme de réservation en ligne (reservationcamping.ca). Ce projet se concrétisera en 2014;
- Signature d'une entente avec l'entreprise Nerrivik Aventures pour le Parc régional du Lac Taureau;
- Création d'une nouvelle carte napperon pour les visiteurs du Parc régional du Lac Taureau;
- Entente de partenariat : Au Canot Volant, Kabania, Nerrivik Aventure;
- Démarche de partenariat avec de nouvelles entreprises ou associations : Club d'Escalade de Lanaudière, Aventure Eco-MONDE;
- Adoption du nouveau plan d'aménagement et de gestion du Parc régional du Lac Taureau;
- Mise à jour et modification du règlement 140-3-2013 encadrant la pratique des activités récréotouristiques sur le territoire des Parcs régionaux de la Matawinie

## Promotions et marketing

En partenariat avec le CLD de la Matawinie, la SDPRM a réalisé diverses actions toujours dans l'objectif de promouvoir l'offre de service des parcs régionaux et d'améliorer son image de marque ainsi que sa notoriété. Voici les principales actions réalisées :

- Ouverture officielle du sentier d'hébertisme;
- Mandat avec une firme spécialisée afin de doter les parcs d'une nouvelle image marketing.



- Une (1) publicité dans le Guide touristique de Lanaudière en partenariat avec le CLD Matawinie et les autres parcs régionaux de la Matawinie; imprimé à plus de 100 000 copies, les guides touristiques sont distribués dans tous les lieux d'accueil touristique de la région et du Québec.

- Campagne promotionnelle avec Tourisme Lanaudière. Imprimée à plus de 400 000 copies, la brochure d'été est encartée dans les médias nationaux, comme le Journal de Montréal et La Presse. De plus, cette campagne est en lien avec le web, campagne AdWords et médias sociaux.



**Parcs de la Matawinie**  
MRC MATAWINIE

Le réseau des parcs de la Matawinie est LA destination pour vous imprégner de la nature riche et verdoyante de Lanaudière cet été. Pas moins de 6 parcs régionaux, en plus du Sentier national, vous offrent des circuits de randonnée pour tous les goûts. Sauvez-vous de la routine et optez pour un hébergement en refuge ou en camping sauvage. Retour aux sources garanti.

[parcsregionaux.org](http://parcsregionaux.org)  
450 883-2730 | 1 866 266-2730



**Nerrivik Aventures**  
SAINT-MICHEL-DES-SAINTS

Véritable icône de Lanaudière, le majestueux Lac Taureau vous dévoile tous ses charmes cet été alors que Nerrivik Aventures vous invite à parcourir cet immense plan d'eau à bord d'un kayak de mer. Une occasion parfaite d'exercer votre coup de pagaie grâce à des excursions guidées. Une balade au fil de l'eau qui vous imprègnera de la beauté sauvage de ce lieu grandiose.

[nerrivikaventures.com](http://nerrivikaventures.com)  
450 867-1899



**Tourisme des Moulins**  
MRC LES MOULINS

Besoin d'évasion à proximité de la ville? Le secteur de Terrebonne vous propose des pistes à cachet unique. Découvrez les mille et une facettes de la Trans-Terrebonne qui vous mènera de la ville à la forêt. Circuit fleuri, au bord de l'eau ou à savoir patrimonial, le parapole de circuits cyclables offerts vous en mettra plein la vue! À Maxouche, le parc du Grand-Coteau vous fera découvrir des sentiers et des pistes cyclables boisées à proximité de plusieurs plans d'eau. À vos guidons!

[tourismedesmoulins.com](http://tourismedesmoulins.com)  
450 964-0681 | 1 866 964-0681

Savourez la joie de vous retrouver avec vos proches, loin de la routine en plein cœur de la nature, confortablement installés dans l'un de nos chaleureux chalets. Les pieds dans l'eau, au bord d'un lac des plus paisibles, profitez pleinement des doux rayons de la saison chaude et de tous ses petits et grands bonheurs!



**Camp Mariste** | RAWDON

À la recherche d'un chalet pour une escapade remplie des charmes de la nature? Planifiez votre séjour au Camp Mariste! Avec la diversité de son offre, vous trouverez à coup sûr celui qui vous convient. Pouvant accueillir de 4 à 50 personnes, les chalets offrent accès à une foule d'activités ludiques!

[campmariste.qc.ca](http://campmariste.qc.ca)  
450 834-6383



**Société de Récrétourisme**  
Pôle Berthier

Une expérience cyclable hors du commun de 80 km vous donne rendez-vous au cœur d'un décor bucolique et champêtre. En selle sur votre vélo, sillonnez campagnes et villages en plus de parcourir les magnifiques lacs de Berthier grâce au service d'un bateau pesseur!

[poleberthier.com](http://poleberthier.com)  
450 836-0410 | 1 877 836-0410



**Chalets du Lac Grenier**  
CHERTSEY

Pour une expérience empreinte de quiétude en symbiose avec la nature, on vous propose un chalet romantique, classifié 4 étoiles, situé sur une île privée. Vous trouverez confort et dépaysement grâce à une gamme de chalets au charme rustique adaptés à tous vos besoins. Deux d'entre eux sont notamment en mesure d'accueillir des personnes à mobilité réduite.

[lacgrenier.com](http://lacgrenier.com)  
514 982-9797 | 1 877 982-9797



**Havre Familial** | SAINTE-BÉATRIX

Situé en montagne sur un site enchanteur, ce centre de vacances 4 étoiles est spécialisé en activités plein air. Formule de type tout inclus en auberge ou formule autocuisine en chalet, le Havre Familial vous accueille aussi à la journée. Au menu: du répit pour les parents et plaisir garanti pour les enfants!

[havrefamilial.com](http://havrefamilial.com)  
450 883-2271 | 1 888 883-2271



**Traverse Sorel-Tracy**  
Saint-Ignace-de-Loyola

Joignez l'utile à l'agréable en prolongeant votre balade en moto, en auto ou à vélo grâce aux traversiers. En 10 minutes vous changez de région touristique, passant de Lanaudière à la Montérégie ou inversement. Partenaire de la Route verte, la traverse vous offre une pause rafraîchissante sur le fleuve entre deux parcours cyclables. Départs aux 30 minutes le jour et aux 60 minutes en soirée et le nuit. Tarifs abordables. Montez à bord pour voir!

[traversiers.com](http://traversiers.com)  
[m.traversiers.com](http://m.traversiers.com)  
1 877 787-7483 # 4

6 | FORFAITS plein air | Idées vacances 2012

Idées vacances 2012 | FORFAITS plein air | 7

## Revue de presse 2013

Titre	Sujet	Médias	Date
La Matawinie : jouer dans la neige	Parc régional de la Chute-à-Bull	La Presse Lapresse.ca	16 janvier 2013 16 janvier 2013
Lanaudière : une réserve de bonheur pour les marcheurs	Parcs régionaux : Chute-Monte-à-Peine-et-des-Dalles, Chute-à-Bull, chute Dorwin, Sentier national et Forêt Ouareau	l'Action.com	9 juillet 2013
Un nouveau sentier d'hébertisme dans la Forêt Ouareau	Sentier d'hébertisme	L'Action.com	8 juillet 2013
Parc régional des Sept-Chutes souffle ses 35 chandelles	35 <sup>e</sup> du parc	l'Action.com Journal l'Action	26 août 2013 28 août 2013
Parc régional des Sept-Chutes souffle ses 35 chandelles	35 <sup>e</sup> du parc	Revue Chambre de commerces de la Haute-Matawinie	septembre 2013
Bol d'air frais en transport en commun	Sentier national Forêt Ouareau	Magazine Espaces Espaces.ca	Mai 2013
Lac Taureau : une nouvelle entente signée	Entente de gestion tripartite	l'Action.com Journal l'Action	8 octobre 2013 16 octobre 2013
Lac Taureau : une nouvelle entente signée	Entente de gestion tripartite	Journal de Joliette	29 septembre 2013
35 places à découvrir au Québec	Lac Taureau	Magazine L'Actualité	16 juillet 2013
Matawinie : l'hiver en quatre temps	Chute-à-Bull	La Presse Lapresse.ca	16 janvier 2013
Le lac Taureau en camping sauvage	Lac Taureau	Journal de Montréal	21 mai 2013
Lanaudière	Forêt Ouareau et Sentier national	Magazine Espaces Espaces.ca	Mai 2013
Parc régional du Lac Taureau	Camping et places Sentier de la Baie Dominique	Magazine Géo Plein air Géopleinair.com	Mars-avril 2013
Parc régional de la Forêt Ouareau	Randonnée et camping	Magazine Géo Plein air Géopleinair.com	Mars-avril 2013
Nouvelles des régions	Lanaudière – sentier de l'Intercentre	Marche et randonnée	Hiver 2014

## Réseautage, représentation et concertation

En cours d'année, la SDPRM a participé à plusieurs rencontres. Entre autres, elle a participé au conseil d'administration provisoire de l'Association des parcs régionaux du Québec (APRQ). Cinq (5) rencontres de ce comité ont permis de continuer les démarches afin de structurer cette nouvelle association qui aura comme mandat de représenter les parcs régionaux du Québec auprès des différents paliers de gouvernements. Cette association se penchera sur certaines problématiques ou certains enjeux touchants les parcs régionaux.

Dans un autre ordre d'idée, la SDPRM a organisé et animé deux (2) rencontres de la Table de concertation du Parc régional du Lac Taureau. Ces rencontres favorisent le partage des préoccupations locales et la prise en charge du milieu. Dans un contexte de parc habité comme le Lac Taureau, il devient incontournable d'impliquer la communauté dans un tel projet afin que le parc puisse prendre des assises solides.

### PARTENARIAT ET COLLABORATION

Le déploiement des activités de la SDPRM ne pourrait se faire sans la collaboration étroite de la MRC de Matawinie et du CLD de la Matawinie. Grandement impliqués dans l'analyse des projets d'affaires qui sont déposés dans les parcs régionaux, le Service d'aménagement de la MRC et le CLD de la Matawinie soutiennent la SDPRM et les promoteurs dans l'élaboration de leur projet. Ce partenariat permet d'échanger expertise et connaissance en matière d'aménagement et de développement économique. Le rôle du CLD se concentre principalement dans l'accompagnement des promoteurs durant l'élaboration du plan d'affaires tandis que le Service d'aménagement analyse la conformité en regard des différentes réglementations et planifications en vigueur. De plus, le Service d'aménagement soutient également la SDPRM en ce qui concerne les besoins cartographiques.

Il faut aussi mentionner la participation conjointe de la SDPRM et de la MRC au comité interministériel des parcs régionaux. En 2013, deux (2) rencontres du comité se sont tenues. L'objectif de ces rencontres est de faire le suivi des ententes générales pour l'exploitation des parcs en plus de traiter les différents projets privés sur le territoire des parcs régionaux.

Les inspecteurs du territoire non organisé (TNO) sont également impliqués, principalement au Parc régional du Lac Taureau. Ils sont notamment responsables de l'application du règlement 140-3-2013, encadrant la pratique des activités récréotouristiques sur le territoire des parcs régionaux de la Matawinie. Ils contribuent également de manière ponctuelle à des rencontres de planification du développement des différents secteurs d'activités du Parc régional du Lac Taureau. En 2014, on prévoit la nomination des patrouilleurs de la SDPRM afin d'appliquer le règlement des parcs. Cela permettra d'améliorer nos interventions et notre contrôle des activités sur le territoire des parcs.

## ANNEXE I - Suivi du plan d'action 2013

Parc régional du Lac Taureau	PLAN D'ACTION - 2013	SUIVI
<b>Orientation 1 : Hébergement</b>	Développement des îles, PHASE I <ul style="list-style-type: none"> <li>– 12 sites de camping, île Jaune;</li> <li>– Sentiers pédestres;</li> <li>– Mise en valeur du milieu humide, île Jaune;</li> <li>– Mise en valeur des vestiges de Saint-Ignace, île du Village.</li> </ul>	Réalisé
	Ajout de 30 sites de camping (voyageurs), secteur Baie-du-Milieu	Réalisé
	Supporter les projets privés cadrant avec l'étude de concept	Étude en cours en 2014
	Bloc sanitaire et ajout des services (électricité, eau, égout) dans le secteur Baie-du-Milieu, étude de coûts et phase planification	Reporté
	Planification mise en valeur Pointe-Fine et Maison du Parc : à définir avec la municipalité	Reporté
<b>Orientation 2 : Diversification des activités et interprétation du patrimoine;</b>	Mise en valeur de l'île du Village et de l'île Jaune : aménagements de camping et sentiers	Réalisé
	Planification d'un programme d'animation et d'interprétation dans les parcs	Reporté
<b>Orientation 3 : Harmonisation - Cohabitation</b>	Transfert du sentier quad, secteur Baie-du-Milieu	Réalisé
	Démarche pour l'implantation d'une station nautique	Démarche en cours
	Signature du protocole avec la municipalité de Saint-Michel-des-Saints	Réalisé
<b>Orientation 4 : Développement durable</b>	Projet de protection et revitalisation des rives du réservoir, en partenariat avec le TNO	Réalisé
	Veille sur la qualité de l'eau avec le programme du MDDEFP « réseau de surveillance volontaire des lacs »	Reporté en 2014

Parc régional de la Forêt Ouareau	PLAN D'ACTION - 2013	SUIVI
<b>Orientation 1 : Hébergement</b>	Développement de 15 sites de camping dans le secteur Grande-Jetée : projet Volet II 2013 Amélioration de la gestion des eaux usées dans le secteur du camping du Pont Suspendu Aménagement de puits filtrants	Réalisé Réalisé (service de pompe mobile)
<b>Orientation 2 : Diversification des activités et interprétation du patrimoine</b>	Modifier le poste de préposée à l'accueil et embauche d'une préposée/patrouille avec compétence en animation pour concevoir un programme d'animation au secteur du Massif.	Réalisé, sauf programme d'animation
<b>Orientation 3 : Harmonisation - Cohabitation</b>	Démarche avec les chasseurs du secteur Grande-Jetée afin d'améliorer la cohabitation (programme « La forêt, je la partage »). Étude de faisabilité pour la réalisation d'un pont multifonctionnel sur la rivière Ouareau permettant de relier le secteur Grande-Jetée et Grande-Vallée projet en partenariat avec les acteurs régionaux : FQCQ, FQCMQ, table VHR	En cours Réalisé
<b>Orientation 4 : Mise à niveau des installations</b>	Aménagement de deux remises-conteneurs dans le secteur du Massif et de Grande-Jetée Acquisition d'un quad pour la patrouille du secteur Grande-Jetée Reconstruction de la passerelle du lac Toussaint Amélioration des installations septiques au Pont-Suspendu et à la Grande-Jetée	Réalisé, sauf pour les installations septiques.

Parc régional des Sept-Chutes	PLAN D'ACTION - 2013	SUIVI
	<ul style="list-style-type: none"> <li>➤ <b>Hébergement</b> : Évaluation de l'aménagement de six (6) emplacements de camping sauvage près du Lac Rémi. Évaluation de la possibilité d'offrir le chalet du poste d'accueil comme refuge pour des groupes (demande du club d'escalade)</li> </ul>	Réalisé, chalet disponible en 2014
	<ul style="list-style-type: none"> <li>➤ Mise à niveau des installations : reconstruction du belvédère de la chute du voile de la mariée</li> <li>➤ Amélioration de la signalisation dans les sentiers et sur la route 131</li> </ul>	Réalisé

Sentier national	PLAN D'ACTION - 2013	SUIVI
	<ul style="list-style-type: none"> <li>➤ Projet de planification afin de compléter le Sentier national entre Saint-Donat et Notre-Dame-de-la-Merci (financé par le programme PAIR, CRNNT Lanaudière)</li> </ul>	Réalisé
	<ul style="list-style-type: none"> <li>➤ Signature de la nouvelle entente pour le développement et l'entretien du Sentier national</li> </ul>	Réalisé, en cours de révision pour 2015
	<ul style="list-style-type: none"> <li>➤ Suivi de l'entretien avec les répondants municipaux et les parrains (bénévoles)</li> <li>➤ Réparation des passerelles du Toussaint et des Contreforts</li> </ul>	Réalisé Réalisé pour le Toussaint

Administration Marketing Partenariat	PLAN D'ACTION - 2013	SUIVI
	➤ Améliorations du site internet afin de le rendre plus convivial et plus efficace pour la clientèle	Réalisé, printemps 2014
	➤ Participation au Salon plein air de Montréal avec les partenaires	Réalisé
	➤ Campagne estivale de Tourisme Lanaudière	Réalisé
	➤ Ententes avec Nerrivik Aventures et Kabania	Réalisé

## ANNEXE II - Suivi des actions Environnement

Problématiques/enjeux	Conséquences	Actions à venir en 2013	Suivi
Présence de squatters sur les îles et de plusieurs campeurs dans la bande riveraine	Détérioration des milieux naturels (arbres coupés)	Nettoyage et mise en valeur de l'île du Village (aménagement de belvédères et sentiers); Stagiaire en interprétation du patrimoine.	Réalisé  Réalisé
	Érosion des berges (utilisation abusive des plages pour le camping)	Projet de renaturation des berges par le TNO, réalisé en partenariat avec la SDPRM.	Réalisé, secteur BDM
	Plusieurs comportements délinquants des visiteurs	Patrouille SDPRM et actions de sensibilisations accrues sur le lac.	Réalisé
Qualité de l'eau		Veille sur la qualité de l'eau en partenariat avec l'APLT, le TNO et la municipalité de Saint-Michel-des-Saints (programme du MDDEFP).	Reporté en 2014
Dépôts sauvages des déchets	Pollution et dégradation des milieux naturels	Transfert du site des TNO moins nuisible pour l'entrée du parc.	Réalisé

## ANNEXE III- Rapport des activités foncières

### SECTION 1 - Rapport des activités foncières au Parc régional du Lac Taureau Interventions réalisées durant la période du 1<sup>er</sup> janvier au 31 décembre 2013

TYPE DE DROIT	NOMBRE
<b>Location (villégiature)</b>	
-Baux existants avant la période	53
- Émission de nouveaux baux	0
- Renouvellement de baux	0
- Résiliation	0
- Délocalisation	0
-Transfert	0
- Changement de bail	0
<b>Location (abris sommaires)</b>	
-Baux existants avant la période	0
-Émission de nouveaux baux	0
-Renouvellement de baux	0
-Résiliation	0
- Délocalisation	0
-Transfert	0
<b>Occupation provisoire</b>	
-Permis émis avant la période	0
-Émission de nouveaux permis	0
-Renouvellement de permis	0
<b>Occupation sans droit</b>	
-Dossier en traitement	0
-Fermeture de dossiers	0
<b>Convention de droits de passage</b>	
-Convention existante avant la période	0
-Émission de nouveaux droits	0
-Renouvellement	0
<b>Autres</b>	
-Révocation	1
-Désistement	1
	<u>Total : 53</u>

**SECTION 2 – État des revenus et des dépenses découlant de la gestion foncière  
du Parc régional du Lac Taureau et du Parc régional de la Forêt Ouareau**

**Exercice terminé le 31 décembre 2013**

**1. Revenus (revenus provenant de la délégation de gestion des droits fonciers découlant de la LTDÉ et de ses règlements)**

**Revenus**

Locations	82 356.17 \$
Ventes	77405.82 \$
Frais de transfert de bail	0,00 \$
Ouverture de dossier	318,00 \$
Revenus intérêts retard	0,33 \$
Intérêts de la caisse	1 497.00 \$

**Total des revenus :** 161 577.32\$

**2. Dépenses**

**Dépenses**

Services administratifs <sup>1</sup>	37 871,00 \$
--------------------------------------	--------------

**Total des dépenses** 37 871,00 \$ \$

<sup>1</sup> Ce montant représente une allocation mensuelle de 3 156,00 \$ payée par la SDPRM à la MRC pour les services administratifs. Le surplus est affecté aux budgets d'exploitation des parcs concernés par la gestion foncière.

## ANNEXE IV- PLAN D'ACTION 2014

Parc régional du Lac Taureau	PLAN D'ACTION - 2014
<b>Orientation 1 : Hébergement</b>	Projet déposé au PDRF : aménagements de 15 plates-formes de camping sur les îles (secteur île de France et île du Village)
<b>Orientation 2 : Diversification des activités et interprétation du patrimoine :</b>	Mise en valeur et création d'un circuit pédestre patrimonial sur l'île du village Mont-Renelle : partenariat pour amélioration des sentiers existants. Amélioration de l'offre de randonnée dans le secteur de la Baie-du-Milieu (raccordement du sentier de la Baie-Dominique au camping de la BDM et à l'auberge du Lac Taureau).
<b>Orientation 3 : Harmonisation - Cohabitation</b>	Poursuivre la démarche pour le développement de la station nautique.
<b>Orientation 4 : Développement durable/ Environnement</b>	Veille sur la qualité de l'eau. Acquisition d'un bateau patrouille et amélioration de la patrouille sur le lac.

Parc régional de la Forêt Ouareau	PLAN D'ACTION - 2014
<b>Orientation 1 : Hébergement</b>	Projet déposé au PDRF : aménagements de 15 sites de camping au 1 <sup>er</sup> lac du Castor, secteur contreforts.
<b>Orientation 2 : Diversification des activités et interprétation du patrimoine</b>	Création d'un projet de sentier éducatif et de pêche familial sur la Rivière du Nord (Chertsey) Entente avec les scouts pour le 3 <sup>e</sup> lac du Castor

<b>Parc régional de la Forêt Ouareau</b>	<b>PLAN D'ACTION - 2014</b>
<b>Orientation 3 : Harmonisation - Cohabitation</b>	Relance de la table de concertation. Démarche de cohabitation avec les chasseurs.
<b>Orientation 4 : Mise à niveau des installations /sentiers</b>	Ajout d'un patrouilleur, secteur Grande-Vallée et rebalisateur des sentiers.

<b>Parc régional des Sept-Chutes</b>	<b>PLAN D'ACTION – 2014</b>
<p>Aménagement d'un belvédère au mont-barrière et de trois (3) plates-formes de camping au lac Rémi.</p> <p>Réfection de passerelles, escaliers et installation de cordage pour sécuriser certains sentiers.</p> <p>Ouverture du poste d'accueil comme refuge.</p> <p>Ouverture du parc en hiver.</p>	

<b>Sentier national</b>	<b>PLAN D'ACTION - 2014</b>
<p>Poursuite du travail d'entretien du sentier en collaboration avec les municipalités.</p> <p>Proposition d'une nouvelle entente pour 2015 avec quote-part des municipalités.</p> <p>Organisation de la rencontre des bénévoles du sentier national avec la municipalité hôte.</p> <p>Suivis du projet de raccordement, secteur Notre-Dame-de-la-Merci – Saint-Donat.</p>	

**Administration –  
Marketing - Partenariat**

**PLAN D'ACTION - 2014**

Campagne marketing avec Tourisme Lanaudière.

Nouvelle image du site web.

Suivi des dossiers de coupes forestières avec le MRN concernant les parcs (PAFI).

Participation à quelques salons et événements.

Lancement d'un nouveau site de réservation en ligne ([reservationcamping.ca](http://reservationcamping.ca)).

Mise à jour du plan d'aménagement et de gestion de la Forêt Ouareau.