

OCCUPATION ET UTILISATION DU TERRITOIRE PREMIÈRE NATION INNUE DE BETSIAMITES



PLAN DE LA PRÉSENTATION

- **Occupation ancestrale**
 - ✓ Occupation millénaire et patrimoine innu
 - ✓ Cartographie historique
 - ✓ Utilisation des bassins versants

- **Occupation contemporaine**
 - ✓ Étude sur l'occupation et l'utilisation du territoire par le CAM
 - ✓ Réserve de castor Bersimis
 - ✓ Consultation auprès des aînés sur certaines zones limitrophes

OCCUPATION ANCESTRALE

➤ Occupation millénaire

Sur la Côte-Nord, les premières populations humaines remontent à près de 8000 ans (période archaïque).

La distinction des ancêtres des Montagnais apparaît il y a 2000 ans.

Contacts avec les Montagnais et les Euro-Canadiens débutent entre les années 1500-1600.



OCCUPATION ANCESTRALE

➤ Patrimoine Innu

Présence de sites archéologiques connus (fouilles sur le littoral et dans le cadre de projets hydroélectriques).



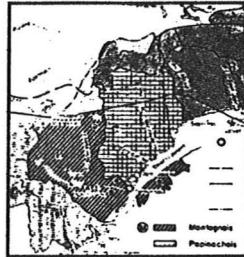
Potentiel archéologique très important sur la Côte-Nord.

Préoccupation majeure pour la protection du patrimoine.



OCCUPATION ANCESTRALE

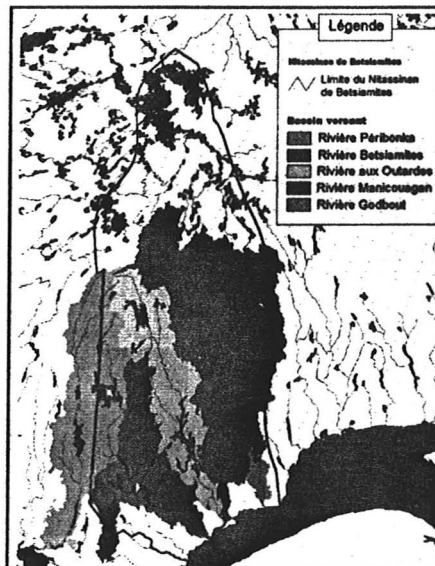
➤ Cartographie historique



OCCUPATION ANCESTRALE

Les bassins versants : un mode d'occupation du territoire

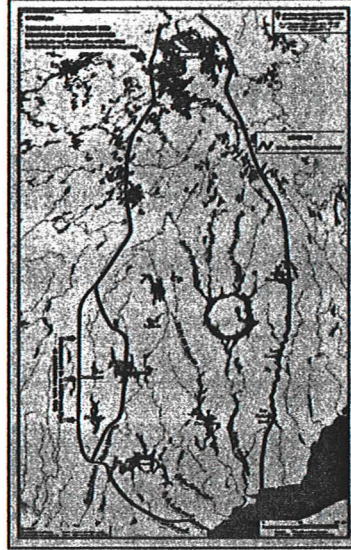
- Répartition du territoire en grands groupes familiaux selon les bassins versants
- Lieux de rassemblement et d'échanges à la tête et à l'exutoire des bassins
- Déplacements facilités par les principaux cours d'eau qui forment les bassins



OCCUPATION CONTEMPORAINE

Étude sur l'occupation et l'utilisation du territoire par le Conseil des Atikamekw et des Montagnais

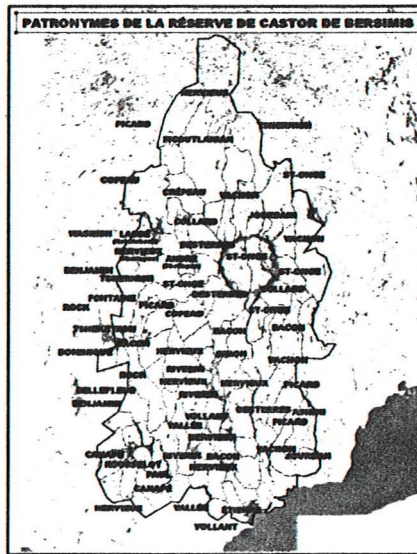
- **Consultations des aînés et des utilisateurs du territoire et cartographie du territoire de Betsiamites pour l'utilisation contemporaine (approx. 1900 à 1982)**



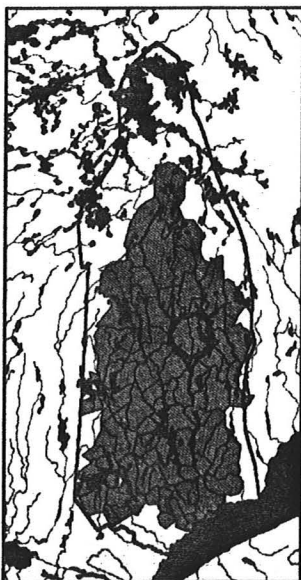
OCCUPATION CONTEMPORAINE

- **Localisation des principaux territoires familiaux touchant la réserve de castor Bersimis**

Adaptation de la carte 11: Patronymes associés à des territoires de chasse familiaux avant 1945 de la recherche sur l'occupation et l'utilisation du territoire, 1983



OCCUPATION CONTEMPORAINE



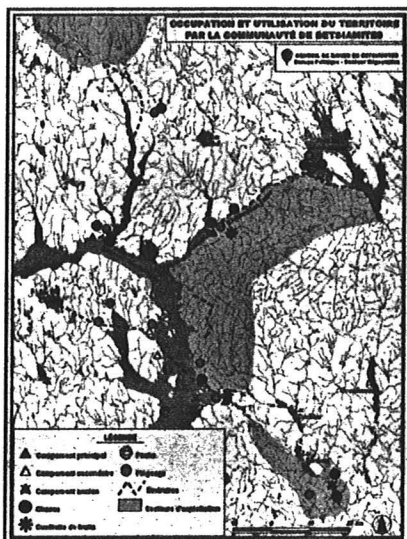
➤ **Création de la réserve de castor Bersimis en 1951 (partie de la réserve Péribonka 1941)**

- Baisse des populations de castors (inventaires des cabanes et arrêt temporaire du piégeage)
- Droit exclusif de piégeage

➤ **Nitassinan de Betsiamites**

- Ententes informelles avec Essipit et Mashteuiatsh pour régler les chevauchements dans le cadre des revendications territoriales globales

OCCUPATION CONTEMPORAINE



➤ **Consultation auprès des aînés sur certaines zones limitrophes**

Ex: Réservoir Manicouagan, rivière Hart Jaune et Petit lac Manicouagan

- Aires d'exploitation
- Itinéraires
- Sites de campement
- Sites de prélèvement

(Voir la grande carte)

**Titulaires et utilisateurs des lots de trappe localisés
dans la zone sud est de la réserve à castor de Bersimis
(Rivière Toulnostouc)**

Lot # 106	Victor St-Onge ;	Lac Barbel, Perdrix Blanche
Lot # 107	Charles Dominique St-Onge ;	Petit lac Manicouagan, Raudot
Lot # 110	Raphaël St-Onge (Mathieu) ;	Rivière Hart-Jaune, Jeannine
Lot # 114	Georges Vachon ;	Lacs Dechêne, Bardoux, Grandmesnil
Lot # 113	Edgar St-Onge ;	Lac Dechêne et l'île René-Levasseur Est
Lot # 122	Casimir Picard ;	Lacs Fortin, Caron et Brûlé
Lot # 121	Lionel Bacon (Maurice) ;	Lacs Aguenier, Lemay et Mauvais Bois
Lot # 130	Adrien Vachon ;	Lac St-Pierre et réservoir Manic 3
Lot # 136	Josaphat Labbé ;	Lacs Bouffard, Fléché et Ste-Anne
Lot # 149	Jos. Henri Picard ;	Rivière Toulnostouc Est, Lac Ste Anne
Lot # 150	Marcel Picard et Pierre Picard ;	Rivière Godbout ouest et lac La Loutre
Lot # 157	Henri Vachon.	Rivière Franquelin, Dionne et La Loutre