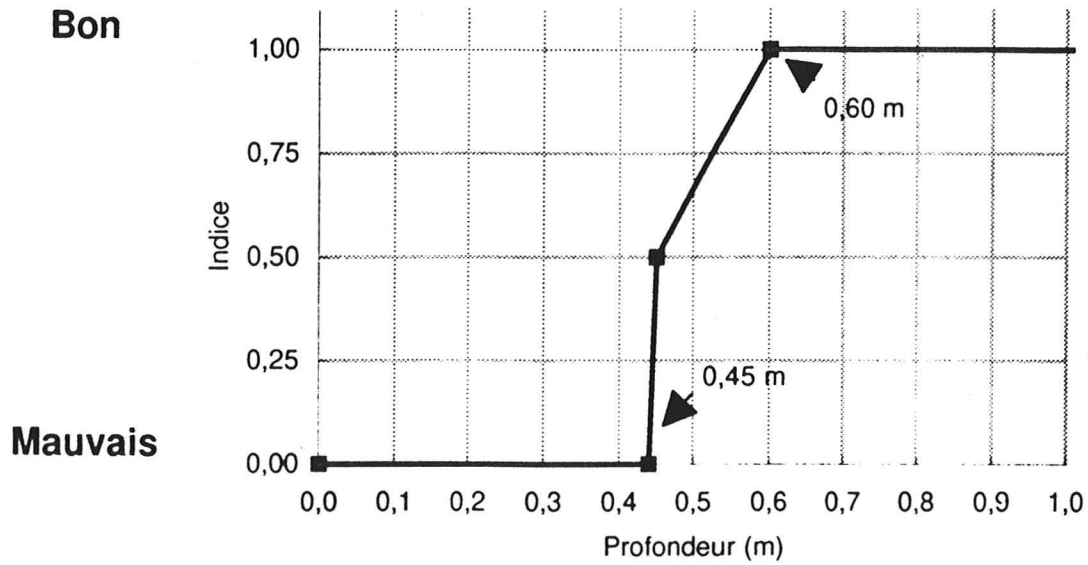


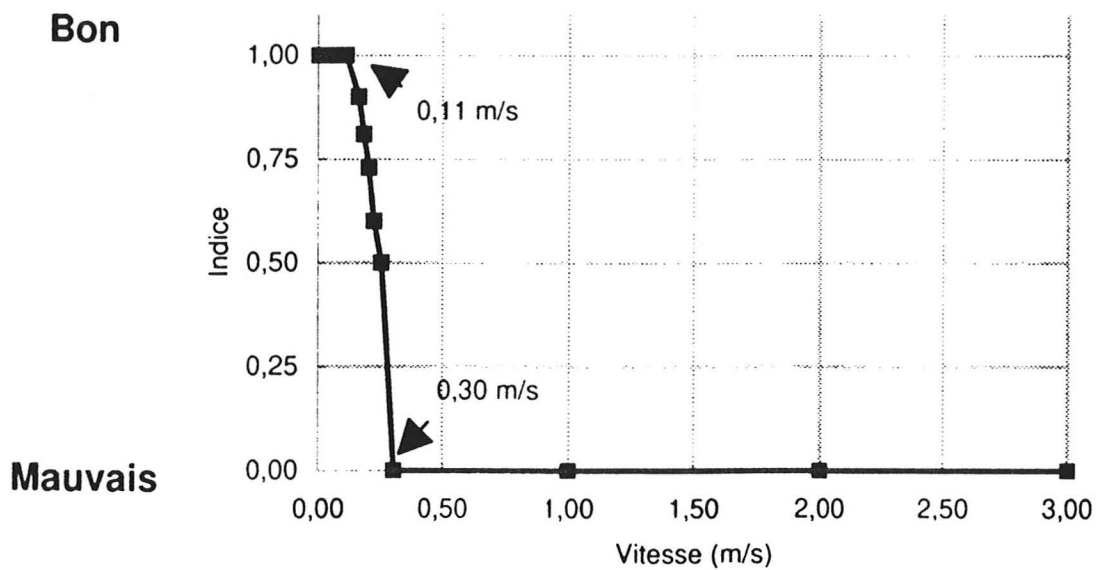
Carte K-1 Relevés hydrométriques –
Sections transversales - Secteur à débit réduit

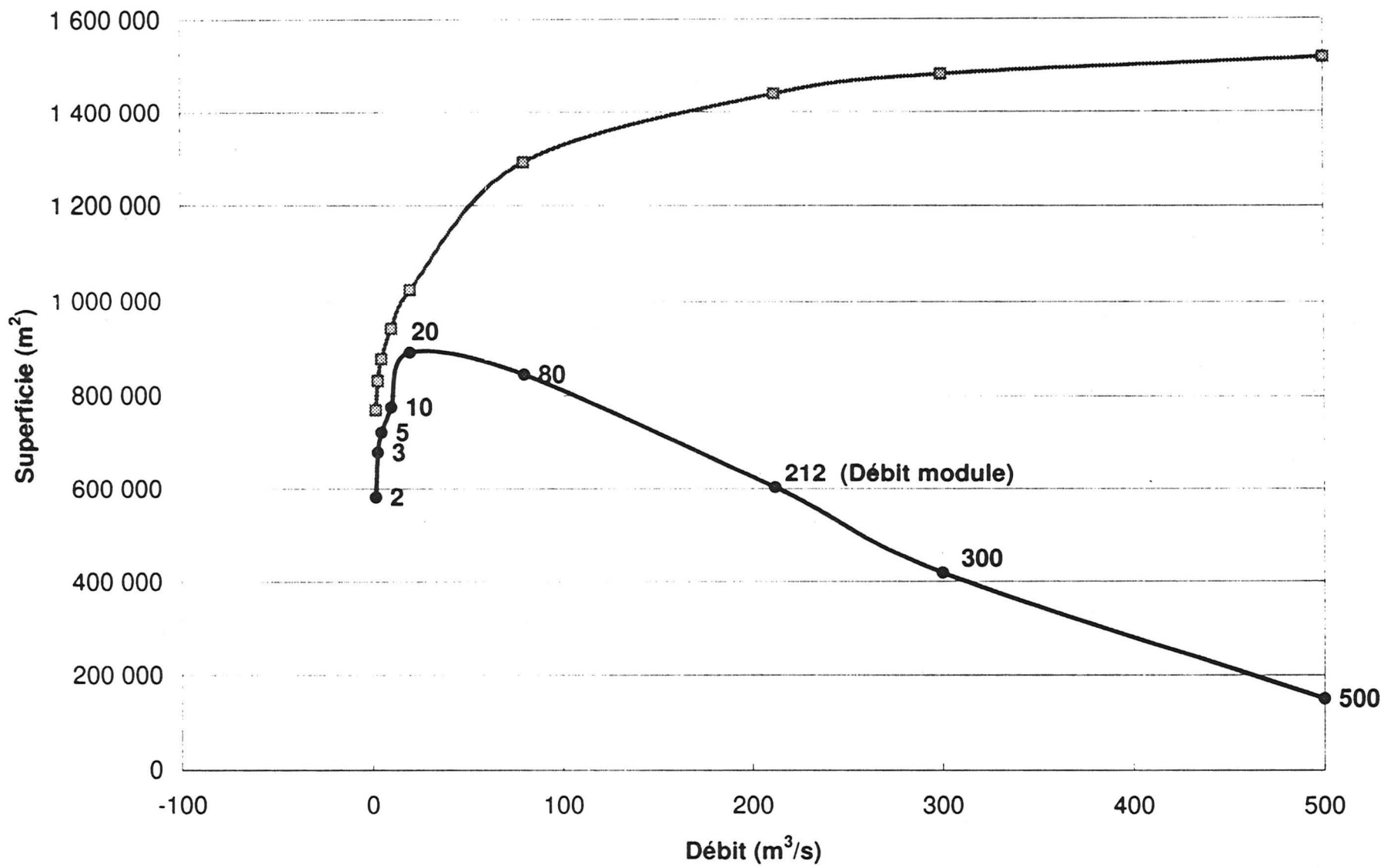
Indices de qualité d'habitat

Indice profondeur



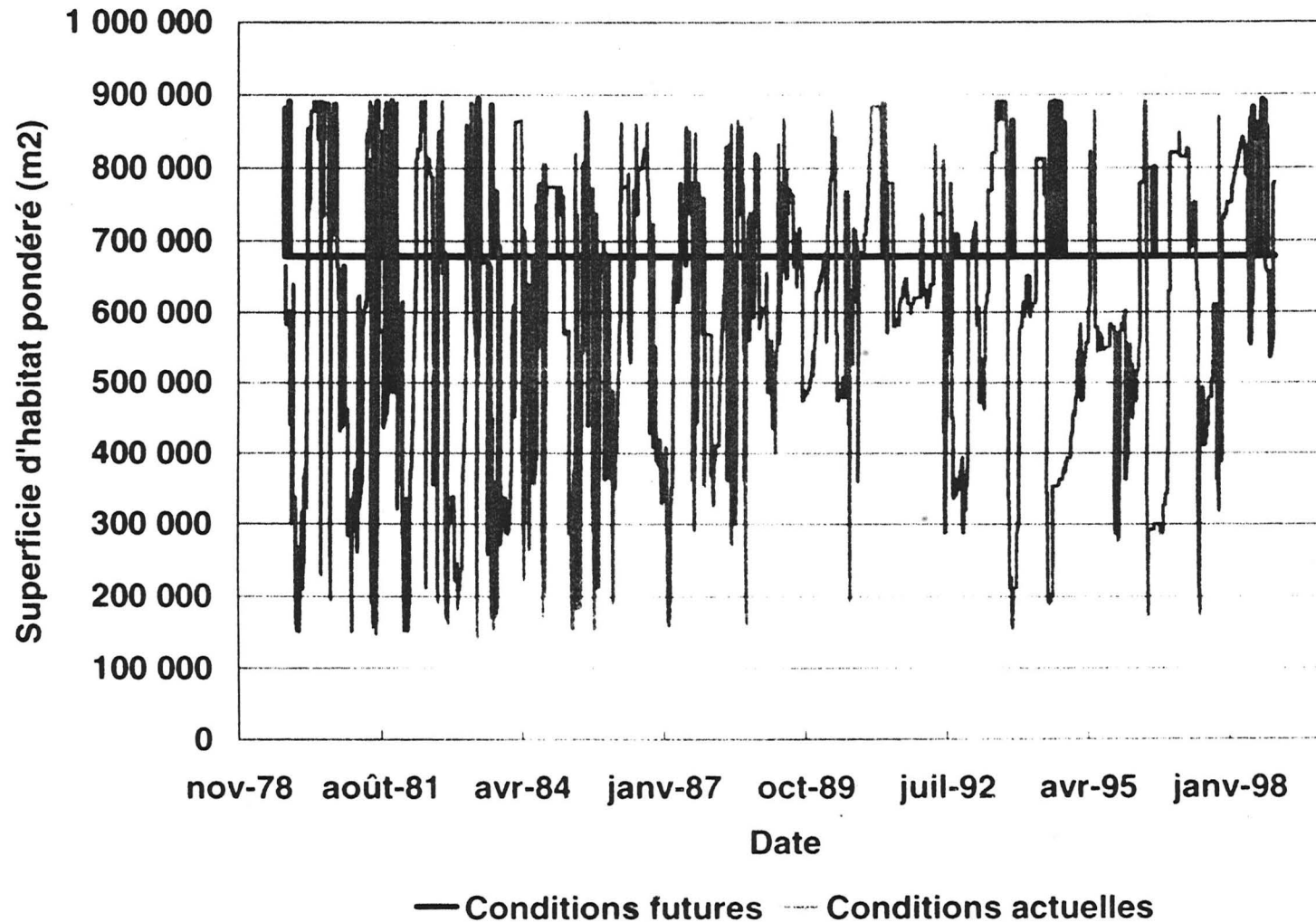
Indice vitesse





—□— Superficie brute —●— Superficie d'habitat pondéré

Séries temporelles d'habitat dans le secteur à débit réduit de la rivière Toulnostouc



Centrale de la Toulnostouc



Cartes de base Ministère Énergie, Mines et Ressources, feuilles 22 K1, 22 J4, 22 F16, 1:80 000
Infographie Carto-Média 61208801 P&I, à partir du fichier PL37T011 P&I

rcto01202

