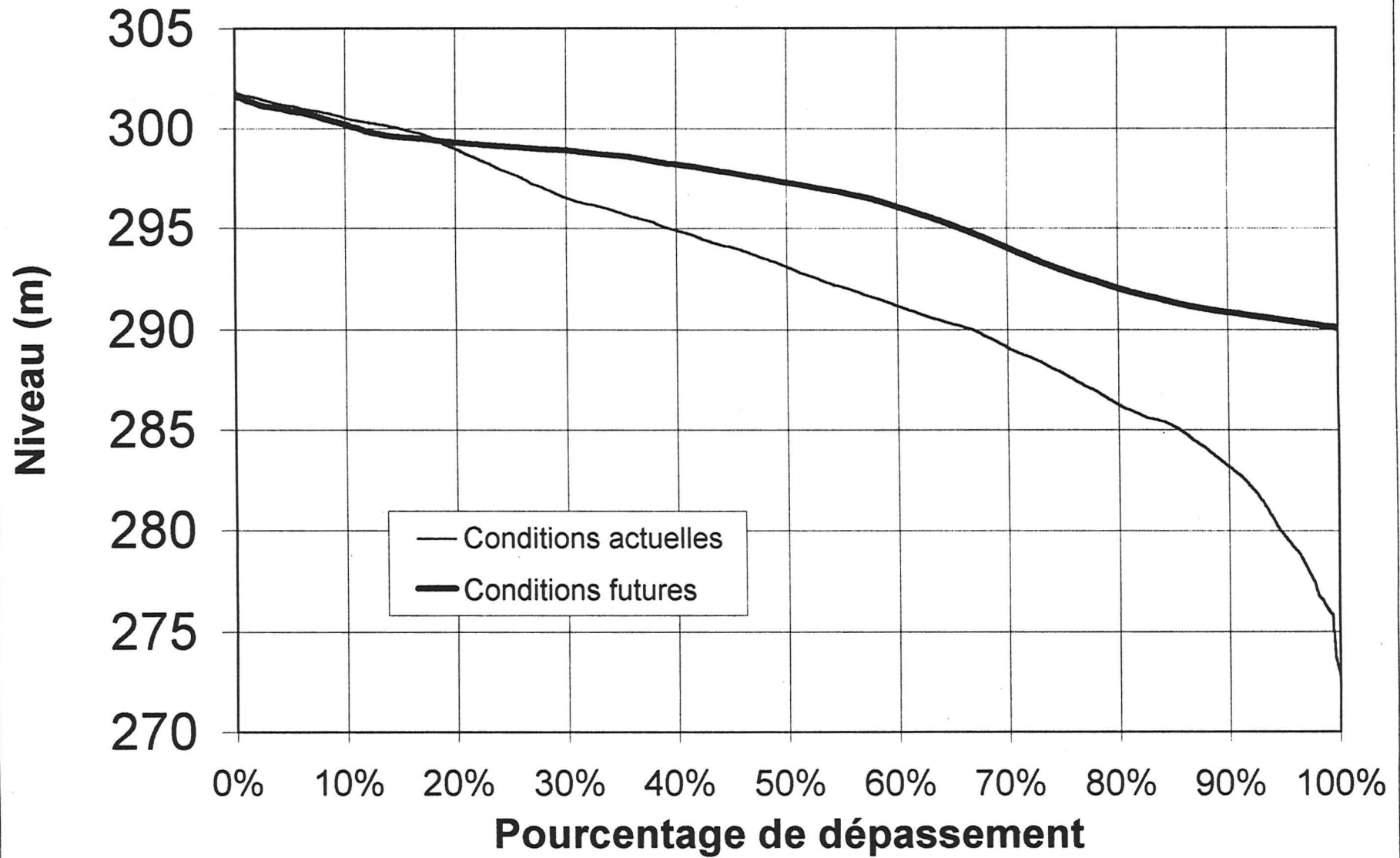


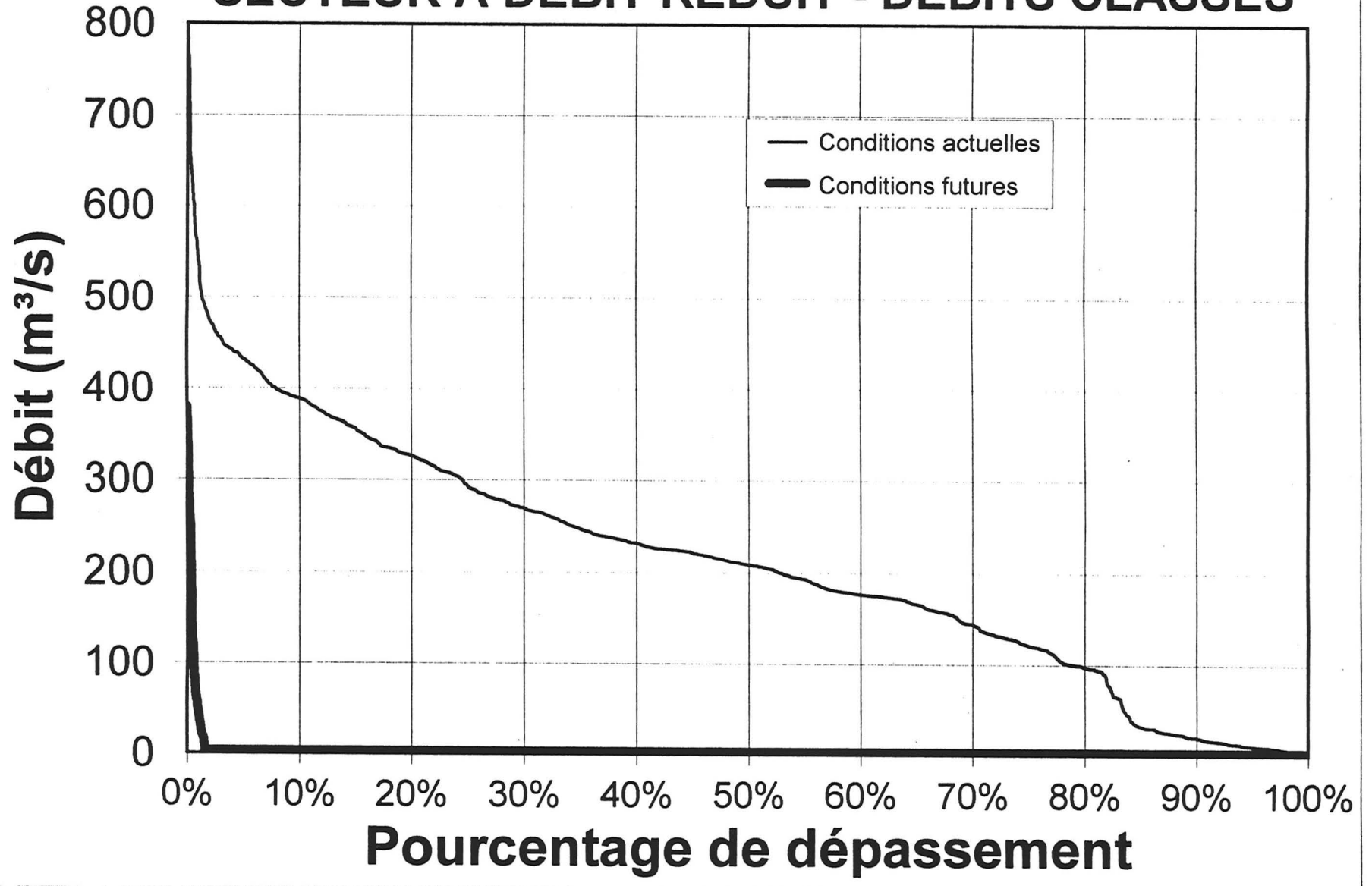
## LAC STE-ANNE - NIVEAUX CLASSÉS



### Lac Ste-Anne - Niveaux d'eau classés (m)

<i>Pourcentage de dépassement</i>	<i>Conditions actuelles</i>	<i>Conditions futures</i>
0	301,96	301,67
5	301,15	300,87
10	300,52	300,21
15	300,00	299,56
20	298,98	299,29
25	297,75	299,07
30	296,52	298,91
35	295,75	298,62
40	294,89	298,20
45	294,07	297,76
50	293,10	297,27
55	292,11	296,78
60	291,18	296,07
65	290,29	295,15
70	289,12	294,04
75	287,84	292,93
80	286,27	292,05
85	285,18	291,34
90	283,18	290,85
95	279,75	290,47
100	272,82	290,07

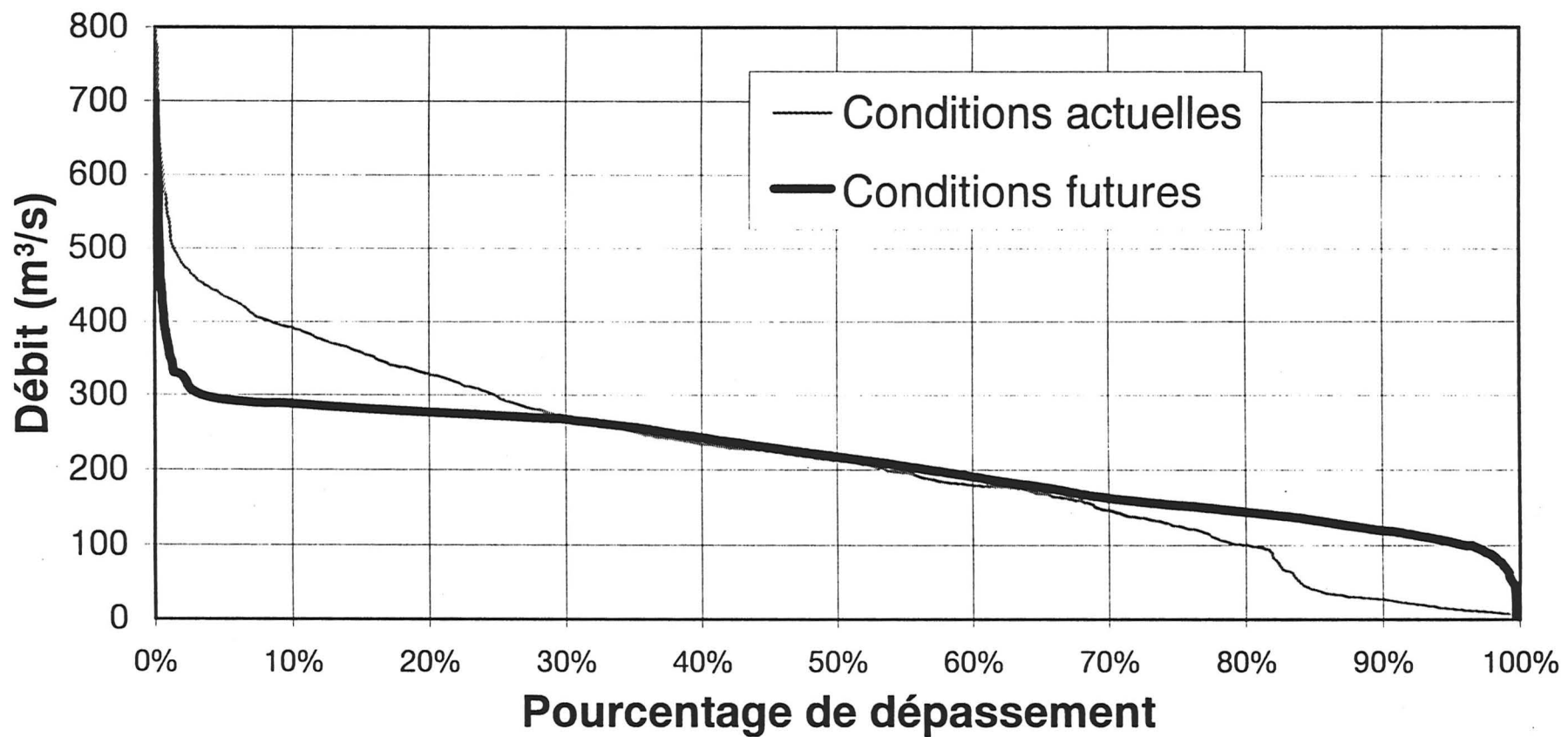
# SECTEUR À DÉBIT RÉDUIT - DÉBITS CLASSÉS



**Tounustouc**  
**Secteur à débit réduit - Débits classés (m<sup>3</sup>/s)**

<i>Pourcentage de dépassement</i>	<i>Conditions actuelles</i>	<i>Conditions futures</i>
0	798	380
5	432	3
10	389	3
15	356	3
20	326	3
25	293	3
30	269	3
35	247	3
40	232	3
45	221	3
50	209	3
55	193	3
60	177	3
65	167	3
70	145	3
75	121	3
80	98	3
85	32	3
90	20	3
95	20	3
100	0,7	3

## SECTEUR À DÉBIT MODIFIÉ - DÉBITS CLASSÉS



**Toulnustouc**  
**Secteur à débit modifié - Débits classés (m<sup>3</sup>/s)**

<i><b>Pourcentage de dépassement</b></i>	<i><b>Conditions actuelles</b></i>	<i><b>Conditions futures</b></i>
0	807	710
5	435	294
10	392	288
15	358	282
20	328	277
25	298	272
30	272	268
35	250	257
40	234	243
45	224	230
50	212	218
55	196	205
60	180	191
65	168	177
70	146	162
75	125	153
80	100	144
85	40	133
90	27	120
95	14	104
100	1,4	3