

# ÉVALUATION SOMMAIRE DES IMPACTS DU FEU 296-2002

## SUR LA SUPERFICIE ET LES VOLUMES RÉCOLTABLES

### SUR L'ILE RENÉ-LEVASSEUR.

Unité de gestion Manicouagan-Outardes

2002-09

feu 296, île René-Levasseur



**Feu 296 - 2002 ( île René-Levasseur)**

<i>Superficie totale (ha)</i>	<i>Superficie non productive (ha)</i>	<i>% sup non productive</i>	<i>Volume affecté (m<sup>3</sup>)</i>	<i>Volume récupérable (m<sup>3</sup>)</i>
1 832	148	8	188 629	129 198

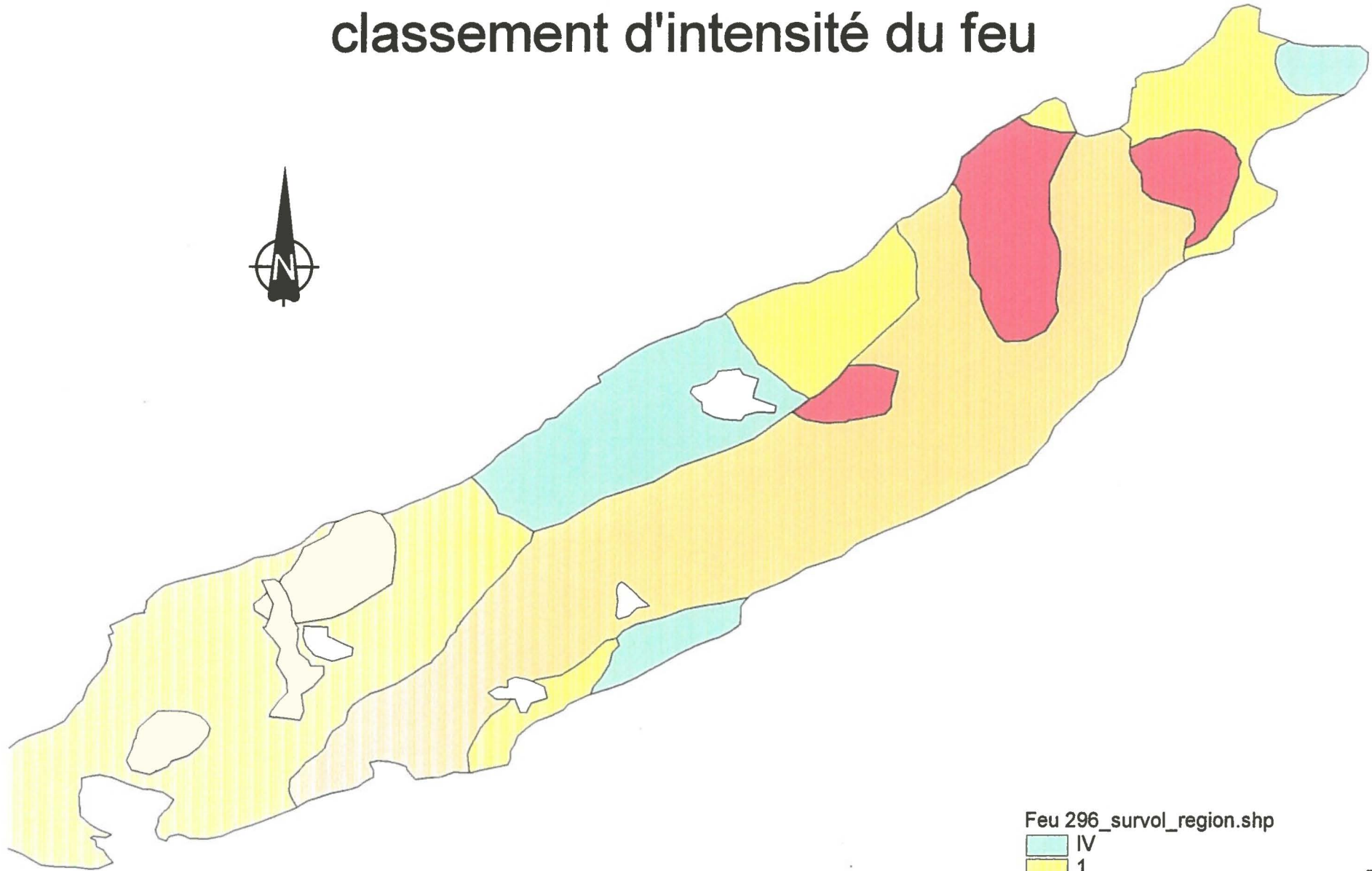
<i>Superficie par classe d'intensité de feux</i>						
	<i>1V</i>	<i>V1</i>	<i>1</i>	<i>2</i>	<i>3</i>	<i>Total</i>
<i>Superficie ( ha )</i>	189	-	701	781	162	1 832
<i>%</i>	10%	0%	38%	43%	9%	100%

<i>Volume récupérable par classe d'intensité de feux</i>						
	<i>1V</i>	<i>V1</i>	<i>1</i>	<i>2</i>	<i>3</i>	<i>Total</i>
<i>Volume (m<sup>3</sup>)</i>	17 654	-	70 317	41 227	-	129 198


<i>Volume total par classe d'intensité de feux</i>						
	<i>1V</i>	<i>V1</i>	<i>1</i>	<i>2</i>	<i>3</i>	<i>Total</i>
<i>Volume (m<sup>3</sup>)</i>	17 654	-	70 317	82 454	18 204	188 629

**source: direction de la conservation**

# feu 296, île René-Levasseur classement d'intensité du feu



Feu 296\_survol\_region.shp




## CLASSES D'INTENSITÉ DES DOMMAGES



**V**

Arbres verts (pas touchés par le feu)



**V1**

Mélange d'arbres verts et d'arbres avec la cime rougie.  
Les arbres verts sont plus nombreux.

**RÉCUPÉRABLE**



**1V**

Mélange d'arbres avec la cime rougie et d'arbres verts. Les arbres avec la cime rougie sont plus nombreux.



**1**

Arbres avec la cime rougie (feu de cime) et généralement moins de 25% de châblis.



**2**

Arbres noircis avec cime brûlée et généralement moins de 40% de châblis.



**3**

Arbres noircis avec la cime brûlée et généralement plus de 40% de châblis. Souvent l'écorce est décollée. Aucune récupération à prévoir dans cette classe.