

TABEAU 14
FORAGES ET SONDAGES DANS LE SECTEUR DU PARC DE LA GATINEAU

Sondeuse hydraulique

Forage NO.	Système anglais		Système métrique		Localisation		Description
	E	N	E	N			
F-231	1 194 300	16 510 983	364 023	5 032 548	AUT. 550	288+95, CL	ROC A 3.2'
F-232	1 194 370	16 510 891	364 044	5 032 520	LARAMEE SUD	75+48, 34'D	ROC A 1.9'
F-221	1 195 566	16 510 860	364 409	5 032 510	RAMPE "G"	5+60, BL	ROC A 5.5'
F-500	1 193 897	16 511 028	363 900	5 032 561	LARAMEE NORD	293+00, CL	ROC A 15.8'
F-503	1 192 590	16 510 740	363 501	5 032 474	LARAMEE NORD	306+50, CL	FIN DU SONDAGE A 21.5'
F-501	1 192 523	16 510 716	363 481	5 032 466	LARAMEE NORD	307+20, CL	ROC A 19.2'
F-504	1 192 498	16 510 707	363 473	5 032 463	LARAMEE NORD	307+53, CL	ROC A 18.0'
F-505	1 191 960	16 510 597	363 309	5 032 430	LARAMEE NORD	313+00, CL	ROC A 2.6'
F-502	1 192 605	16 510 450	363 506	5 032 385	LARAMEE SUD	306+85, CL	ROC A 19.0'
F-506	1 192 298	16 510 390	363 412	5 032 367	LARAMEE SUD	310+00, CL	ROC A 12.2'
F-507	1 192 047	16 510 377	363 336	5 032 363	LARAMEE SUD	312+50, CL	ROC A 14.5'

Tarrière à main

Forage NO.	Système anglais		Système métrique		Localisation		Description
	E	N	E	N			
2DE11-A	1 198 308	16 512 170	365 244	5 032 909	AUT. 550 SUD	242+00, 65'G	ROC EN SURFACE
2DE11-B	1 198 308	16 511 672	365 244	5 032 758	AUT. 550 SUD	247+00, 170'G	ROC EN SURFACE
3DE11-A	1 193 795	16 511 030	363 869	5 032 562	LARAMEE NORD	294+00, CL	ROC A 5.3'
3DE11-B	1 193 696	16 511 029	363 839	5 032 562	LARAMEE NORD	295+00, CL	ROC A 1.0'
3DE11-C	1 193 596	16 511 025	363 808	5 032 560	LARAMEE NORD	296+00, CL	BLOCS A 19.5' PT
3DE11-D	1 193 398	16 511 001	363 748	5 032 553	LARAMEE NORD	298+00, CL	FIN DU SONDAGE A 19.0' PT
3DE11-E	1 193 403	16 510 980	363 749	5 032 547	LARAMEE NORD	298+00, 20'G	FIN DU SONDAGE A 19.0' PT
3DE11-F	1 193 213	16 510 956	363 691	5 032 539	LARAMEE NORD	299+95, CL	ROC A 2.2'
3DE11-G	1 193 012	16 510 894	363 630	5 032 520	LARAMEE NORD	302+00, CL	ROC EN SURFACE
3DE11-H	1 192 825	16 510 827	363 573	5 032 500	LARAMEE NORD	304+00, CL	ROC EN SURFACE
3DE11-I	1 192 639	16 510 758	363 516	5 032 479	LARAMEE NORD	306+00, CL	ROC EN SURFACE
3DE11-J	1 192 448	16 510 693	363 458	5 032 459	LARAMEE NORD	308+00, CL	ROC EN SURFACE
3DE11-K	1 192 255	16 510 639	363 399	5 032 443	LARAMEE NORD	310+00, CL	ROC A 1.0'

Tarrière à main

Forage NO.	Système anglais		Système métrique		Localisation	Description
	E	N	E	N		
3DE11-L	1 192 058	16 510 605	363 339	5 032 432	LARAMEE NORD 312+00, CL	ROC EN SURFACE
3DE11-M	1 191 859	16 510 594	363 279	5 032 429	LARAMEE NORD 314+00, CL	ROC EN SURFACE
3DE11-N	1 191 863	16 510 573	363 280	5 032 423	LARAMEE NORD 314+00, 20' G	ROC EN SURFACE
3DE11-O	1 191 659	16 510 600	363 218	5 032 431	LARAMEE NORD 316+00, CL	ROC A 2.1'
3DE11-P	1 191 560	16 510 612	363 187	5 032 435	LARAMEE NORD 317+00, CL	ROC A 1.0'
3DE11-Q	1 191 510	16 510 620	363 172	5 032 437	LARAMEE NORD 317+50, CL	ROC A 2.0'
3DE11-R	1 191 454	16 510 590	363 155	5 032 428	LARAMEE NORD 318+00, 45'G	BLOCS A 15.0' PT
3DE11-S	1 191 462	16 510 629	363 158	5 032 440	LARAMEE NORD 318+00, CL	BLOCS A 17.0' PT
3DE11-T	1 191 470	16 510 673	363 160	5 032 453	LARAMEE NORD 318+00, 45' D	BLOCS A 19.0' PT
3DE11-U	1 191 269	16 510 677	363 099	5 032 454	LARAMEE NORD 320+00, CL	BLOCS A 10.0' PT
3DE11-V	1 191 081	16 510 743	363 041	5 032 474	LARAMEE NORD 322+00, CL	FIN DU SONDRAGE A 4.0'
3DE11-W	1 191 017	16 510 773	363 022	5 032 484	LARAMEE NORD 322+70, CL	ROC A 1.0'
3DE11-X	1 190 901	16 510 830	362 987	5 032 501	LARAMEE NORD 324+00,CL	ROC A 2.8'
4DE11-A	1 190 720	16 510 930	362 931	5 032 531	LARAMEE NORD 326+10, CL	ROC A 1.0'
4DE11-B	1 190 562	16 511 018	362 883	5 032 558	LARAMEE NORD 327+90, CL	FIN DU SONDRAGE A 5.0'
4DE11-C	1 190 388	16 511 113	362 830	5 032 587	LARAMEE NORD 329+90, CL	FIN DU SONDRAGE A 5.0'
4DE11-D	1 190 170	16 511 233	362 764	5 032 624	LARAMEE NORD 332+35, CL	FIN DU SONDRAGE A 7.0'
4DE11-E	1 190 028	16 511 314	362 721	5 032 649	LARAMEE NORD 334+00, CL	FIN DU SONDRAGE A 8.0'
4DE11-F	1 189 851	16 511 409	362 667	5 032 677	LARAMEE NORD 336+00, CL	FIN DU SONDRAGE A 8.0'
5DE11-A	1 193 795	16 510 915	363 869	5 032 527	LARAMEE SUD 294+00, CL	ROC EN SURFACE
5DE11-B	1 193 602	16 510 868	363 810	5 032 513	LARAMEE SUD 296+00, CL	FIN DU SONDRAGE A 19.0' PT
5DE11-C	1 193 413	16 510 804	363 752	5 032 493	LARAMEE SUD 298+00, CL	FIN DU SONDRAGE A 19.0' PT
5DE11-D	1 193 406	16 510 822	363 750	5 032 499	LARAMEE SUD 298+00, 20'D	FIN DU SONDRAGE A 19.0' PT
5DE11-E	1 193 350	16 510 777	363 733	5 032 485	LARAMEE SUD 298+70, CL	ROC A 8.0' PT
5DE11-F	1 193 322	16 510 765	363 725	5 032 481	LARAMEE SUD 299+00, CL	ROC EN SURFACE
5DE11-G	1 193 231	16 510 720	363 697	5 032 467	LARAMEE SUD 300+00, CL	ROC EN SURFACE
5DE11-H	1 193 052	16 510 635	363 642	5 032 442	LARAMEE SUD 302+00, CL	FIN DU SONDRAGE A 6.0'
5DE11-I	1 192 871	16 510 548	363 587	5 032 415	LARAMEE SUD 304+00, CL	FIN DU SONDRAGE A 7.0'
5DE11-J	1 192 694	16 510 456	363 533	5 032 387	LARAMEE SUD 306+00, 20'G	FIN DU SONDRAGE A 9.0'
5DE11-K	1 192 493	16 510 424	363 472	5 032 377	LARAMEE SUD 308+00, CL	ROC EN SURFACE
5DE11-L	1 192 097	16 510 375	363 351	5 032 362	LARAMEE SUD 312+00, CL	ROC EN SURFACE
5DE11-M	1 191 925	16 510 383	363 299	5 032 365	LARAMEE SUD 313+75, CL	FIN DU SONDRAGE A 9.0'

Tarrière à main

PAGE 3

Forage	Système anglais	Système métrique	Localisation	Description
--------	-----------------	------------------	--------------	-------------

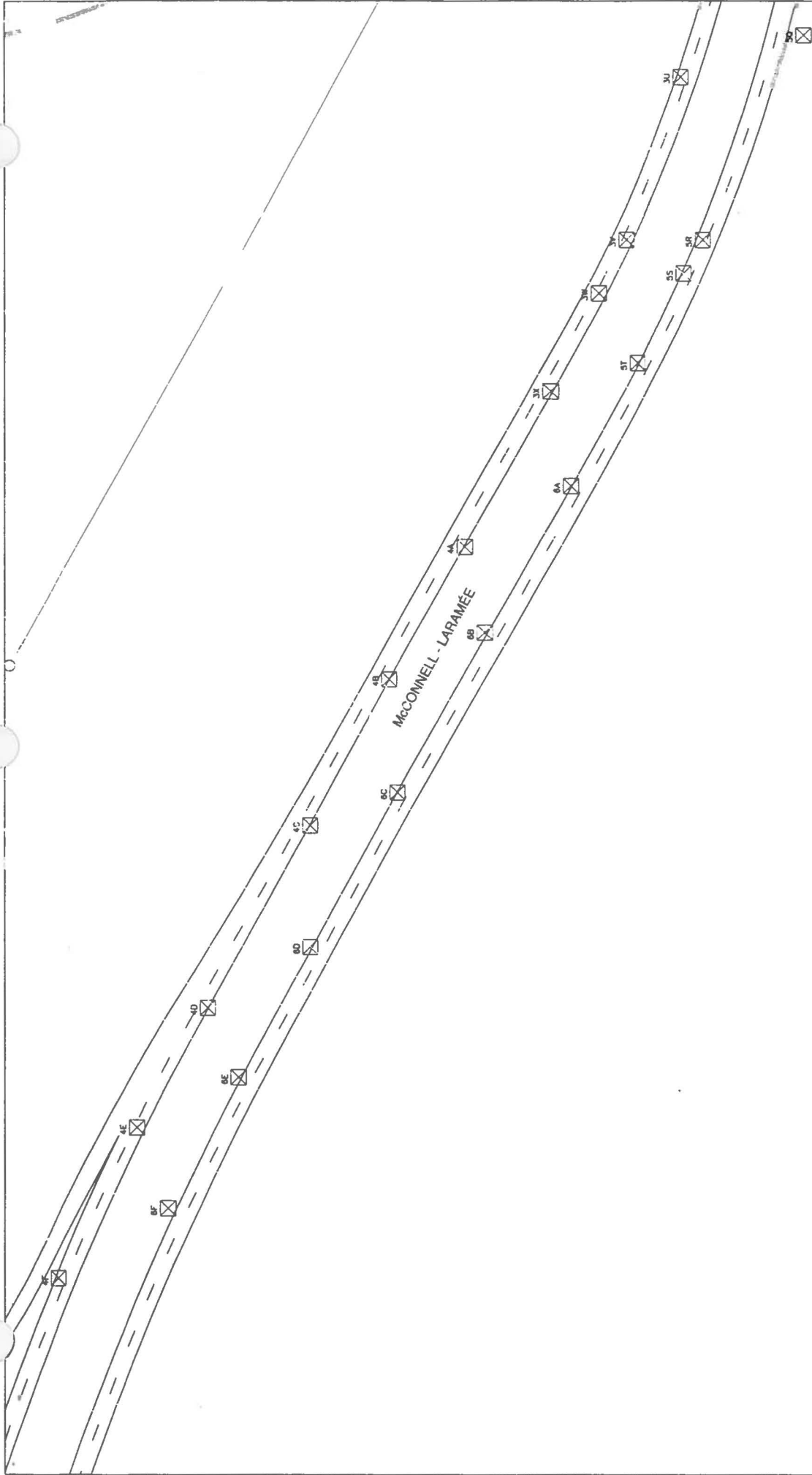
NO.	E	N	E	N			
5DE11-N	1 191 701	16 510 412	363 230	5 032 374	LARAMEE SUD	316+00, CL	FIN DU SONDRAGE A 5.0'
5DE11-O	1 191 622	16 510 432	363 206	5 032 380	LARAMEE SUD	316+80, CL	ROC A 1.0'
5DE11-P	1 191 446	16 510 482	363 153	5 032 395	LARAMEE SUD	318+65, CL	FIN DU SONDRAGE A 10.0' PT
5DE11-Q	1 191 320	16 510 530	363 114	5 032 410	LARAMEE SUD	320+00, CL	FIN DU SONDRAGE A 10.0' PT
5DE11-R	1 191 079	16 510 648	363 041	5 032 446	LARAMEE SUD	322+70, CL	ROC A 2.0'
5DE11-S	1 191 040	16 510 672	363 029	5 032 453	LARAMEE SUD	323+15, CL	ROC A 1.0'
5DE11-T	1 190 934	16 510 729	362 997	5 032 470	LARAMEE SUD	324+35, CL	ROC A 2.0'
6DE11-A	1 190 791	16 510 808	362 953	5 032 494	LARAMEE SUD	326+00, CL	FIN DU SONDRAGE A 5.0'
6DE11-B	1 190 616	16 510 905	362 900	5 032 524	LARAMEE SUD	328+00, CL	FIN DU SONDRAGE A 4.0'
6DE11-C	1 190 427	16 511 008	362 842	5 032 555	LARAMEE SUD	330+15, CL	FIN DU SONDRAGE A 3.0'
6DE11-D	1 190 242	16 511 111	362 786	5 032 587	LARAMEE SUD	332+26, CL	FIN DU SONDRAGE A 5.0'
6DE11-E	1190088	16511197	362 739	5 032 613	LARAMEE SUD	334+00, CL	FIN DU SONDRAGE A 4.0'

Données issues de:

Forages et sondages Boulevard Laramée
de l'Autoroute 550 au Chemin de la Montagne
Les laboratoires Bétonsol Inc.
Rapport daté de 1979

Plan de référence BBL: CH-75-172075 et CH-76-172084
26 feuillets datés de Novembre 1977
Révisés en Juillet 1979
Projet: 650-008-400

McCONNELL - LARAMIE



PROMENADE DE LA GATINEAU

ACCÈS À LA PROMENADE DE LA GATINEAU *

ACCÈS À LA PROMENADE DE LA GATINEAU *

ACCÈS À LA PROMENADE DE LA GATINEAU *

F-503

F-504

F-505

F-506

F-507

36

35

34

31

32

33

34

35

36

37

38

39

40

41

42

43

44

45

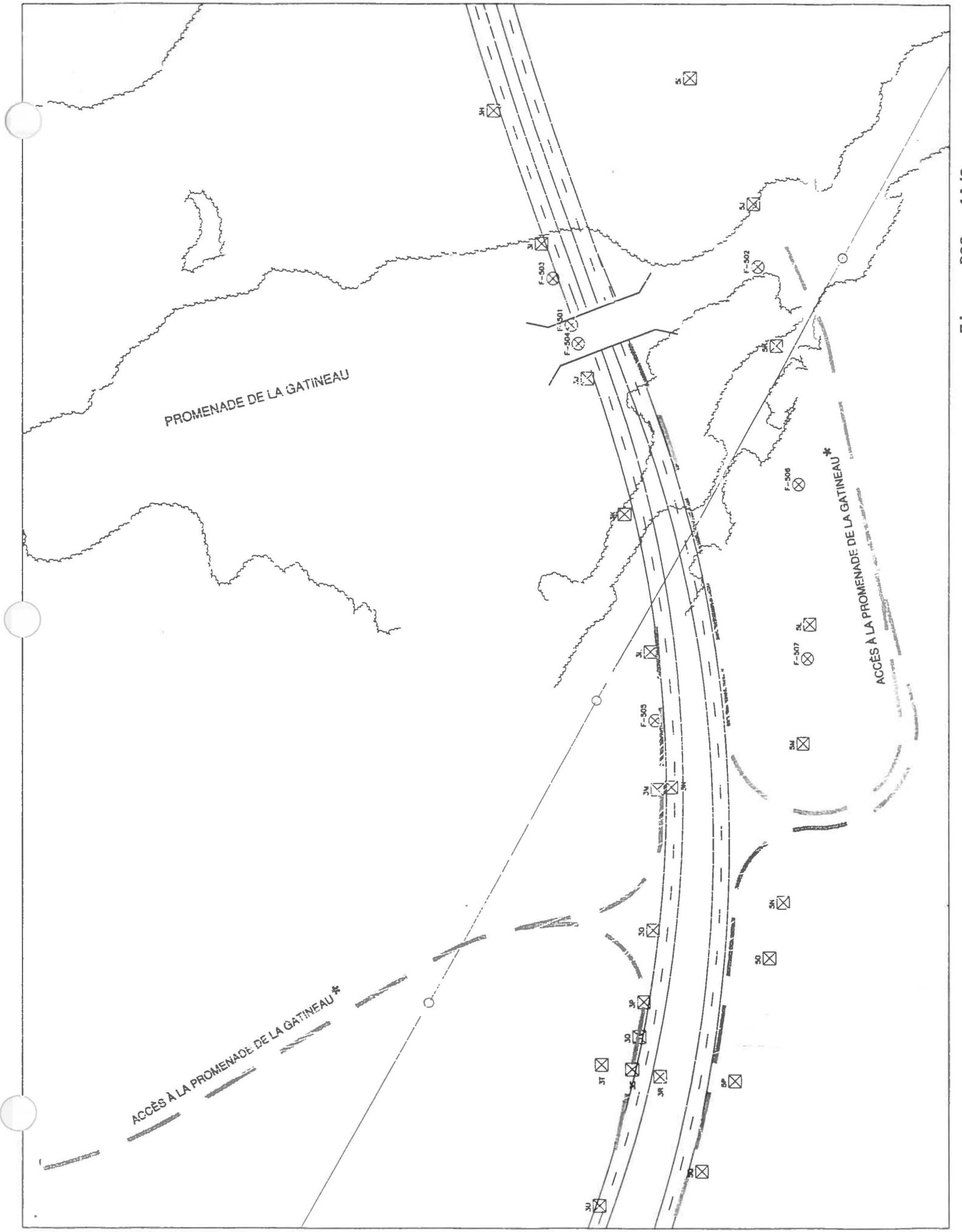
46

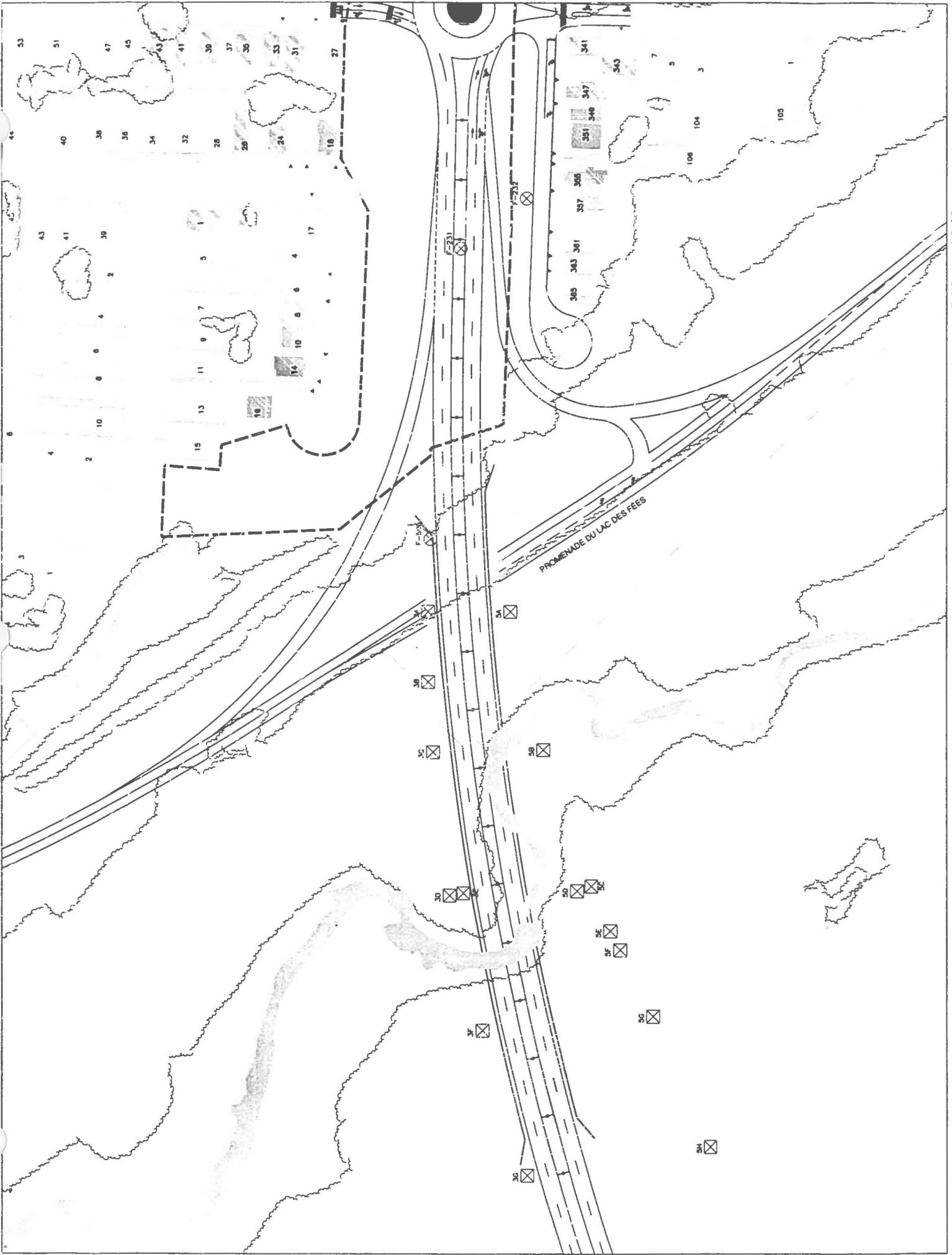
47

48

49

50





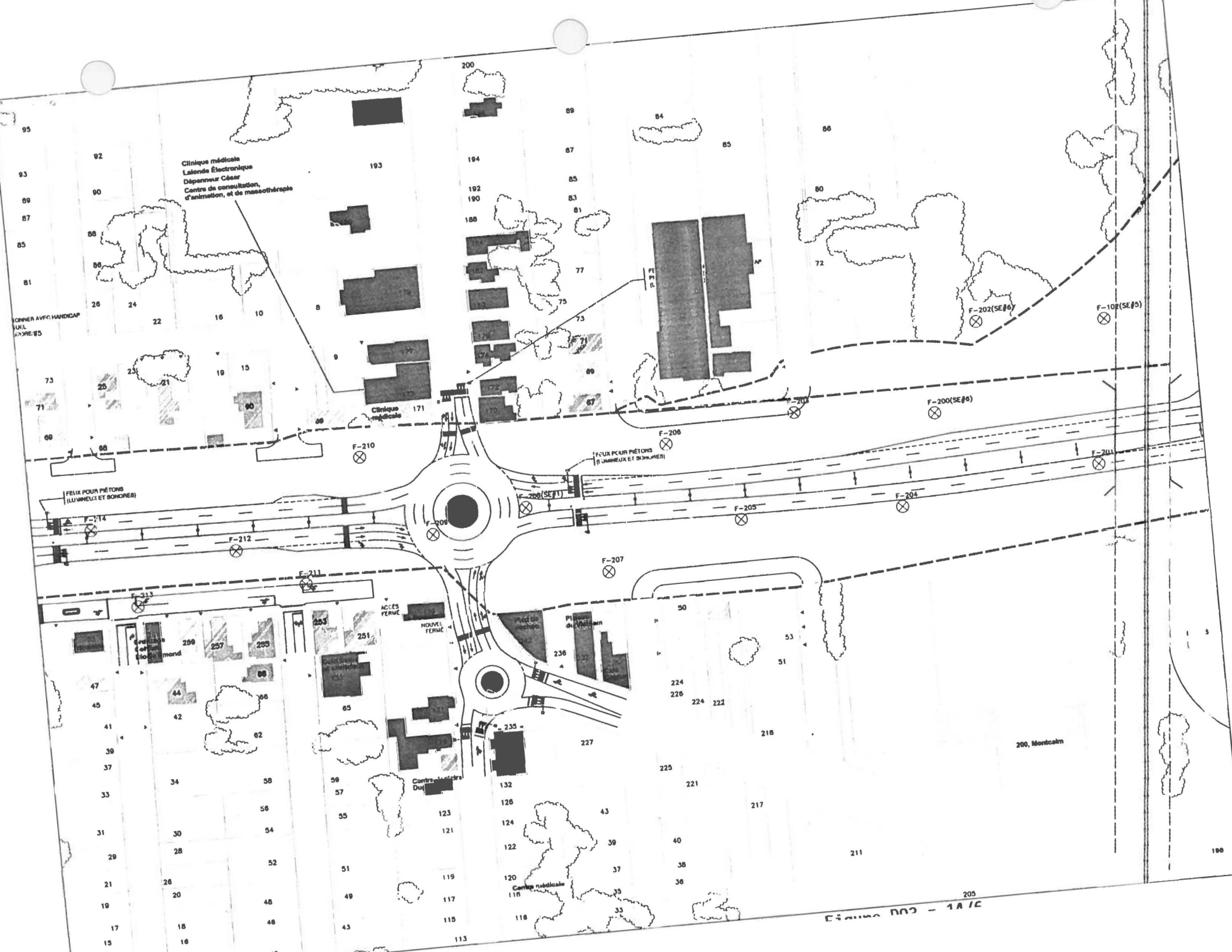
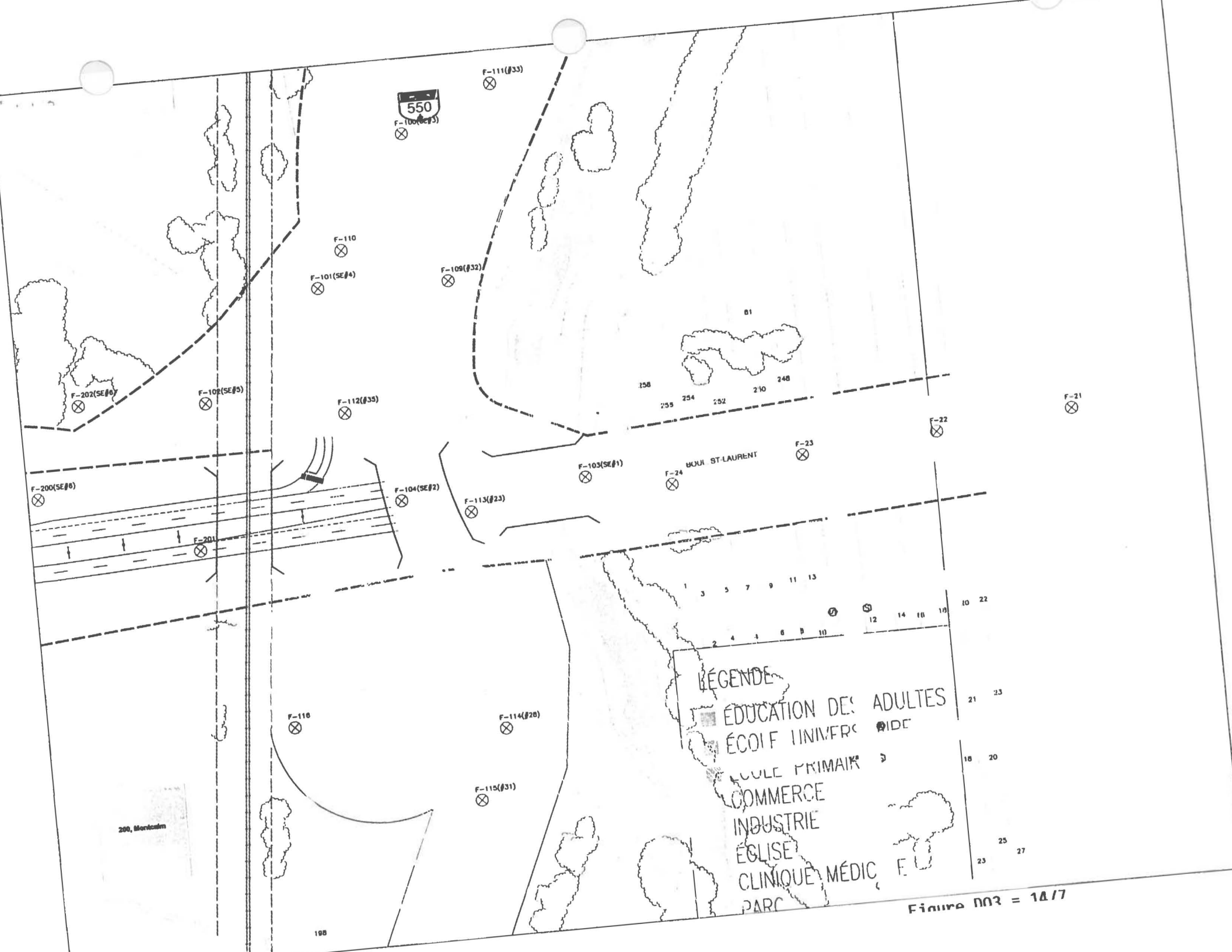


Figure 002 - 1A/C



550

F-100(#33)

F-111(#33)

F-110

F-101(SE#4)

F-109(#32)

F-202(SE#6)

F-108(SE#5)

F-112(#33)

F-200(SE#6)

F-201

F-104(SE#2)

F-113(#23)

F-103(SE#1)

F-24

BOUL ST-LAURENT

F-23

F-22

F-21

1 3 5 7 9 11 13

2 4 6 8 10

12 14 16 18

10 22

21 23

18 20

25 27

LÉGENDE

ÉDUCATION DES ADULTES

ÉCOLE UNIVER

ÉCOLE PRIMAIRE

COMMERCE

INDUSTRIE

ÉGLISE

CLINIQUE MÉDIC

PARC

IDE

3

5

F.U.

200, Mercantim

100

Figure 003 = 14/7