

Dérivation partielle de la rivière Manouane
par Hydro-Québec
Saguenay—Lac-Saint-Jean 6211-10-005

Bonjour M. Durand,

Voici donc les données demandées par les commissaires du BAPE lors de la présentation du mémoire de la pourvoirie du Lac Duhamel, le 12 juin dernier. Veuillez donc trouver ci-joint, 3 fichiers contenant :

1. les données d'ensemencement de ouananiche sur le territoire la pourvoirie
2. les données de capture de 1995 à 2000
3. la carte des tributaires de la rivière manouane sur le territoire de la pourvoirie

Espérant le tout conforme, n'hésitez pas à me contacter pour toute information ;

Meilleures salutations,
JFD

Jean-François Dumont, biologiste
Fédération des pourvoyeurs du Québec
5237, boul. Hamel
bureau 270
Québec, Qc
G2E 2H2
courriel : jfdumont@fpq.com
téléphone : (418) 877-5191
Sans frais 1-800-567-9009
télécopieur : (418) 877-6638
Internet : www.fpq.com

LAC DUHAMEL

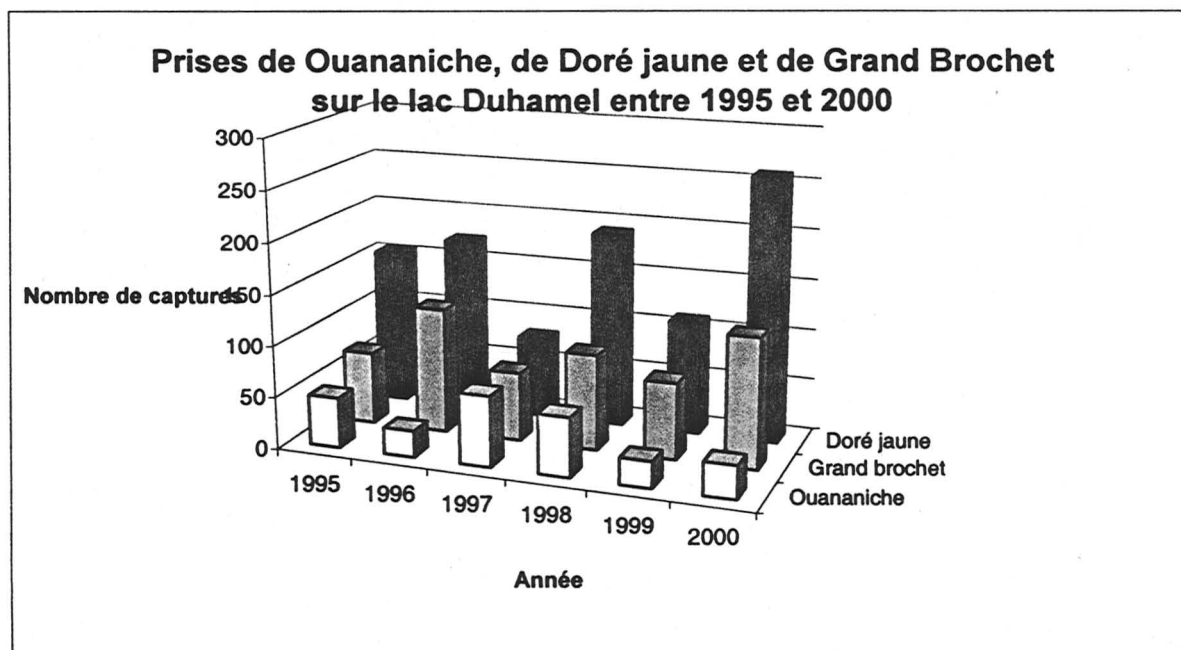
Date	Qté	Souche	Taille (cm)
14-nov-92		200 RS-LSJ	35
01-oct-93		200 RS91	17,5-25
05-juin-94		95	40+
03-juin-95		100 RS91	35-40
07-juin-97		50 F2RS94	40+
05-juin-99		100 F2RS96	40+

RIVIÈRES MANOUANE (PETITE et/ou GRANDE)

Date	Qté	Souche	Taille (cm)
05-juin-94		10000	4,5-7,5
27-oct-94		6700 RS93-LSJ	9,5-12,5
21-juil-96		4000 F1RS95	4,5-7,5
22-juin-97		34234 F2RS	4,5-7,5
17-juil-99		13000 F2RS98	4,5-9,5





Données de pêche Rivière Manouane secteur Lac Duhamel (Pouvoirie Lac Duhamel 02-519)

	Ombles de fontaine	Grand brochet	Doré jaune	Touladi	Ouananiche	Jours-pêche
1995	0	70	154	0	48	296
1996	1	122	172	0	25	294
1997	1	66	79	0	67	153
1998	0	92	191	0	56	328
1999	0	73	110	0	25	376
2000	0	125	258	0	31	506



Pourvoirie du Lac Duhamel
Codification des lacs



-  Limite de la pourvoirie
-  Hydrographie
-  Cours d'eau
-  Tributaire

2 1 0 2 4 Kilomètres