

*SITUATION GEOGRAPHIQUE:*

*. Source:*

*Le parcours prend sa source dans le lac Péribonca 49°56' et 71°15' que l'on remonte en direction Nord pour rejoindre le lac Manouane 50°45' et 71°00' et de là redescendre en direction Sud.*

*. Destination:*

*Du lac Manouane 50°45' et 71°00' on suit la rivière Manouane qui rejoint la rivière Péribonca qui se déverse dans le lac St-Jean 48°40' et 72°7'.*

*CARTES TOPOGRAPHIQUES:*

*Cartes topographiques aux 1:50,000:*

<i>22E/14</i>	<i>22L/2</i>
<i>22L/3</i>	<i>22E/15</i>
<i>22L/6</i>	<i>22E/10</i>
<i>22L/11</i>	<i>22E/11</i>
<i>22L/14</i>	<i>22E/6</i>
<i>22L/15</i>	<i>22E/3</i>
<i>22L/10</i>	<i>22D/14W Lac Vermont</i>
<i>22L/9</i>	<i>22D/13 E et W, Alex River</i>
<i>22L/8</i>	<i>22D/12 W, Isle Maligne</i>
<i>22L/7</i>	<i>32A/16 E Dolbeau</i>
	<i>32A/9 E Roberval</i>

*ACCESSIBILITE:*

- . Le lac Péribonca est situé à 210 km d'Alma, 480 km de Québec. L'accès au départ et à l'arrivée se fait par automobile sur une route de gravier; 110 km pour se rendre à chute des Passes.*
- . Le train du C.N. se rend à Alma et à Ste-Monique-Lac-St-Jean.*
- . Saguenay air service peut déposer hommes et canots sur n'importe quel lac et rivière calme de ce coin.*
- . La rivière Manouane est accessible au Sud-Est du village des Passes Dangereuses, grâce à une route d'abord puis un sentier de portage de 5 km très dégagé. (possiblement une route aujourd'hui)*

---

CIVILISATION:

- . Aucune civilisation le long du parcours, sauf en ce qui concerne les gardiens de barrages et les pêcheurs.

INTERETS PARTICULIERS:

- . Long circuit de plusieurs semaines.
- . Grande série de rapides.
- . Chutes et cascades très jolies.
- . Voyage sur très grands lacs, exposés à des vents violents et soudains.
- . Quelques camps de pêche en route.
- . Hors de la civilisation et sauvage.
- . L'eau est potable tout le long du parcours.

Barrages:

- . Lac Péribonca retenue d'eau avec pelles mécaniques, (eau contrôlée).
- . Bonnard, retenue d'eau avec pelles mécaniques, (eau contrôlée).
- . Manouane, Nord-Est, retenue d'eau.

Les relevés ont été faits de juillet à août 1973 et les hauteurs d'eau étaient ainsi:

- . Lac Péribonca, très haute ainsi que rivière Péribonca Nord et Sud, puis lac Manouane. Rivière Manouane, moyenne.

Sur les lacs le niveau d'eau peut monter subitement, (pluies et barrages).

Le contrôle des eaux du lac Péribonca et de la rivière Péribonca Nord, se fait par la Compagnie Alcan Aluminium du Canada Ltée.

Rivière Péribonca Nord, courant faible, rivière large, facilement canotable.  
Rivière Bonnard, pas canotable.

Le chemin qui relie la rivière Péribonca et le lac Manouane est entretenu par le gardien du barrage de la Bonnard. Il peut faire le transport des canots, s'il est averti depuis la Centrale hydro-électrique de l'Alcan à Alma.

La rivière Manouane à un volume d'eau diminué de moitié, à cause du barrage. Il est ainsi possible de voir l'ancien lit de la rivière.

Sur la Péribonca Sud, il y a de la drave, mais elle ne nuit pas au canotage.

Règle générale, les portages sont difficiles, (dans le bois et à flanc de montagne).

---

---

*NOTE:*

*Cette description a été préparée à partir de renseignements fournis par des canot-campeurs jugés suffisamment fiables et expérimentés. Des erreurs ou des omissions sont toujours possibles et la Fédération ne peut accepter la responsabilité pour tout problème ou accident qui découlerait de, ou serait imputé à l'utilisation de cette description; surtout en ce qui concerne les rapides.*

*Si vous constatez des erreurs ou des omissions, au cours de votre expédition, nous vous serions très reconnaissants de nous en faire part afin de maintenir nos informations à jour.*

---

KM	Description	Remarques
17,6	.tour de radio, barrage	
15	.village de Ste-Monique-Lac-St-Jean, pont de la route provinciale 55.	
0	.Lac-St-Jean	
591,6	.barrage (Passes Dangereuses) Chute-des-Passes, sur le lac Péribonca. Les îles du côté Ouest (à gauche) offrent une protection contre le vent.	début du relevé  section exposé aux grands vents du Nord-Est.
574,6	.A ce point vous atteignez l'extrémité de la Grande Ile du lac Péribonca.	
558,6	.tour à feu sur un sommet du côté Est, près du lac.	
552,3	.camp du côté Est du lac.	
546,2	Rétrécissement marqué.	
519,7	.camp au début de la rivière Cocoumenen sur la rive Est de la Péribonca.	début de la rivière Péribonca.
496,6	.réservoir sur la rive Est de la rivière, au début de la zone intermitente.  .début du portage de 25,8 km par la route, rive droite (Est)	
482,8	.pistes d'atterrissage.	
470,6	.fin du portage, barrage et camp groupé de la Bonnard, Baie du Portage, lac Manouane.	
454,6	.fin de la Baie du Portage, direction Est.	zone exposée à de très grand vents, les grandes îles, peuvent offrir une bonne protection.
405,6	.Baie des Mauves	
397,6	.tour de radio, camp groupé, barrage. Lac Opitaon.	
387,1	.RI et RII pour une distance entre 0,5 et 1 km.	
385,9	.Lac Opitoonis, direction Sud.	
371,9	.RI	

---

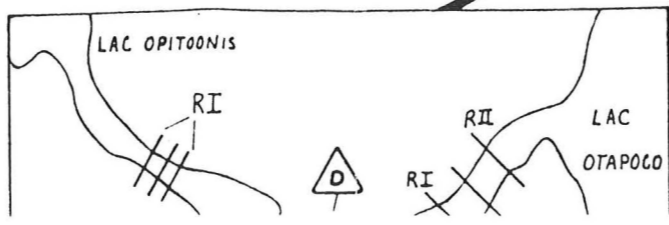
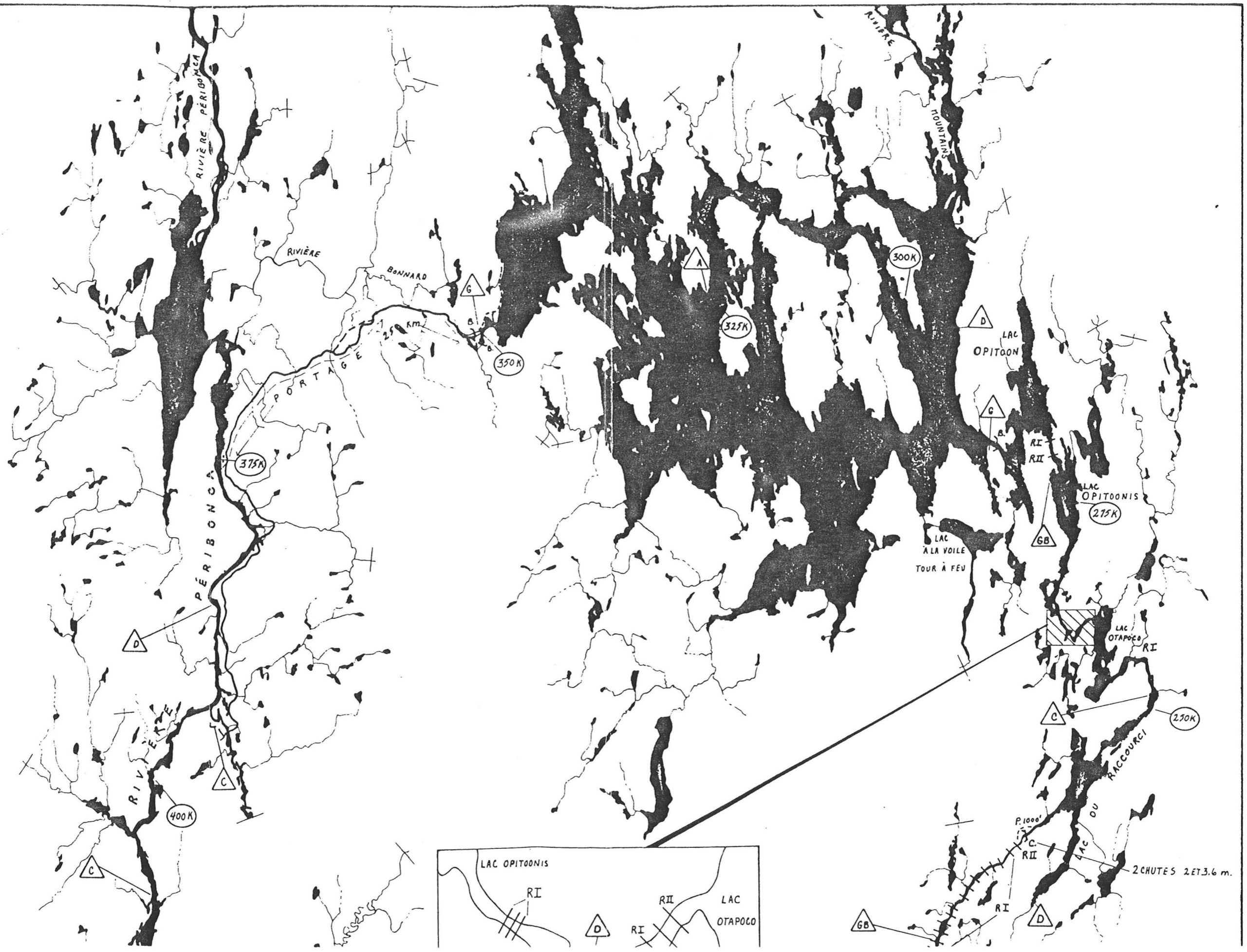
<i>KM</i>	<i>Description</i>	<i>Remarques</i>
370,6	<i>.chute, portage de 300 m, sur la gauche rive Est.</i>	
370,0	<i>.suite de RI et RII</i>	
368,5	<i>.Lac Otapoco</i>	
354,3	<i>.RI</i>	
351,8	<i>.Ile au centre de la rivière.</i>	
351,2	<i>.Lac du Raccourci</i>	
349,6	<i>.Fourche, à gauche, section Est, du lac Raccourci, à droite section Ouest et rivière Manouane.</i>	
345,8	<i>.2 chutes, une de 4 m, et l'autre de 2,5 m, portage par la droite rive Ouest, pour 300 m.</i>	

---

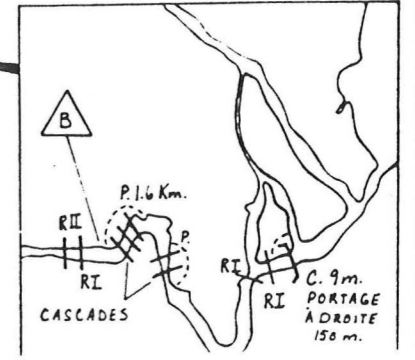
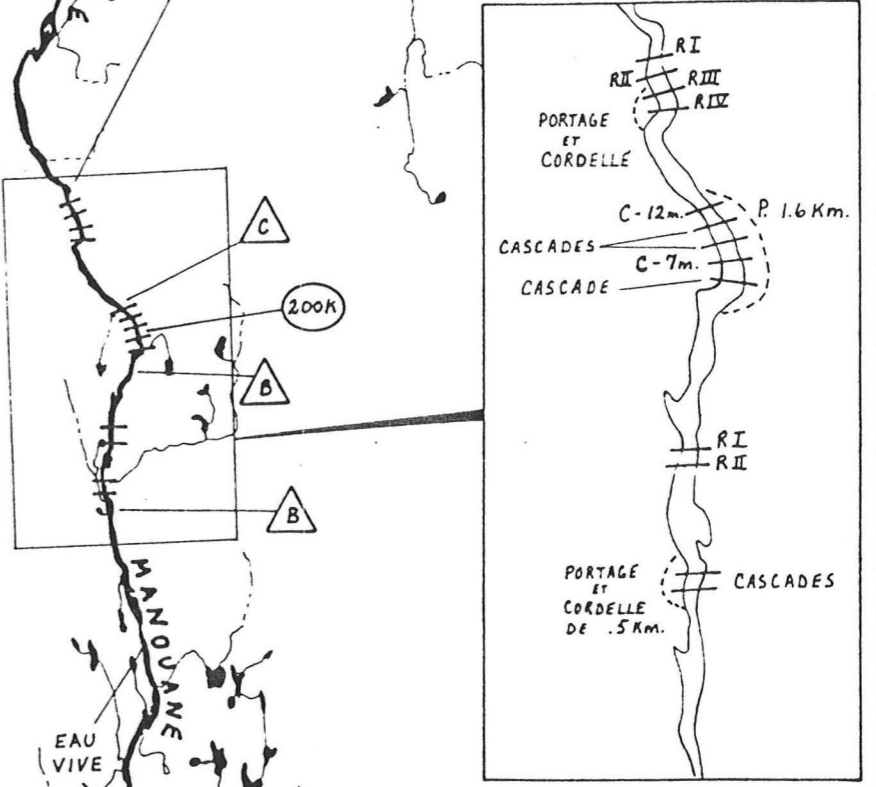
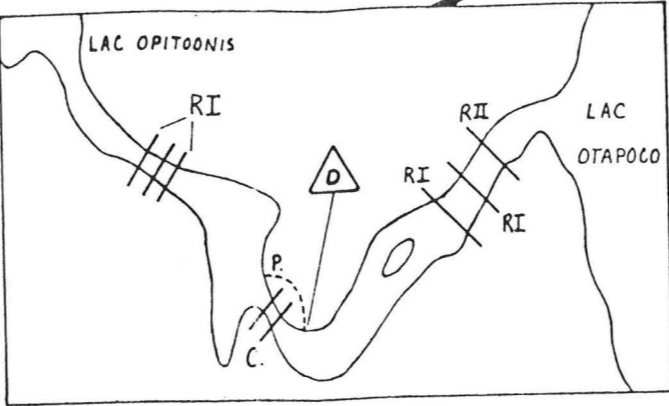
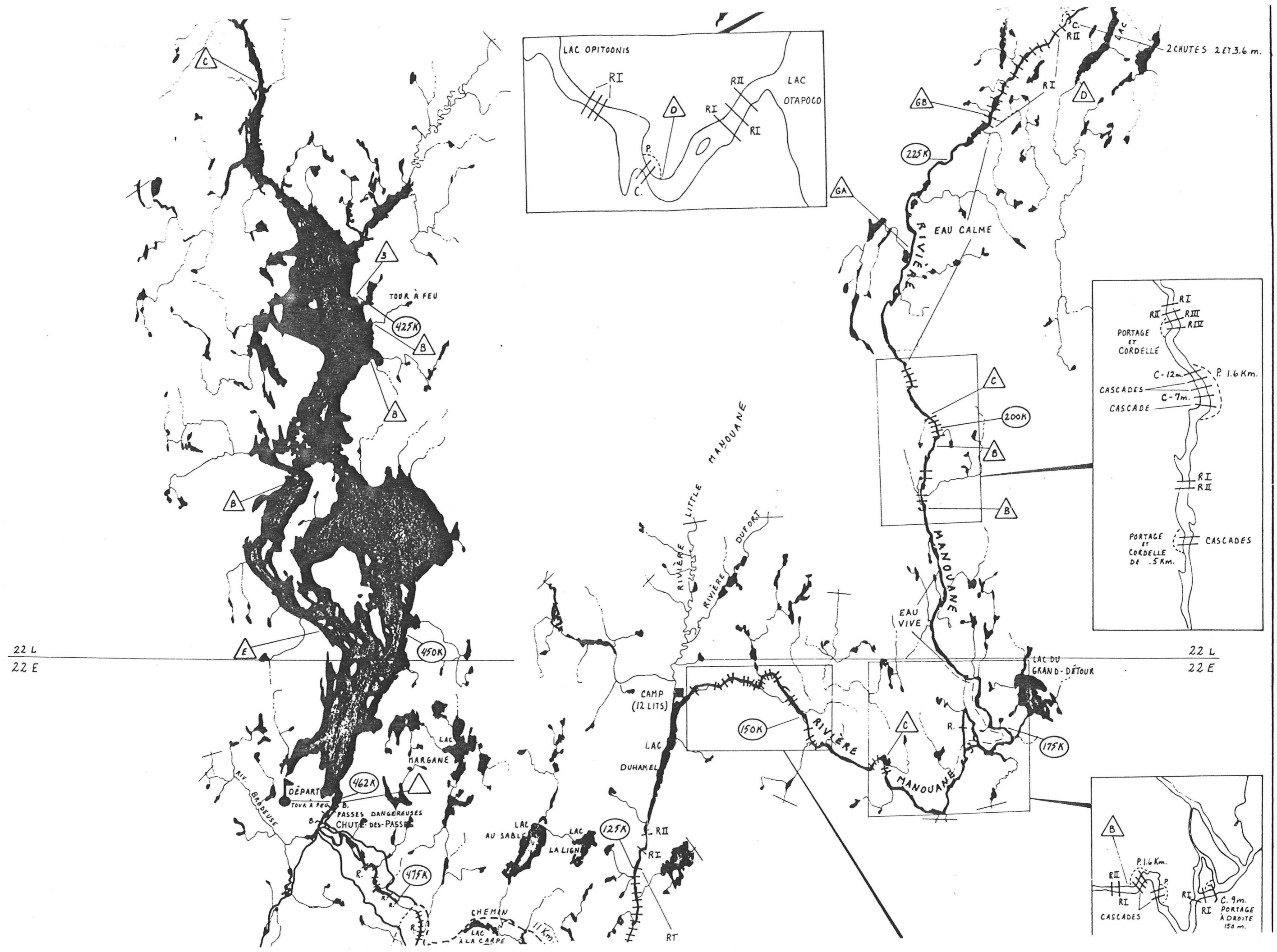
RELEVÉ DU PARCOURS

KM	Description	Remarques
344,3	. suite de RI et quelques RII	<del>section moyenne</del>
333,7	. début d'une zone d'eau calme.	
312	. fin des eaux calmes, suite de RI, RII, RIII et RIV, consécutif. La section de RIII et RIV se passe à droite (rive Ouest) en portage et à la cordelle.	<del>section moyenne</del>
310		<del>section facile</del>
306	. chute de 12 m, 8 m puis une cascade, portage sur la gauche (rive est)	
303	. RI, RII	<del>section moyenne</del>
300	. cascade, portage sur la rive droite, (rive Ouest)	
298	. eaux calmes	
293,6	. eaux vite ✓	<del>section facile</del>
284,6		
274	. rive gauche (Est) décharge du lac du Grand-Détour.	
271,5	. Grande Ile à droite et sur la branche Sud, une chute de 10 m avec un portage de 150 m, sur la droite, (i.e sur l'île)	très beau portage
271	. suite de RI	
268		section facile
261	. suite de cascades, portage de 1 km, sur la droite (rive Nord-Est)	la carte indique des rapides.
260	. Grand détour, suivit de cascades, portage de 1,6 km.	
257	. RI, RII	section moyenne
255,5		
250	. série de cascades; portage de 1,6 km, sur la rive gauche (rive Ouest).	la carte indique des rapides
248,4	. fin du portage	
246	. RII	

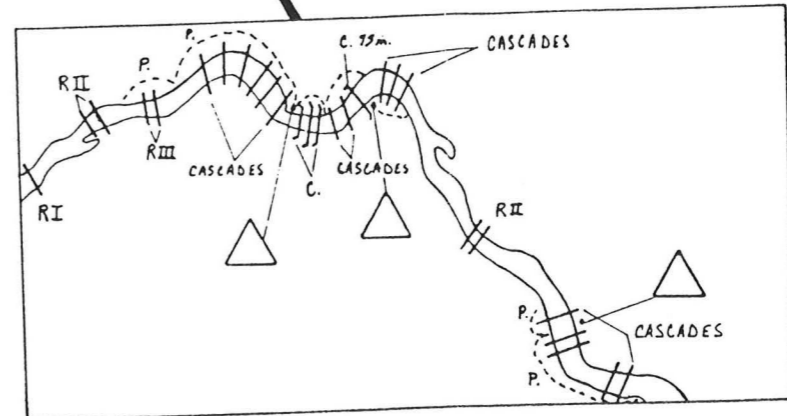
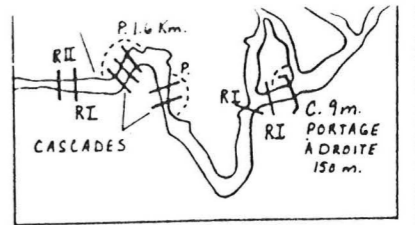
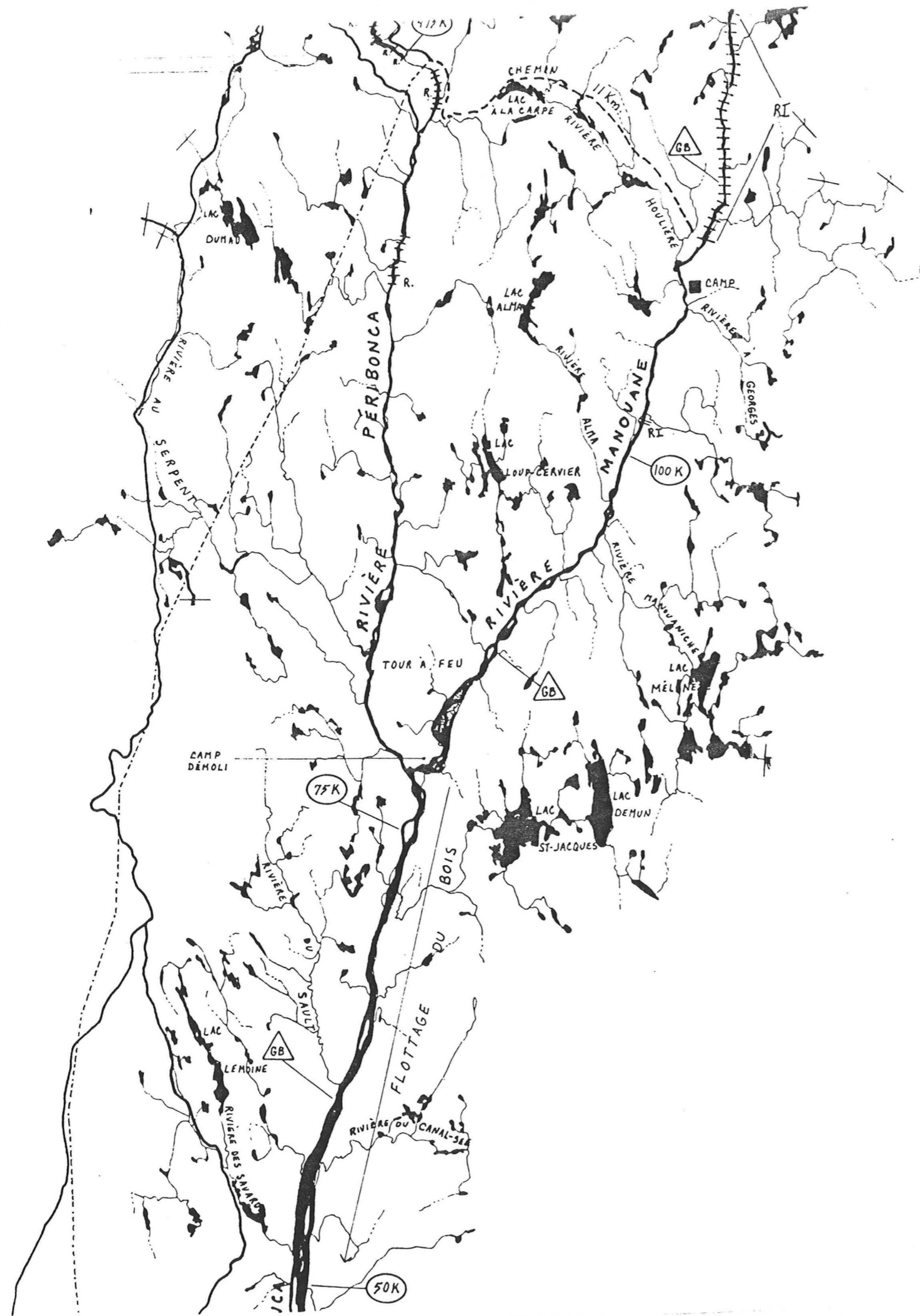
KM	Description	Remarques
244	.La rivière Manouane amorce un grand tournant(vers la direction Sud) Sur une distance de 5 km, il y a une succession de: Cascade, portage à gauche sur 1 km. RII, RIII Chute de 80 m, cascade portage sur la rive droite. Chutes de 3 et 7 m, suivies de cascades et de RIII portage sur la rive droite.	section difficile  la chute n'est pas indiquée sur la carte.
239	.RII, RI	section moyenne
232,5	.camp sur la rive droite(lac Duhamel)	12 lits
220,6	.RII	
218		section moyenne
216	.RI	
207,6	camp sur la rive gauche(Est) de là, il y a un chemin de 11,3 km, (sur la rive droite, Ouest) qui mène, via le lac à la Carpe, à la Centrale électrique de Chute-des-Passes.	section moyenne, facile
204,6	portage de 4,8 km ?	
203,8	0,8	fin du portage
200,5	.camp sur la rive gauche(Est)	
196,6	.rivière à Georges sur la rive gauche.	
188,6	.RI	
183	.rivière Manouaniche sur la rive gauche	
169	.tour à feu sur la rive droite(Ouest).	
162	.camps à la Jonction de la rivière Péribonca.  A partir de ce point, il y a flottage du bois sur la rivière Péribonca.	les camps sont démolis
134	.rivière du Canal Sec, rive gauche (Est)	
103	.camp	
74,6	.camp avec quai sur la rive gauche(Est)	
67,6	.Jonction de la rivière Péribonca et du lac Tchitogama.	fin du relevé
40	.tour de radio, barrage	



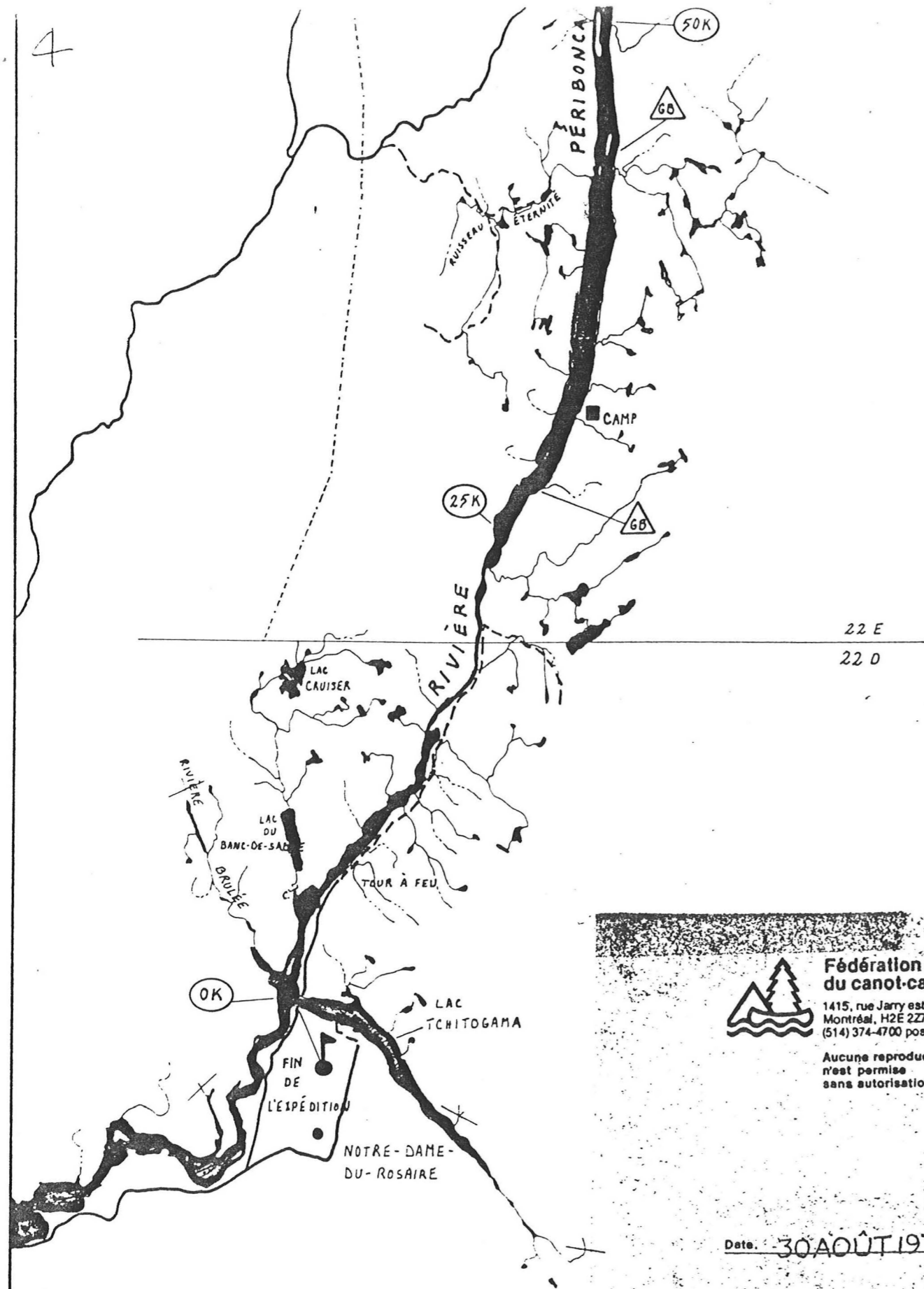
2.



2 CHUTES 2 ET 3.6 m.



4



22 E  
22 O



**Fédération québécoise du canot-camping inc.**

1415, rue Jarry est  
Montréal, H2E 2Z7  
(514) 374-4700 poste 436

Aucune reproduction n'est permise sans autorisation.

Indicateurs	Seuil	Sites de campement	Rapides
Route carrossable	Chute	Le chiffre indique le nombre d'emplacements	Rapides séparés avec classe et longueur (mètres)
Route difficilement carrossable	Barrage	La lettre G indique un camping de groupe	Suite des rapides avec classe et longueur (mètres)
Sentier	Portage et longueur (mètres)	La lettre G indique un camping de groupe	Classification des rapides
Chemin de fer	Distance (kilomètres)	La lettre indique la catégorie A à E	R-1 navigation facile
Ligne de transport d'énergie	Point d'accès	A excellent	R-2 navigation moyenne nécessitant de l'expérience
Ligne téléphonique	Route ou affluent qui se prolonge	B très bon	R-3 navigation difficile réservé à l'expert
Limite de parc		C moyen	B-IV navigation impossible pour le canot ouvert
Limite de club		D médiocre	E-V eau vive
Pont		E non classés	

Echelle 1:250,000

Date: 30 AOÛT 1977



Nom et numéro: **CIRCUIT MANOUANE PERIBONCA**