

PROJET DE DÉRIVATION PARTIELLE DE LA RIVIÈRE MANOUANE

PHOTOS SURVOL RIVIÈRE MANOUANE

DA-21



M1



Km 0 - 93 m³/s



M7



Km 5,5 - 227 m³/s

M6



Km 7 à 3 - 91 m³/s

M8




Km 8 à 10 - 227 m³/s

M9




Km 9 à 11 - 227 m³/s

M12



km 30 - 32 m^3/s

M79



*Rivière
Manouane*

*Rivière
Houlière*

Km 33 - 194 m³/s

M87



km 40 - chalets

M3



Km 41 - 25 m³/s



M14c



Km 50 - 25 m³/s

M21



Lac Duhamel
71 m³/s

M16



Frayère F1
Rivière Petite Manouane

M59



Pourvoirie Lac Duhamel
Km 61

M23



Km 62,5 - 45 m³/s

M26



Km 64 - 45 m³/s

M29



Km 67 - 45 m³/s

M30



Km 68 - 44 m³/s

M32



Km 69 - 44 m³/s

M34



Km 75 - 40 m³/s

M35




Km 83 - 14 m³/s

M41



Km 94 - 85 m³/s

M39



Km 94 - 85 m³/s

M42



Km 97 - 85 m³/s



M46

Km 100-101 - 35 m³/s

M47



Km 102-101 - 35 m³/s

M48



Km 103-104 - 35 m³/s

M54



Km 109,5 - 28 m³/s

M51



Rivière et lac
du Grand Détour



M52



**Chalet au lac
du Grand Détour**

M64



Site du futur campement

M53



**Pont de la rivière
du Grand Détour**

M50



Lac Patrick
Zone de dérivation

M44



**Baie aux Hirondelles
Réservoir Pipmuacan**