



Titre du plan
**PLAN DE LOCALISATION
 GÉNÉRAL**

Description
**MODERNISATION DE LA
 RUE NOTRE-DAME**

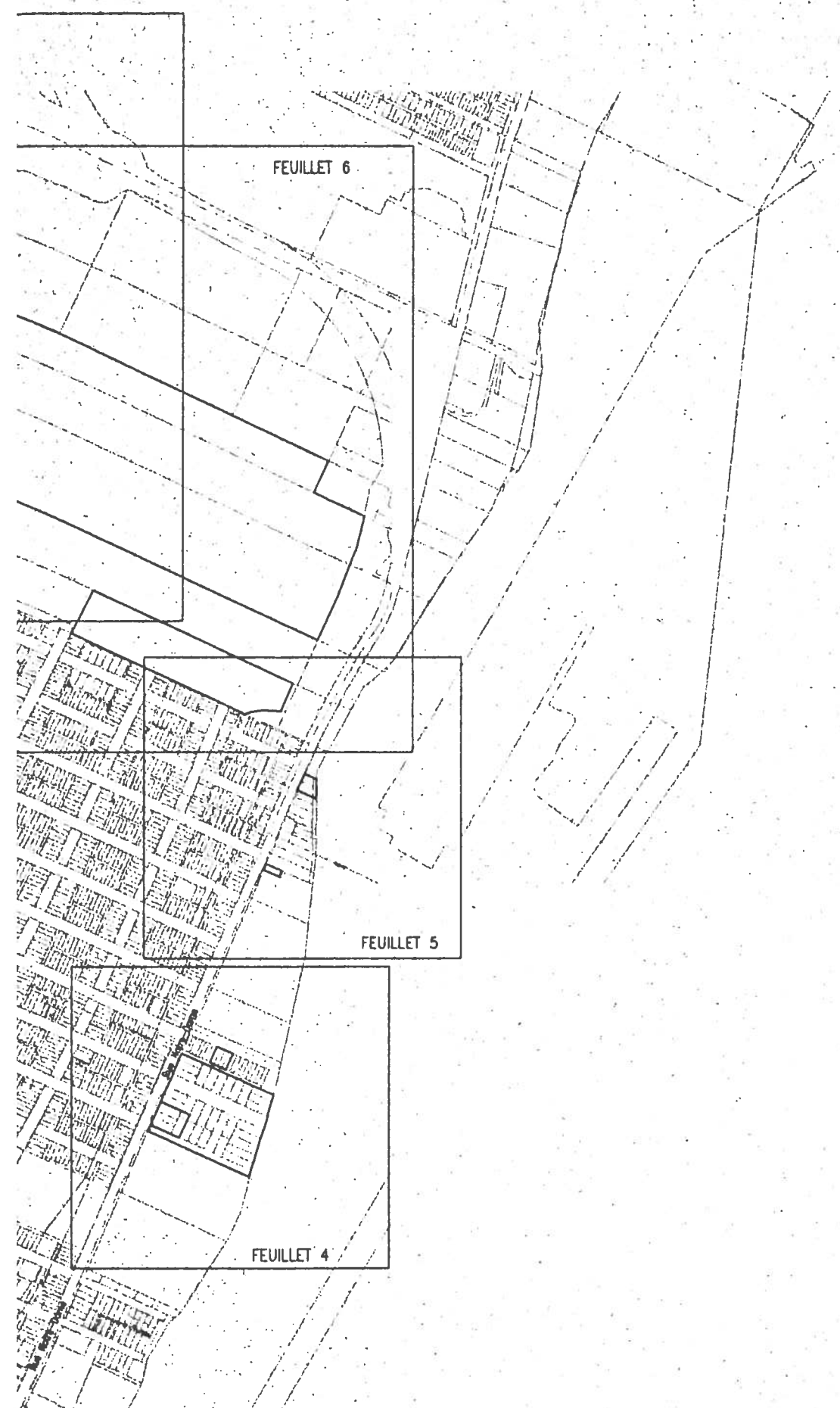
Projet de modernisation de la rue Notre-Dame
 Complément d'information aux réponses aux
 questions adressées par les participants (DQ9.1)
 Question 30
 Annexe 1

162 DQ14.2 (plan 1 de 11)
 Modernisation de la rue Notre-Dame à Montréal
 par le ministère des Transports
 Montréal AUD6211 06 057

**"Ces immeubles
 ne sont pas situés
 dans une zone agricole."**

numéro de projet
20-5200-8837

Renseignements techniques
 origine de la cartographie de base:
 31-HL-010-0537, 637, 838, 838,
 1038, 1137, 1138



Localisation		
route	tronçon	section
route	tronçon	
municipalité		
VILLE DE MONTRÉAL		66025
municipalité régionale de comté		code
COMMUNAUTÉ URBAINE DE MONTRÉAL		660
circonscription électorale		code
dt	52	cs 70
cadastre		code
circonscription foncière		code
MONTRÉAL		65

Echelles
1:10000

Service des projets
Préparé par: <i>Michel Hudon</i>
MICHEL HUDON matricule 1810
minute no: MH-7301 date: 30/04/99

Identifications		
plan de construction		
code client	classier général	
18		
sujet	ordre	séquentiel
622	00	10-013

FEUILLET 7







Titre du plan

PLAN DE LOCALISATION

Description

MODERNISATION DE LA
RUE NOTRE-DAME

Projet de modernisation de la rue Notre-Dame
Complément d'information aux réponses aux
questions adressées par les participants (DQ9.1)

Question 30

Annexe 1

**SUR LES PARTIES DE LOTS
164, 1596 ET 1597
ET SUR LES LOTS
162-19, 162-20, 164-1,
1596-1, 1597-1 ET 1620**

162 DQ14.2 (plan 2 de 11)

Modernisation de la rue Notre-Dame à Montréal
par le ministère des Transports

Montréal AUD6211 06 057

"Ces immeubles
ne sont pas situés
dans une zone agricole."

numéro de projet

20-5200-8837

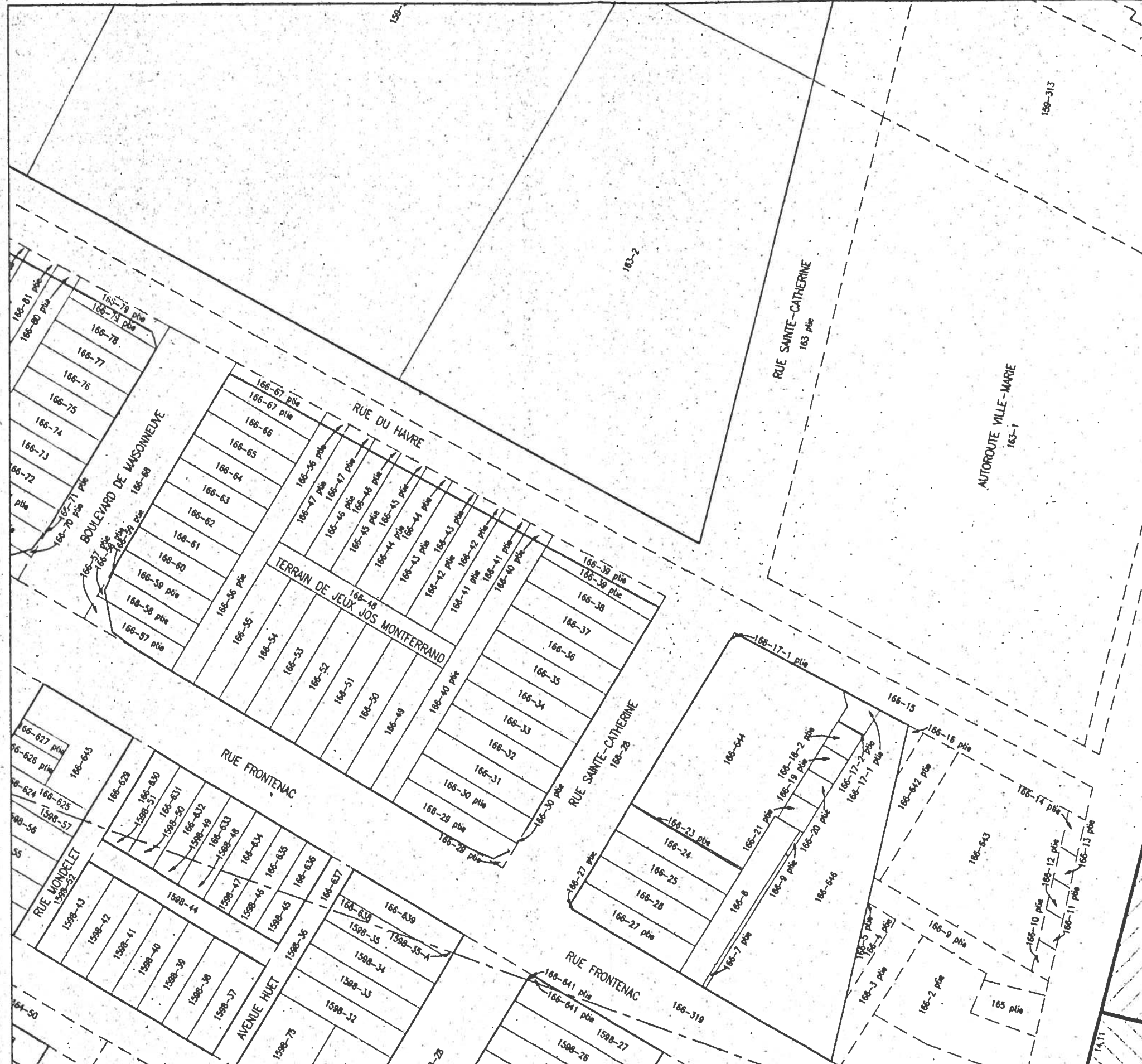
Renseignements techniques

origine de la cartographie de base:

31 HL -010- 0537



PARCELLE	No DE LOT	SUPERFICIE (m ²)	PROPRIÉTAIRE(S)
PARCELLE 1	1596 Ptie	1 235,2	3437477 Canada Inc.
	1597 Ptie	267,8	
	1597 Ptie	19,0	
	1620	566,2	
PARCELLE 2	1598-1	1 062,0	L'Allemand Inc.
	1597-1	142,0	L'Allemand Inc.
PARCELLE 3	164 Ptie	585,8	85617 Canada Liée
	1597 Ptie	4 208,5	85617 Canada Liée
PARCELLE 4	162-19	944,5	2536-4183 Qc. Inc.
	164-1	298,5	2536-4183 Qc. Inc.
PARCELLE 5	162-20	4 952,8	9021-6433 Qc. Inc.



Titre du plan
PLAN DE RÉSERVE

Description
**MODERNISATION DE LA
RUE NOTRE-DAME**

Projet de modernisation de la rue Notre-Dame
Complément d'information aux réponses aux
questions adressées par les participants (DQ9.1)

Question 30

Annexe 1

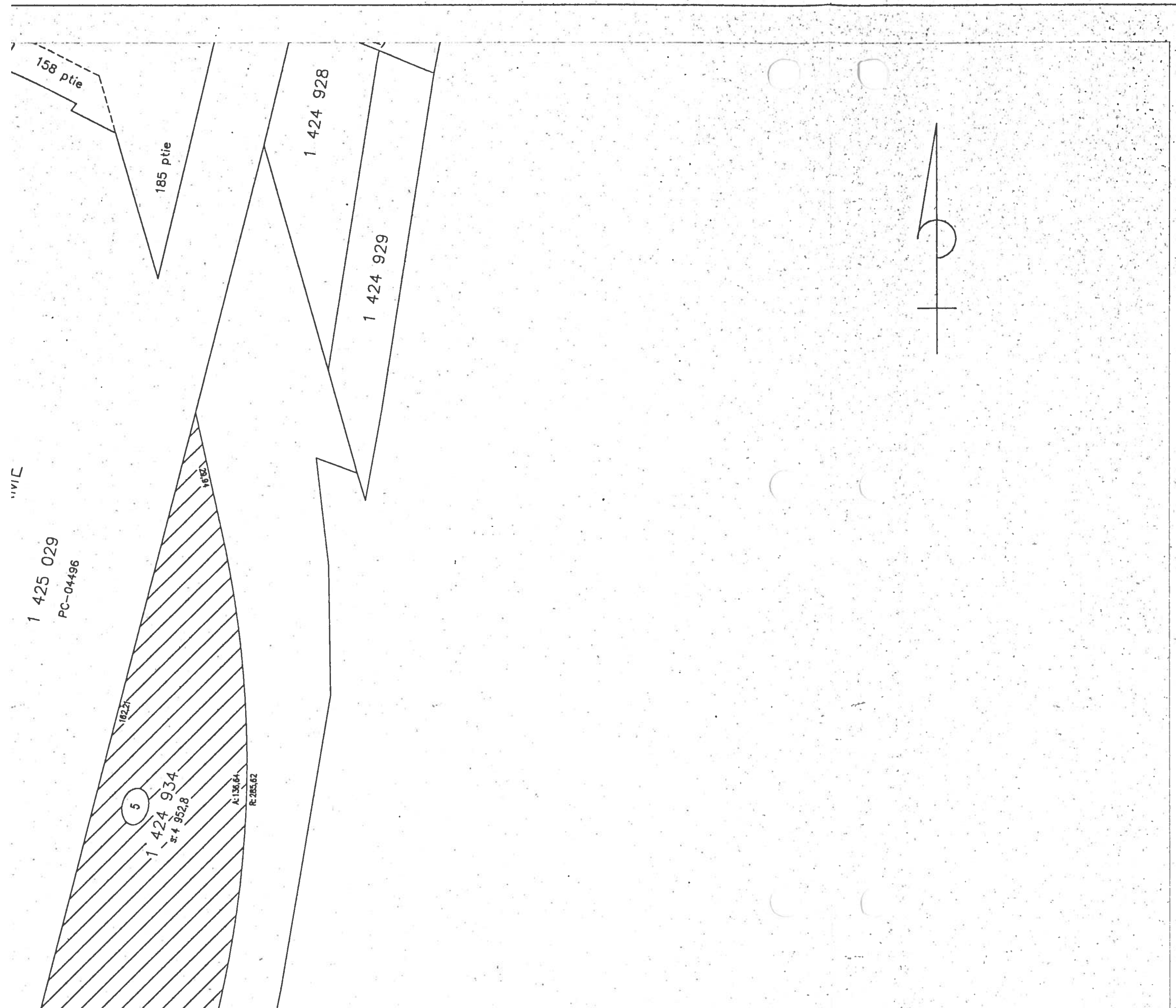
SUR LES LOTS
1 424 890, 1 424 891, 1 424 892,
1 424 934 ET 1 424 939

162 DQ14.2 (plan 3 de 11)
Modernisation de la rue Notre-Dame à Montréal
par le ministère des Transports
Montréal AUD6211 06 057

"Ces immeubles
ne sont pas situés
dans une zone agricole."

numéro de projet
20-5200-8837

Renseignements techniques
origine de la cartographie de base:
31 HL -010- 0537



1 425 029
PC-04496

5
1 424 934
s. 4 952,8
A: 136,64
R: 205,62





Titre du plan
PLAN DE LOCALISATION

Description
**MODERNISATION DE LA
RUE NOTRE-DAME**

Projet de modernisation de la rue Notre-Dame
Complément d'information aux réponses aux
questions adressées par les participants (DQ9.1)

Question 30

Annexe 1

**À L'INTÉRIEUR DES RUES:
NOTRE-DAME, GALE
ET DE LA
RAMPE DENONVILLE**

162 DQ14.2 (plan 4 de 11)

Modernisation de la rue Notre-Dame à Montréal
par le ministère des Transports

Montréal AUD6211 06 057

**"Ces immeubles
ne sont pas situés
dans une zone agricole."**

numéro de projet

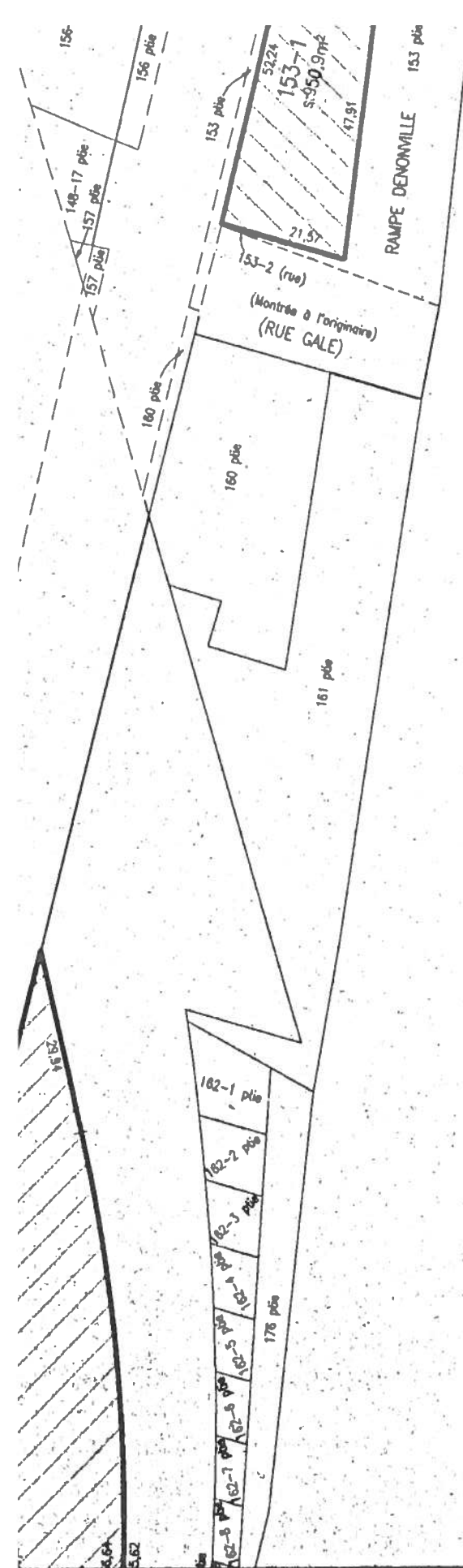
20-5200-8837

Renseignements techniques

origine de la cartographie de base:

31 HL -010- 0637





BLOC 1

route	tronçon	section
municipalité		code
VILLE DE MONTRÉAL		66025
municipalité régionale de comté		code
COMMUNAUTÉ URBAINE DE MONTRÉAL		660
circonscription électorale		code
HOCHELAGA-MAISONNEUVE		509
dt	ca	
52	70	
cadastre		code
VILLAGE DE HOCHELAGA		05-0850
circonscription foncière		code
MONTRÉAL		65

Echelles
1:1000

Service des projets

Préparé par: *[Signature]*
MICHEL HUDON matricule 1810
minute no: MH-7301 date: 30/04/99

Identifications		
plan de construction		
code client	ossier général	
18		3
sujet	année	séquentiel
622	99	10-013

Titre du plan

PLAN DE RÉSERVE

Description

MODERNISATION DE LA
RUE NOTRE-DAME

Projet de modernisation de la rue Notre-Dame
Complément d'information aux réponses aux
questions adressées par les participants (DQ9.1)

Question 30

Annexe 1

SUR LES LOTS

1 424 720, 1 424 722,
1 424 723 ET 1 424 726

162 DQ14.2 (plan 5 de 11)

Modernisation de la rue Notre-Dame à Montréal
par le ministère des Transports

Montréal AUD6211 06 057

"Ces immeubles
ne sont pas situés
dans une zone agricole."

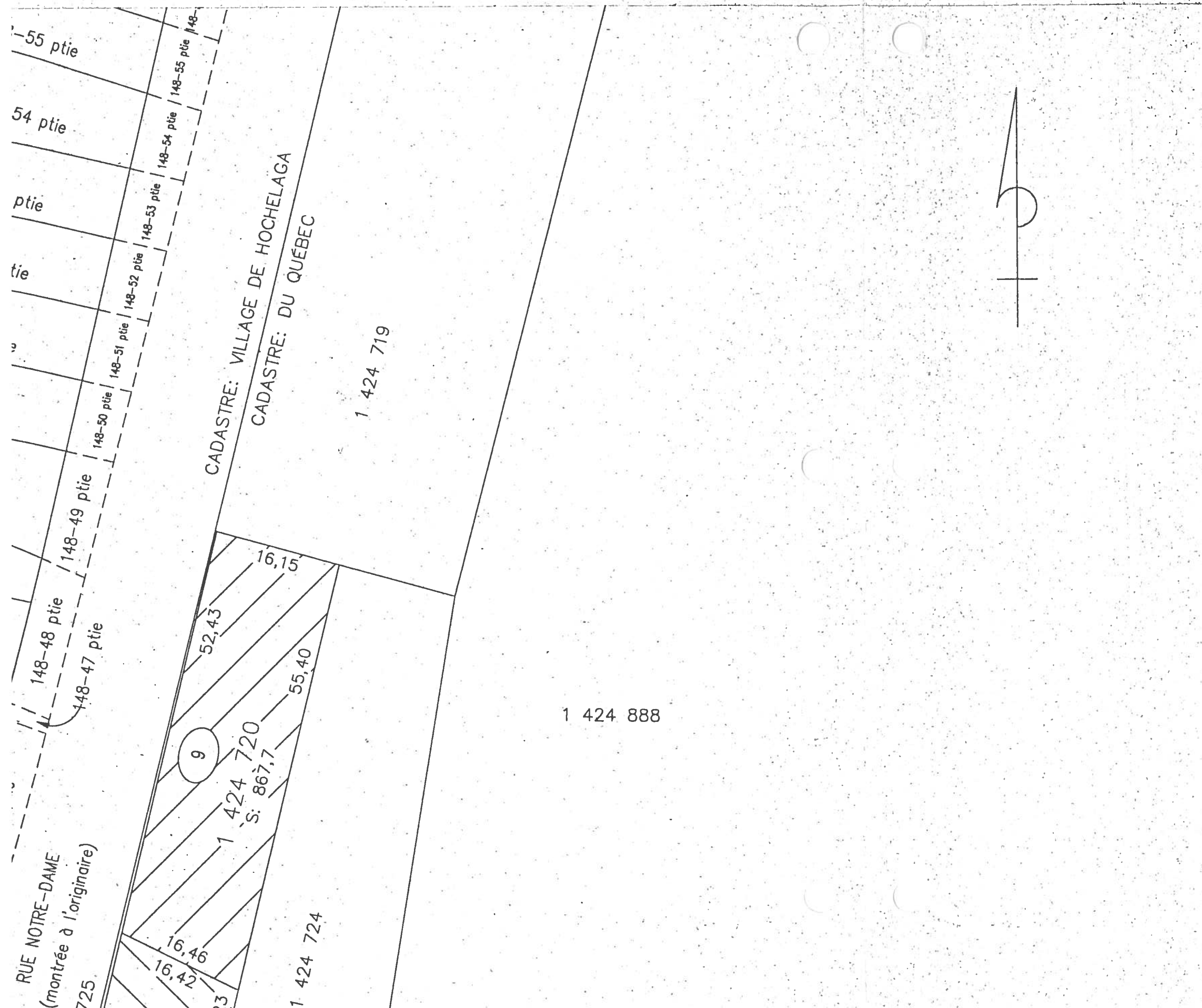
numéro de projet

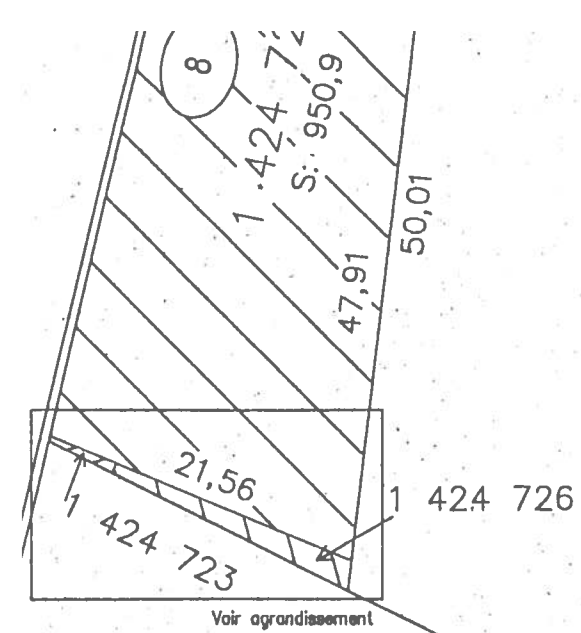
20-5200-8837

Renseignements techniques

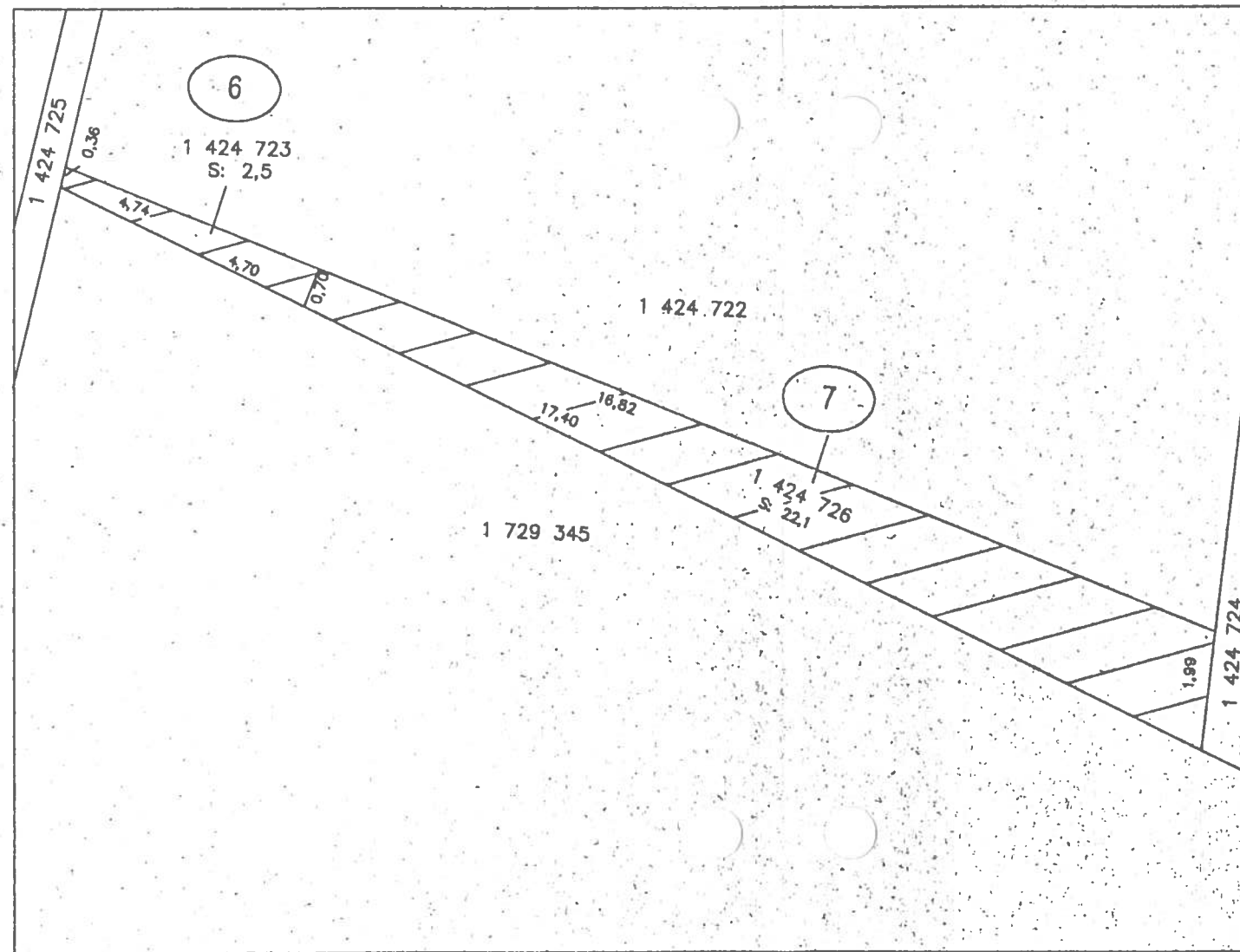
origine de la cartographie de base:

31 HL-010-0637





Agrandissement pas à l'échelle



Ce plan remplace le feuillet 3/7 préparé par Michel Hudon, a.g. sous sa minute MH-7301 du 30/04/1999

route	tronçon	section
municipalité		code
VILLE DE MONTRÉAL		66025
municipalité régionale de comté		code
COMMUNAUTÉ URBAINE DE MONTRÉAL		660
circonscription électorale		code
HOCHELAGA-MAISONNEUVE		509
dt	52	ps 70
cadastre		code
DU QUÉBEC		
circonscription foncière		code
MONTRÉAL		65

Échelles
1:500

Service des projets

Préparé par: *Christian Léger*
CHRISTIAN LÉGER, A.G. matricule 458

minute no: 828 date: 07/03/2001

Identifications		
plan de construction		
code client dossier général	3A	
18		
sujet	année	séquentiel
622	99	IO-013
		7



Titre du plan
PLAN DE LOCALISATION

Description
**MODERNISATION DE LA
 RUE NOTRE-DAME**

Projet de modernisation de la rue Notre-Dame
 Complément d'information aux réponses aux
 questions adressées par les participants (DQ9.1)

Question 30

Annexe 1

À L'INTÉRIEUR DES RUES:

**NOTRE-DAME, SICARD
 ET DE L'AVENUE
 BENNET**

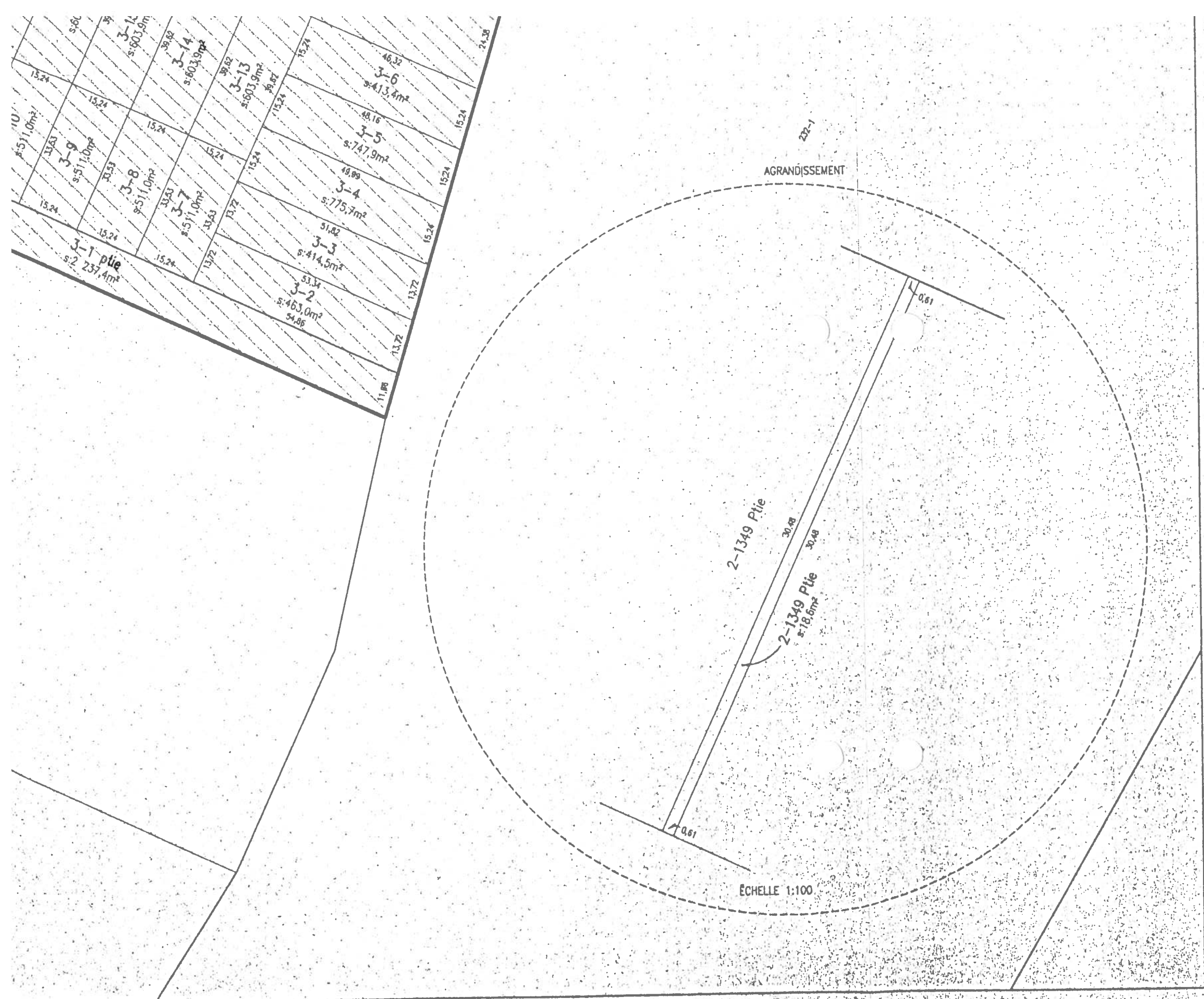
162 DQ14.2 (plan 6 de 11)
 Modernisation de la rue Notre-Dame à Montréal
 par le ministère des Transports
 Montréal AUD6211 06 057

**"Ces immeubles
 ne sont pas situés
 dans une zone agricole."**

numéro de projet
20-5200-8837

Renseignements techniques
 origine de la cartographie de base:
31 HL -010- 0938





municipalité	code
VILLE DE MONTRÉAL	66025
municipalité régionale de comté	code
COMMUNAUTÉ URBAINE DE MONTRÉAL	660
circonscription électorale	code
HOCHELAGA-MAISONNEUVE	509
dt.	cs
52	70
cadastre	code
VILLAGE DE HOCHELAGA	05-0650
circonscription foncière	code
MONTRÉAL	65

Echelles
1:1000

Service des projets

Préparé par: *Michel Hudon*
MICHEL HUDON matricule 1810
minute no: MH-7301 date: 30/04/99

Identifications
plan de construction

code client	dossier général	4 / 7
18		
sujet	année	séquentiel
622	99	10-013

PARCELLE	No DE LOT	SUPERFICIE (m ²)	PROPRIÉTAIRE(S)
PARCELLE 8	2-1345	232,3	Krystal Bo-Dan Import Export Inc.
	2-1346	232,3	
	2-1347	232,3	
	2-1348	232,3	
	2-1349. Ptie	18,6	
PARCELLE 9	3-1 PTIE	2 237,4	Eugène Kern, Fani Fleicher et Judith Kern
	3-2	463,0	
	3-3	414,5	
	3-4	775,7	
	3-5	747,9	
	3-6	413,4	
	3-7	511,0	
	3-8	511,0	
	3-9	511,0	
	3-10	511,0	
	3-11	511,0	
	3-13	603,9	
	3-14	603,9	
	3-15	603,9	
	3-16	603,9	
	3-17	603,9	
	3-18 PTIE	432,1	
	3-22 PTIE	519,6	
	3-23 PTIE	608,2	
	3-24 PTIE	4 442,8	
3-25	595,7		
3-26	574,5		
3-27	488,7		
3-28	603,9		
3-29	603,9		
3-30	603,9		
3-31	603,9		
3-32	603,9		
3-33	603,9		
3-34 PTIE	556,7		
3-35 PTIE	561,4		
3-36 PTIE	503,1	Eugène Kern, Fani Fleicher et Judith Kern	
PARCELLE 10	3-12	511,0	2969378 Canada inc.



Titre du plan

PLAN DE RÉSERVE

Description

MODERNISATION DE LA
RUE NOTRE-DAME

Projet de modernisation de la rue Notre-Dame
Complément d'information aux réponses aux
questions adressées par les participants (DQ9.1)

Question 30

Annexe 1

SUR LES LOTS

2-1345 À 2-1349
ET
3-1 À 3-36

162 DQ14.2 (plan 7 de 11)

Modernisation de la rue Notre-Dame à Montréal
par le ministère des Transports

Montréal AUD6211 06 057

"Ces immeubles
ne sont pas situés
dans une zone agricole."

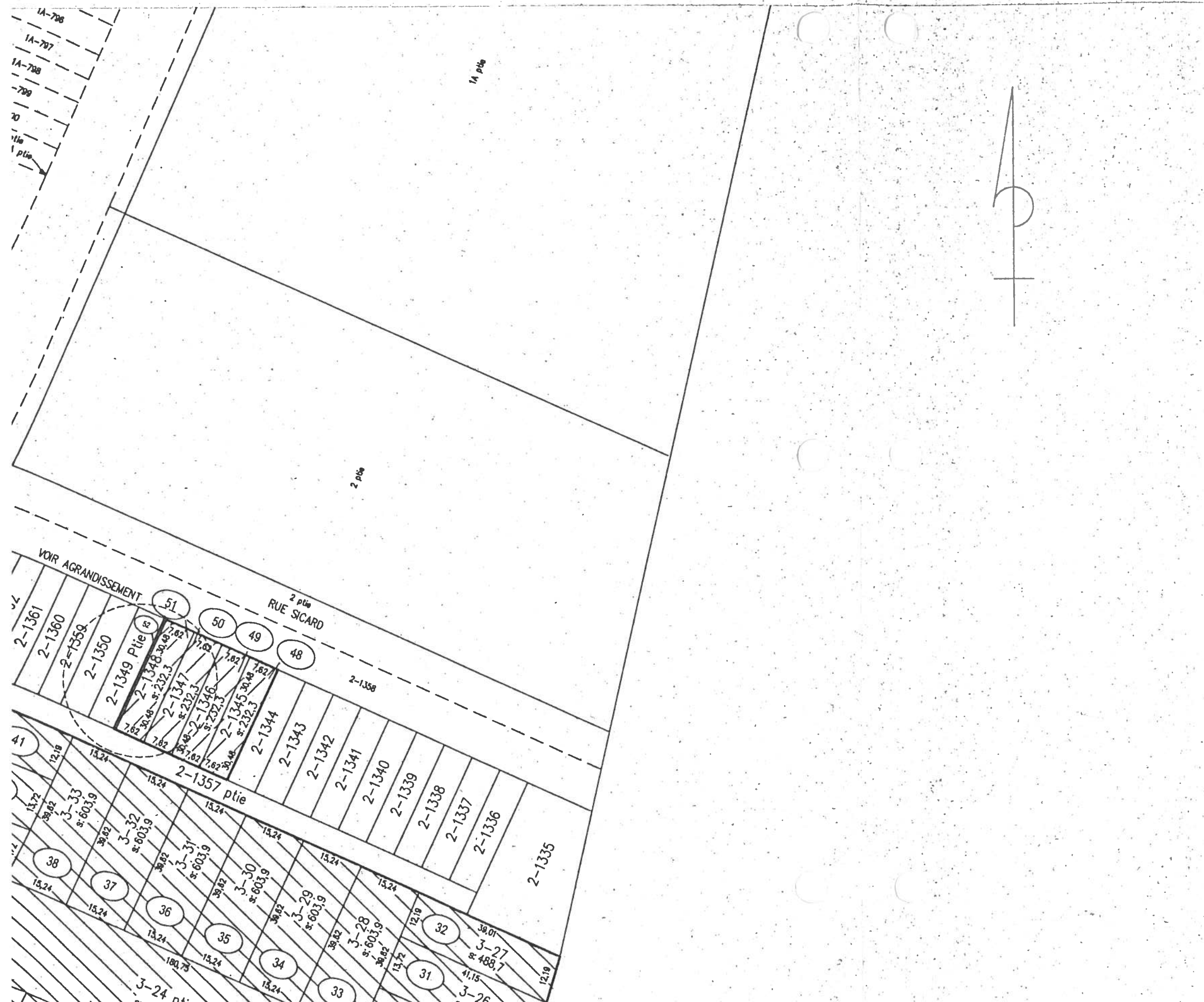
numéro de projet

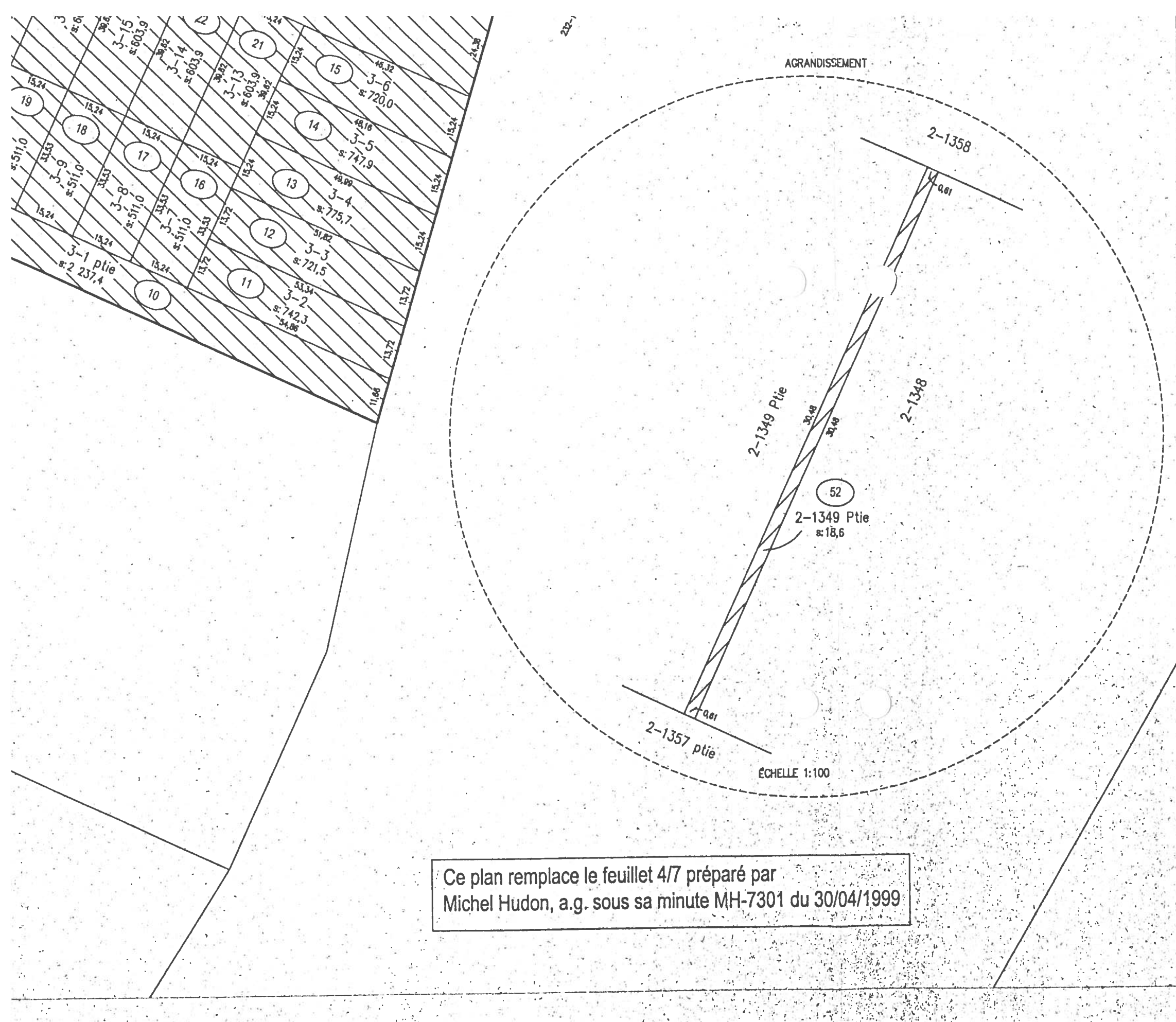
20-5200-8837

Renseignements techniques

origine de la cartographie de base:

31 HL -010- 0938





Ce plan remplace le feuillet 4/7 préparé par Michel Hudon, a.g. sous sa minute MH-7301 du 30/04/1999

route	tronçon	section	
municipalité		code	
VILLE DE MONTRÉAL		66025	
municipalité régionale de comté		code	
COMMUNAUTÉ URBAINE DE MONTRÉAL		660	
circonscription électorale		code	
HOCHELAGA-MAISONNEUVE		509	
dt	52	cs	70
cadastre		code	
VILLAGE DE HOCHELAGA		05-0650	
circonscription foncière		code	
MONTRÉAL		65	

Échelles 1:1000

Service des projets

Préparé par: *Christian Leger*
 CHRISTIAN LEGER, A.G. matricule 4458
 minute no: 828 date: 07/03/2001

Identifications			
plan de construction			
code client	classier général		4A
18			
sujet	année	séquentiel	7
622	99	10-013	

PARCELLE	No DE LOT	SUPERFICIE (m ²)	PROPRIÉTAIRE(S)
PARCELLE 10	3-1 PTIE	2 237,4	Eugène Kern, Fani Fleicher et Judith Kern
PARCELLE 11	3-2	742,3	
PARCELLE 12	3-3	721,5	
PARCELLE 13	3-4	775,7	
PARCELLE 14	3-5	747,9	
PARCELLE 15	3-6	720,0	
PARCELLE 16	3-7	511,0	
PARCELLE 17	3-8	511,0	
PARCELLE 18	3-9	511,0	
PARCELLE 19	3-10	511,0	
PARCELLE 20	3-11	511,0	
PARCELLE 21	3-13	603,9	
PARCELLE 22	3-14	603,9	
PARCELLE 23	3-15	603,9	
PARCELLE 24	3-16	603,9	
PARCELLE 25	3-17	603,9	
PARCELLE 26	3-18 PTIE	432,1	
PARCELLE 27	3-22 PTIE	519,6	
PARCELLE 28	3-23 PTIE	608,2	
PARCELLE 29	3-24 PTIE	4 442,8	
PARCELLE 30	3-25	595,7	
PARCELLE 31	3-26	574,5	
PARCELLE 32	3-27	488,7	
PARCELLE 33	3-28	603,9	
PARCELLE 34	3-29	603,9	
PARCELLE 35	3-30	603,9	
PARCELLE 36	3-31	603,9	
PARCELLE 37	3-32	603,9	
PARCELLE 38	3-33	603,9	
PARCELLE 39	3-34 PTIE	556,7	
PARCELLE 40	3-35 PTIE	561,4	
PARCELLE 41	3-36 PTIE	503,1	Eugène Kern, Fani Fleicher et Judith Kern
PARCELLE 42	3-12	511,0	2969378 Canada inc.
PARCELLE 43	3-18 PTIE	171,9	
PARCELLE 44	3-19 PTIE	524,0	
PARCELLE 45	3-20 PTIE	535,0	
PARCELLE 46	3-21 PTIE	599,1	
PARCELLE 47	3-22 PTIE	84,3	2969378 Canada inc.





Titre du plan
PLAN DE LOCALISATION

Description
**MODERNISATION DE LA
RUE NOTRE-DAME**

Projet de modernisation de la rue Notre-Dame
Complément d'information aux réponses aux
questions adressées par les participants (DQ9.1)

Question 30

Annexe 1

**SUR LES LOTS
7-5-1, 7-6-1, 7-7-1
ET 1-1261-1**

162 DQ14.2 (plan 8 de 11)

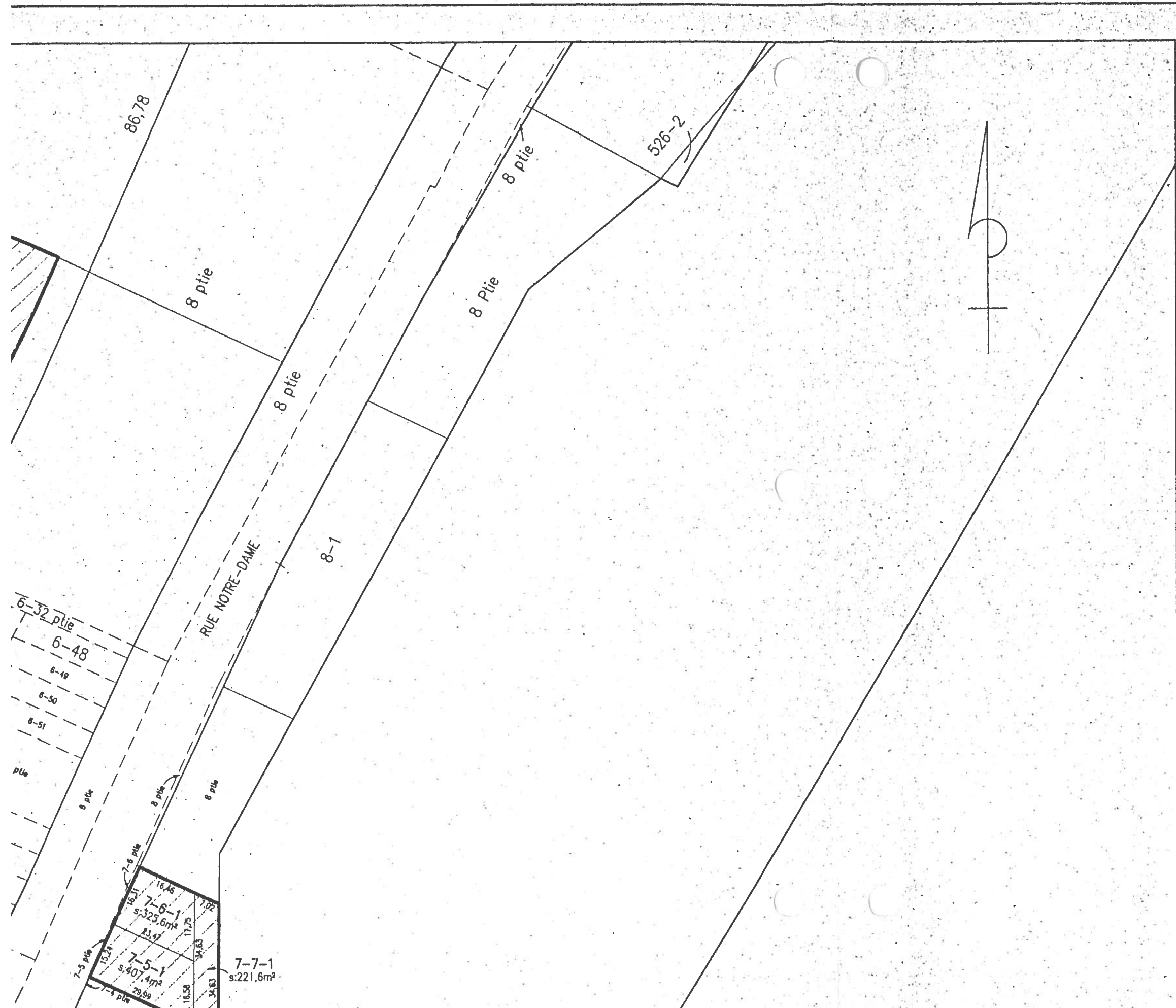
Modernisation de la rue Notre-Dame à Montréal
par le ministère des Transports

Montréal AUD6211 06 057

**"Ces immeubles
ne sont pas situés
dans une zone agricole."**

numéro de projet
20-5200-8837

Renseignements techniques
origine de la cartographie de base:
31 HL -010- 1038





route	tronçon	section
municipalité		code
VILLE DE MONTRÉAL		66025
municipalité régionale de comté		code
COMMUNAUTÉ URBAINE DE MONTRÉAL		660
circonscription électorale		code
HOCHELAGA-MAISONNEUVE		509
dt	cs	
52	70	
cadastre		code
VILLAGE DE HOCHELAGA		05-0650
ET		
PAROISSE DE LONGUE-POINTE		05-0640
circonscription foncière		code
MONTRÉAL		65

Échelles
1:1000

Service des projets

Préparé par: *[Signature]*
MICHEL HUDON matricule 1810
minute no: MH-7301 date: 30/04/99

Identifications

plan de construction		
code client	dossier général	5
18		
sujet	année	séquentiel
622	99	10-013

Titre du plan

PLAN DE RÉSERVE

Description

MODERNISATION DE LA
RUE NOTRE-DAME

Projet de modernisation de la rue Notre-Dame
Complément d'information aux réponses aux
questions adressées par les participants (DQ9.1)

Question 30

Annexe 1

SUR LES LOTS

1-1261-1 ET
1 560 078

162 DQ14.2 (plan 9 de 11)

Modernisation de la rue Notre-Dame à Montréal
par le ministère des Transports

Montréal AUD6211 06 057

"Ces immeubles
ne sont pas situés
dans une zone agricole."

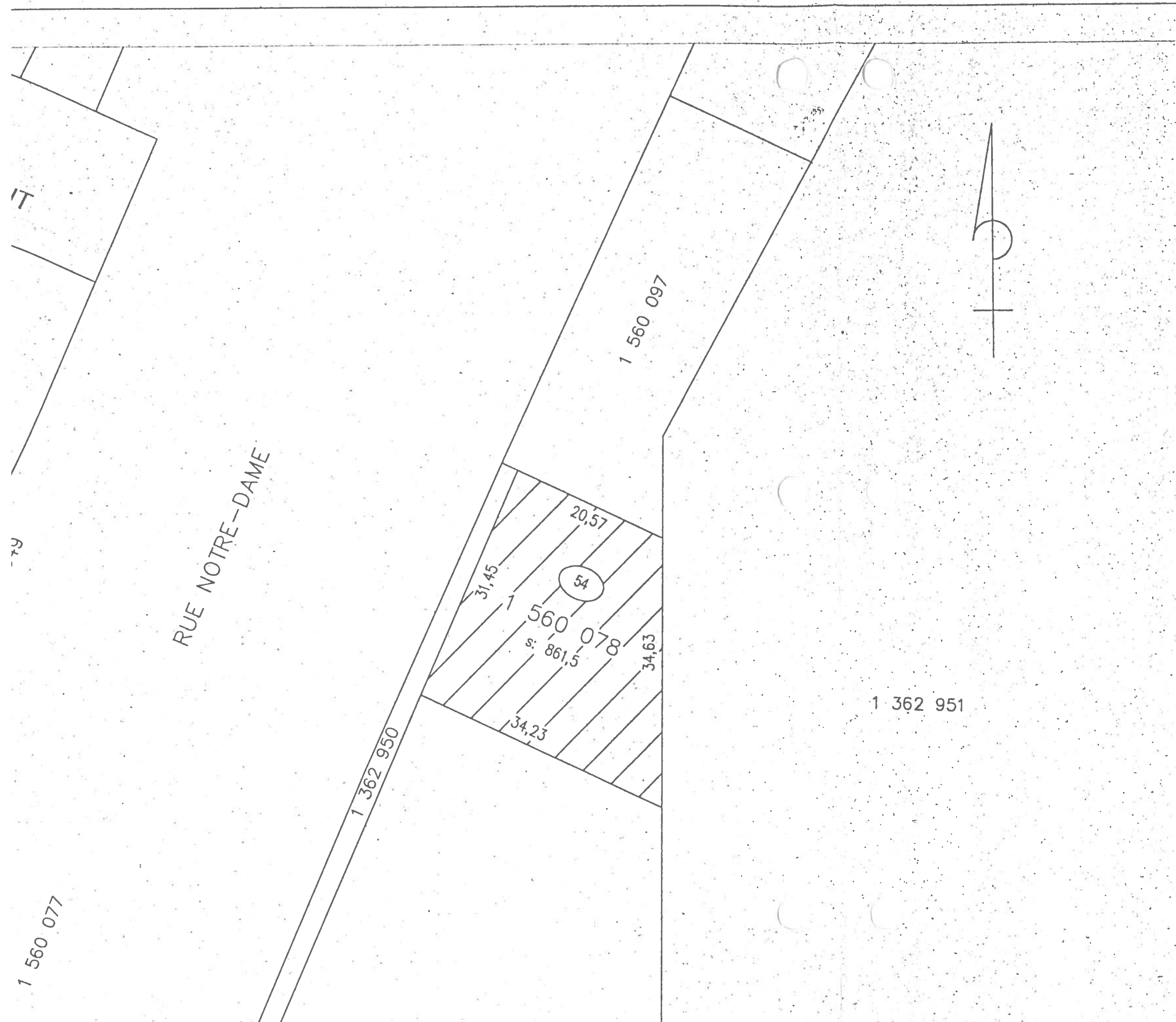
numéro de projet

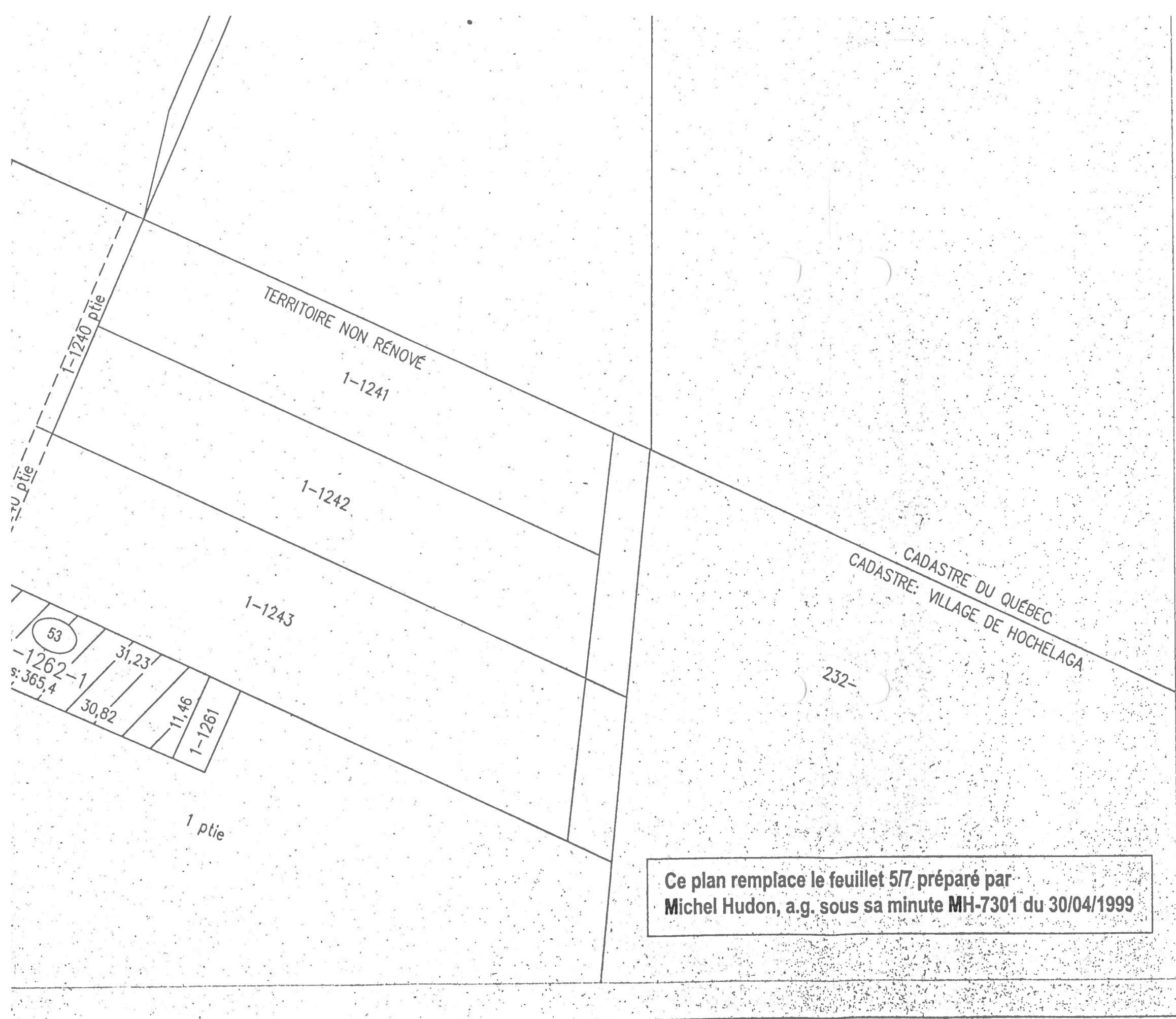
20-5200-8837

Renseignements techniques

origine de la cartographie de base

31.HL-010-1038





Ce plan remplace le feuillet 5/7 préparé par
 Michel Hudon, a.g. sous sa minute MH-7301 du 30/04/1999

route	tronçon	section	
municipalité		code	
VILLE DE MONTRÉAL		66025	
municipalité régionale de comté		code	
COMMUNAUTÉ URBAINE DE MONTRÉAL		660	
circonscription électorale		code	
HOCHELAGA-MAISONNEUVE		509	
dt	52	cs	70
cadastre		code	
VILLAGE DE HOCHELAGA ET DU QUÉBEC		05-0650	
circonscription foncière		code	
MONTRÉAL		65	

Échelles

1:500

Service des projets

Préparé par: *Christian Léger*
 CHRISTIAN LÉGER, A.G. matricule 01458

minute no: 828 date: 07/03/2001

Identifications			
plan de construction			
code client	dossier général		5A 7
18			
sujet	année	séquentiel	
622	99	10-013	



Titre du plan
PLAN DE LOCALISATION

Description
**MODERNISATION DE LA
RUE NOTRE-DAME**

Projet de modernisation de la rue Notre-Dame
Complément d'information aux réponses aux
questions adressées par les participants (DQ9.1)

Question 30

Annexe 1

**SUR LES LOTS
8 PTIE, 9 PTIE, 9-2
ET 15 PTIE**

162 DQ14.2 (plan 10 de 11)

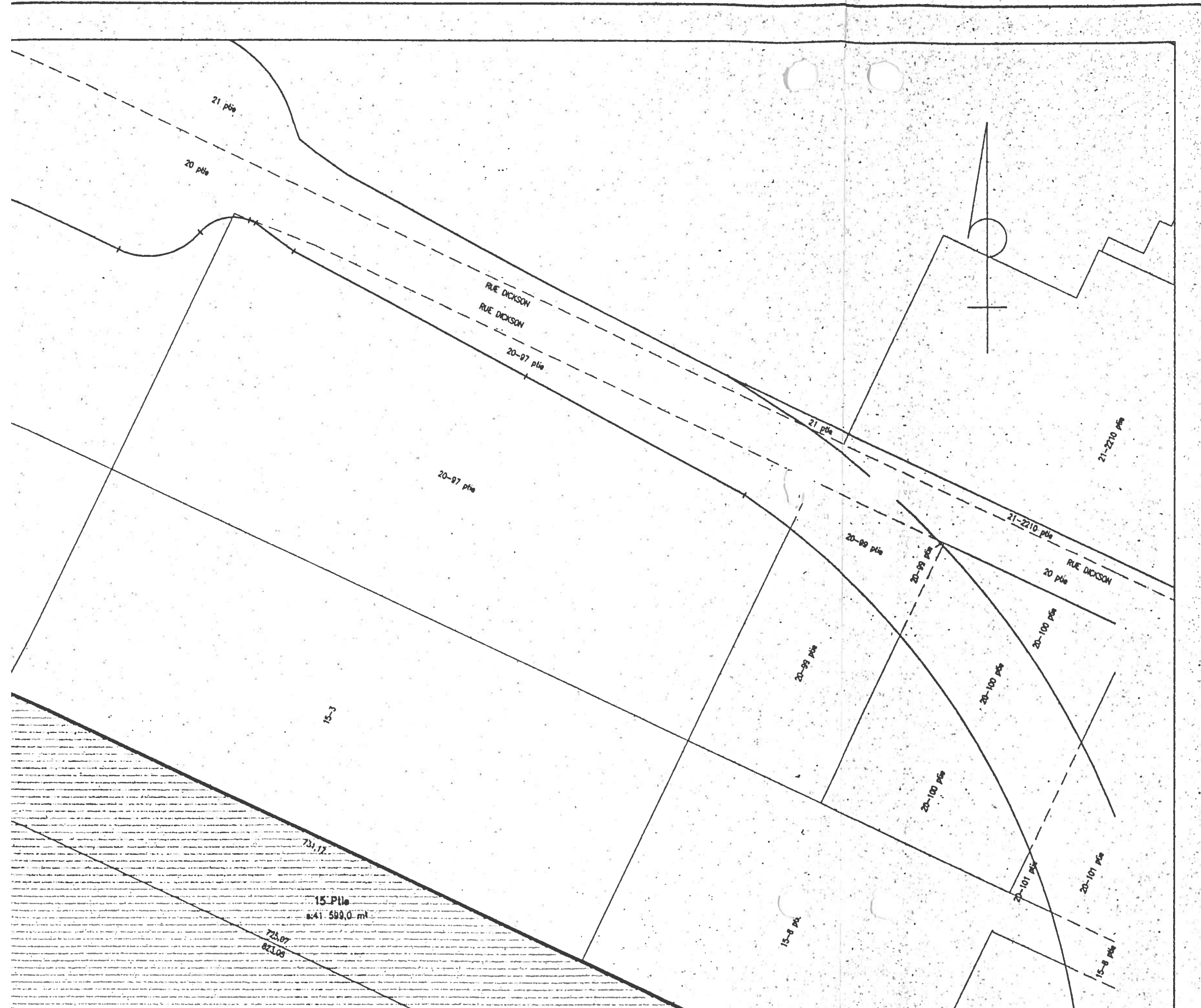
Modernisation de la rue Notre-Dame à Montréal
par le ministère des Transports

Montréal AUD6211 06 057

**"Ces immeubles
ne sont pas situés
dans une zone agricole."**

numéro de projet
20-5200-8837

Renseignements techniques
origine de la cartographie de base
31 HL -010- 1038, 1138





Titre du plan

PLAN DE LOCALISATION

Description

**MODERNISATION DE LA
RUE NOTRE-DAME**

Projet de modernisation de la rue Notre-Dame
Complément d'information aux réponses aux
questions adressées par les participants (DQ9.1)

Question 30

Annexe 1

À L'INTÉRIEUR DES RUES:

**HOHELAGA, DICKSON
ET DU CHEMIN DE FER
CANADIEN NATIONAL**

162 DQ14.2 (plan 11 de 11)

Modernisation de la rue Notre-Dame à Montréal
par le ministère des Transports

Montréal

AUD6211 06 057

**"Ces immeubles
ne sont pas situés
dans une zone agricole"**

numéro de projet

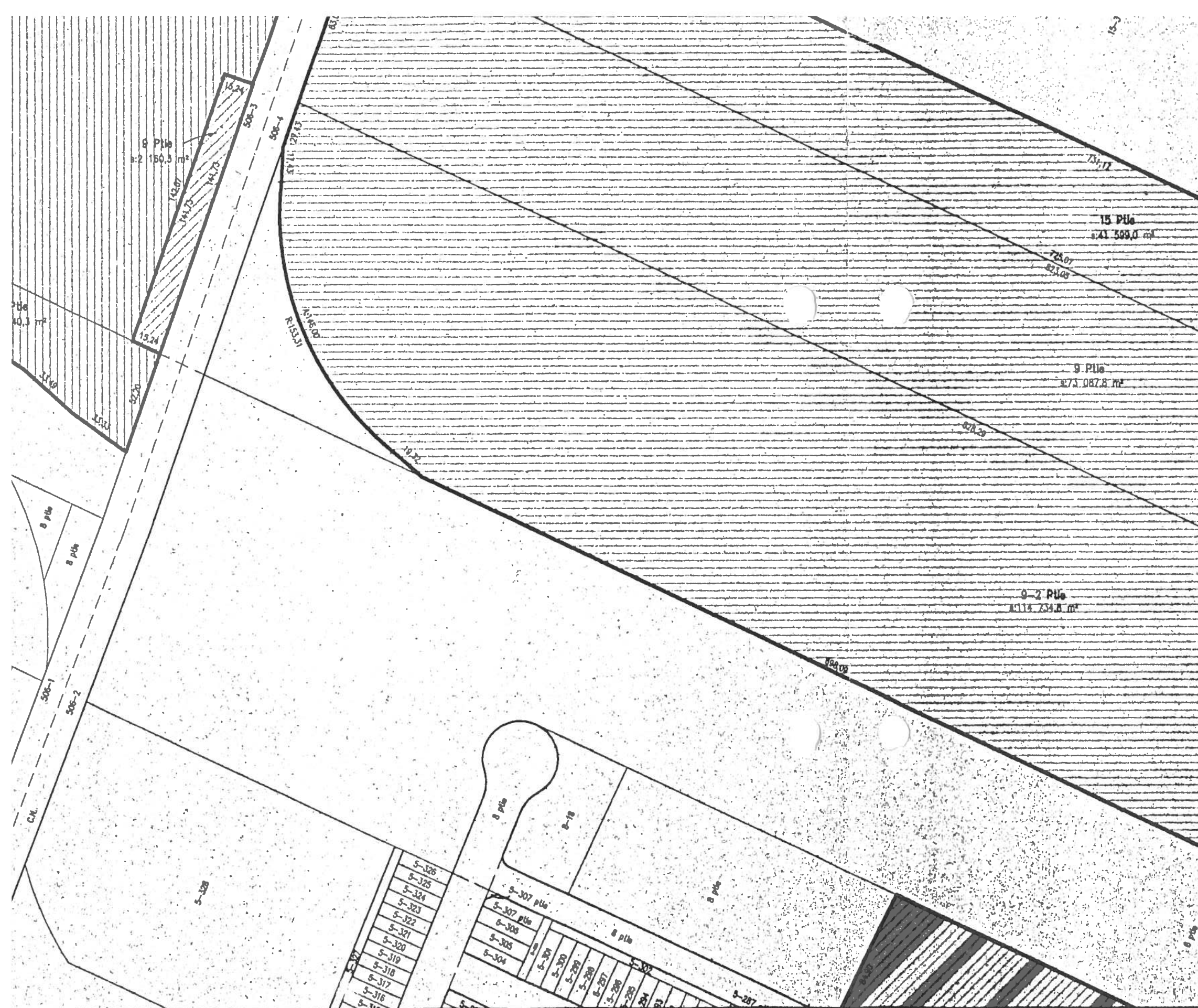
20-5200-8837

Renseignements techniques

origine de la cartographie de base

31 HL -010- 1137, 1138





route	tronçon	section
municipalité		code
VILLE DE MONTRÉAL		66025
municipalité régionale de comté		code
COMMUNAUTÉ URBAINE DE MONTRÉAL		660
circonscription électorale		code
BOURGET		461
dt	cs	
52	70	
cadastre		code
PAROISSE DE LONGUE-POINTE		05-0640
circonscription foncière		code
MONTRÉAL		65

Echelles
1:2000

Service des projets

Préparé par: *[Signature]*
MICHEL HUDON matricule 1810
minute no: MH-7301 date: 30/04/99

Identifications		
plan de construction		
code client	dossier général	7
18		
sujet	année	séquentiel
622	99	10-013
		7

