

Construction de l'autoroute 30 de Sainte-Catherine à l'autoroute 15 par le ministère des Transports

Sainte-Catherine 6211-06-0H5

# Construction de l'autoroute 30 de Sainte-Catherine à l'autoroute 15

Transports Québec Direction de l'Ouest-de-la-Montérégie Centre de services de Napierville

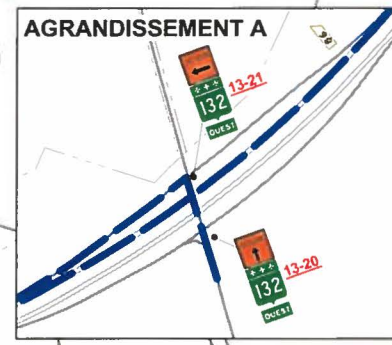
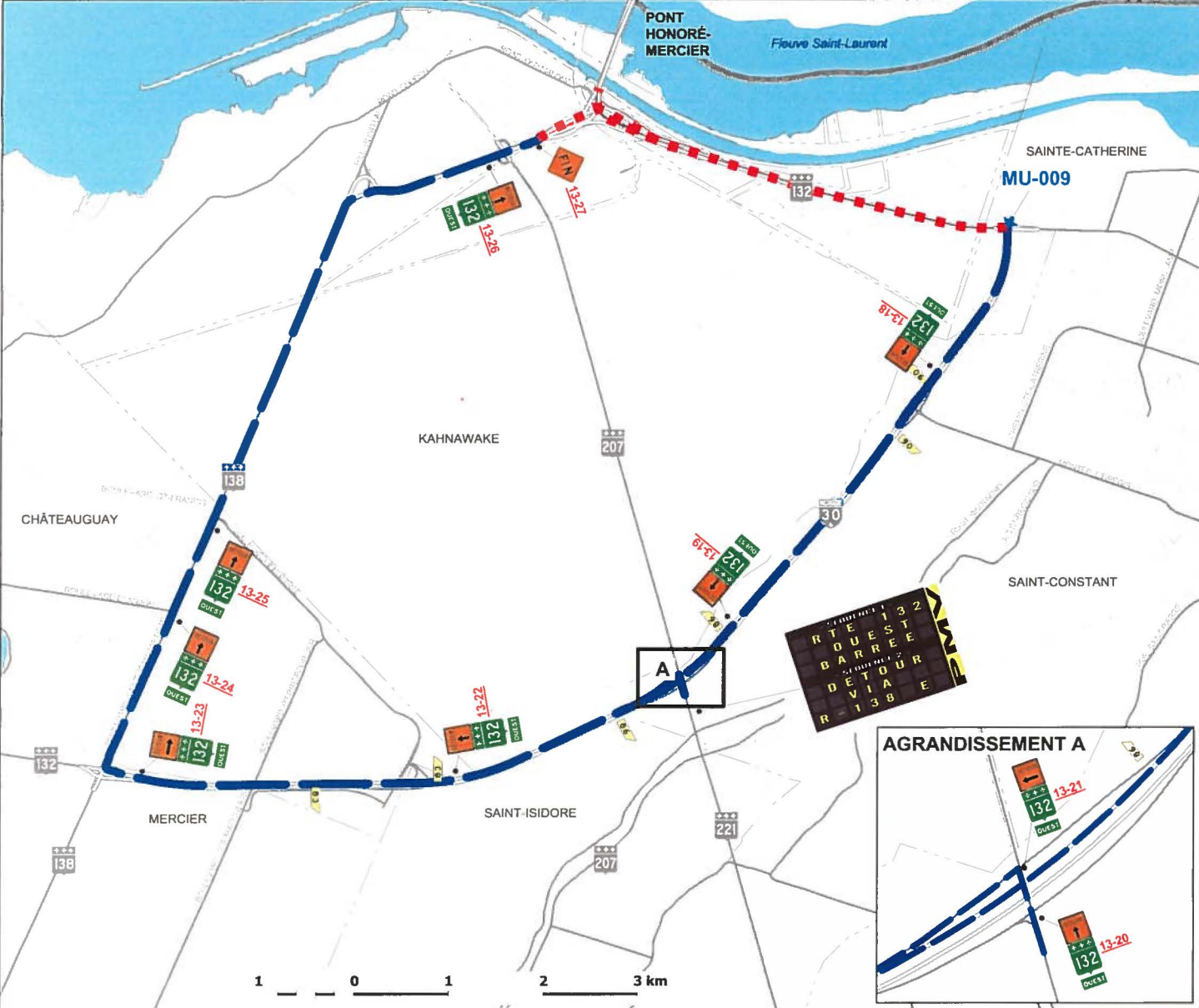
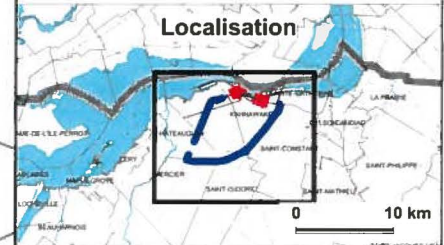
## FERMETURE ROUTE 132

FERMETURE ROUTE 132 OUEST ENTRE A-30 ET LE PONT H-MERCIER

Chemin de contournement direction OUEST

- Détour sur la route 132 OUEST
- vers l'autoroute 30 OUEST
- vers la route 138 EST

### Localisation



### Dispositifs de signalisation

Dispositifs	Qte	Dispositifs	Qte	Dispositifs	Qte
	7		0		0
	1		0		1
	1		0		9

### Site stratégique

Barrage

24 heures et plus

**MU-009** Signalisation de mesures d'urgences (24h et +)

Mise à jour 2002/01/29 Plan no 5471-132OP-P1 7.9