

Description sommaire du territoire

LIMITES ET LOCALISATION

La réserve occupe une superficie de 7,97 km² à proximité de la municipalité de Lac-Édouard et à environ 35 kilomètres au nord-est du centre-ville de La Tuque. Elle encadre de part et d'autre la réserve écologique Judith-De Brésoles.

MILIEU PHYSIQUE

Le relief de la réserve est essentiellement constitué de buttes dont l'altitude varie de 360 à 450 mètres. Les dépôts de surface d'origine glaciaire (till) dominant, mais on y trouve également des dépôts fluvioglaciaires, proglaciaires de même que des dépôts organiques épais et des affleurements rocheux.

MILIEU BIOLOGIQUE

La réserve présente une grande diversité de peuplements forestiers, dont la plupart sont âgés. On y trouve notamment des érablières sucrières à bouleau jaune à la limite nord de leur aire de distribution, des forêts à haute valeur de conservation et deux refuges biologiques. La flore et la faune demeurent à caractériser.

MILIEU SOCIAL

Un seul bail de villégiature privée est valide sur le territoire de la réserve, où l'on trouve un sentier de motoneige régional et un sentier de quad provincial.

CONTRIBUTION DE L'AIRE PROTÉGÉE

La réserve permet de consolider une aire protégée existante. Elle présente plusieurs composantes écologiques d'intérêt et représentatives des écosystèmes de la portion septentrionale de la région naturelle de la dépression de La Tuque.

PROPOSITION DE RÉSERVE DE BIODIVERSITÉ (STATUT PERMANENT)

Le territoire pour lequel un statut permanent de protection est proposé est le même que celui de la réserve de biodiversité projetée Judith-De Brésoles, et le toponyme proposé est celui de « réserve de biodiversité Judith-De Brésoles ».

Principales activités permises et interdites*

Activité	Permise/Interdite
Aménagement forestier industriel	<input checked="" type="checkbox"/> Interdite
Exploration et exploitation minières, gazières et pétrolières	<input checked="" type="checkbox"/> Interdite
Exploitation des forces hydrauliques	<input checked="" type="checkbox"/> Interdite
Toute production commerciale ou industrielle d'énergie	<input checked="" type="checkbox"/> Interdite
Chasse	<input checked="" type="checkbox"/> Permise
Pêche	<input checked="" type="checkbox"/> Permise
Piégeage	<input checked="" type="checkbox"/> Permise
Accès et circulation en véhicules motorisés (quad, motoneige, bateau à moteur, etc.)	<input checked="" type="checkbox"/> Permise
Construction d'une nouvelle infrastructure (bâtiment, chemin, sentier, etc.)	<input checked="" type="checkbox"/> Interdite**
Attribution de nouveaux droits fonciers à des fins personnelles (villégiature, abri sommaire, etc.)	<input checked="" type="checkbox"/> Interdite
Activité pratiquée par les membres d'une communauté autochtone à des fins alimentaires, rituelles ou sociales	<input checked="" type="checkbox"/> Permise
Cueillette non mécanisée de produits forestiers non ligneux (petits fruits, champignons, etc.)	<input checked="" type="checkbox"/> Permise
Récolte de bois de chauffage (abris sommaire ou camp de piégeage)	<input checked="" type="checkbox"/> Permise
Récolte de bois de chauffage (autres utilisateurs du territoire)	<input checked="" type="checkbox"/> Interdite**
Recherche et éducation	<input checked="" type="checkbox"/> Permise
Activités courantes des ZEC, pourvoies et réserves fauniques	<input checked="" type="checkbox"/> Permise
Ensemencement	<input checked="" type="checkbox"/> Interdite**
Randonnée et récréation (marche, vélo, raquette, ski de fond, etc.)	<input checked="" type="checkbox"/> Permise

* En aucun cas, cette liste ne doit se substituer aux textes légaux (Loi sur la conservation du patrimoine naturel et plan de conservation de chaque réserve).


** Sauf si le ministre de l'Environnement et de la Lutte contre les changements climatiques a donné son autorisation.



La partie ouest de la RBP (A. R. Bouchard)



La rive ouest du lac aux Orignaux (A. R. Bouchard)



La partie ouest de la RBP comprend des bétulaies jaunes anciennes d'une grande intégrité écologique (A. R. Bouchard)

Les aires protégées au Québec :



Un héritage pour la vie



La réserve de biodiversité projetée Judith-De Brésole

348

DA11

Projets de douze réserves de biodiversité et d'une réserve aquatique dans la région administrative de la Mauricie

6213-01-005

Consolider une aire protégée existante

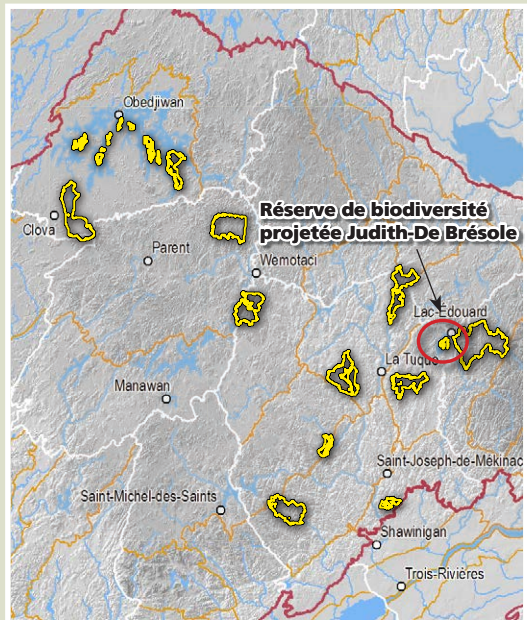




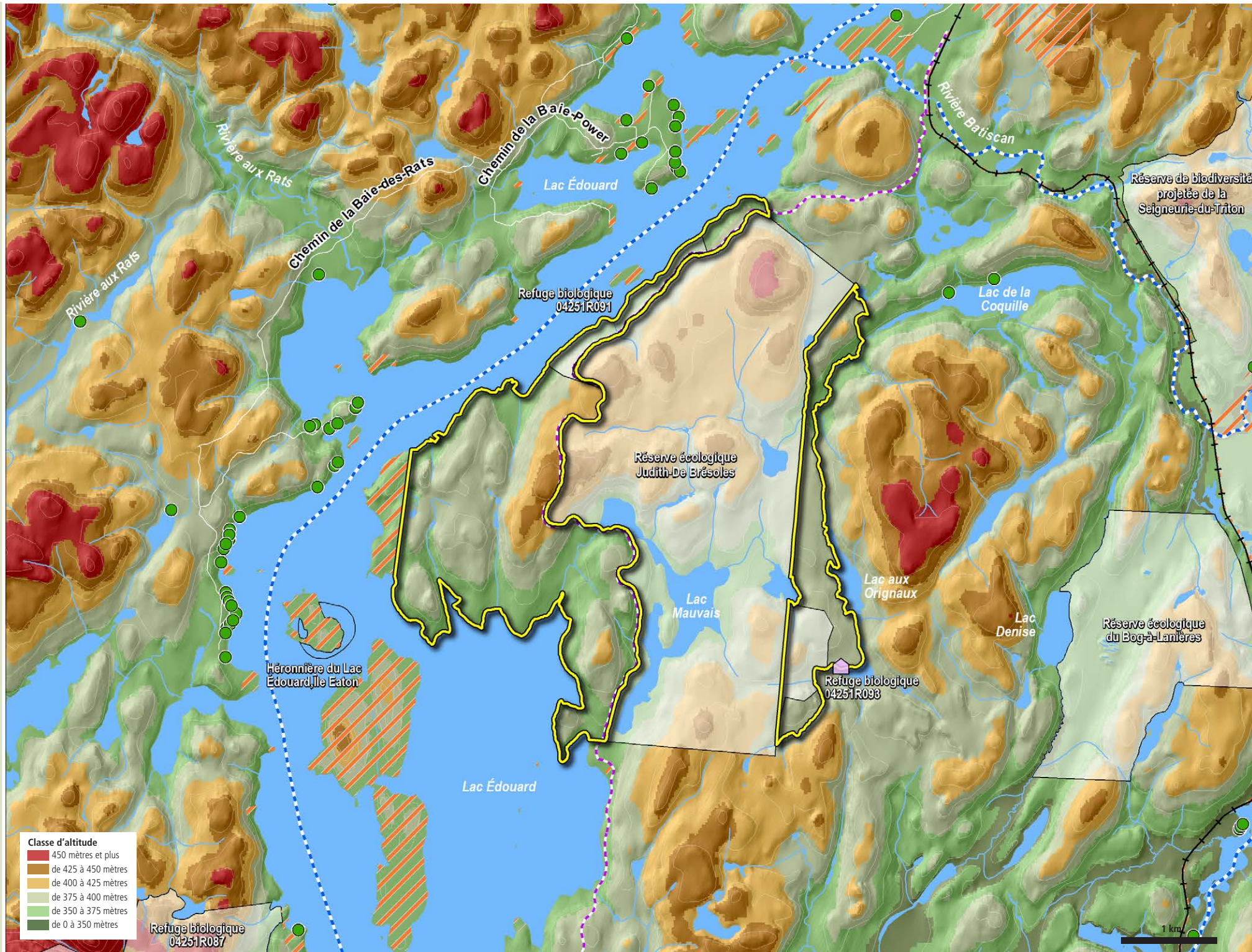
La réserve de biodiversité projetée Judith-De Brésolle

— Réserve de biodiversité projetée Judith-De Brésolle

- Bail de villégiature
- Bail hors territoire
- Sentier de motoneige
- Parcours de canoé-kayak
- Chemin de fer
- Terre privée
- Autre aire protégée



— Province naturelle — Région naturelle — Ensemble physiographique



Classe d'altitude	
450 mètres et plus	
de 425 à 450 mètres	
de 400 à 425 mètres	
de 375 à 400 mètres	
de 350 à 375 mètres	
de 0 à 350 mètres	

Refuge biologique 04251R087

Refuge biologique 04251R091

Refuge biologique 04251R098

Réserve de biodiversité projetée de la Seigneurie-du-Triton

Réserve écologique du Bogà-Lanières