

# Proposition de 12 réserves de biodiversité et 1 réserve aquatique (statuts permanents) en Mauricie



Première partie de l'audience publique

Shawinigan et La Tuque  
Présentation d'ouverture  
Mars 2019

Environnement  
et Lutte contre  
les changements  
climatiques

Québec 



## Qu'est-ce qu'une aire protégée ?



Une aire protégée c'est :

- ✓ Un milieu terrestre ou aquatique géographiquement délimité;
- ✓ Possédant un encadrement juridique et administratif;
- ✓ Visant spécifiquement à assurer la protection :
  - ❖ De la diversité biologique (faune, flore, écosystèmes);
  - ❖ Des ressources naturelles et culturelles associées.

Pour plus d'informations :

[http://www.environnement.gouv.qc.ca/biodiversite/aires\\_protegees/index.htm](http://www.environnement.gouv.qc.ca/biodiversite/aires_protegees/index.htm)

Environnement  
et Lutte contre  
les changements  
climatiques

Québec 



## Contexte international

### 2016 : Le Québec adhère aux cibles internationales (Objectif 11 d'Aichi)

*« D'ici à 2020, au moins 17 % des zones terrestres et d'eaux intérieures et 10 % des zones marines et côtières... sont conservées au moyen de réseaux écologiquement représentatifs et bien reliés d'aires protégées gérées efficacement... »*



- **Plan Nord** : Atteindre d'ici 2020, sur le territoire du Plan Nord, une superficie de 20 % d'aires protégées, dont au moins 12 % en forêt boréale au nord du 49<sup>e</sup> parallèle.



- **Stratégie maritime** : Créer d'ici 2020, un réseau représentatif d'aires marines protégées couvrant au moins 10 % de l'estuaire et du golfe du Saint-Laurent.

Environnement et Lutte  
contre les changements  
climatiques

Québec 



## Pourquoi des aires protégées ?

- ✓ Pour protéger notre biodiversité (faune, flore, écosystèmes);
- ✓ Parce que la préservation de la biodiversité est un des 16 principes du développement durable (loi québécoise sur le développement durable);
- ✓ Pour conserver des paysages naturels propices à la réalisation d'activités récréotouristiques, et offrir des possibilités de diversification économique;
- ✓ Pour soutenir les entreprises forestières désirant obtenir ou maintenir la certification du Forest Stewardship Council;
- ✓ Pour la recherche scientifique;
- ✓ Pour les générations futures...



Environnement  
et Lutte contre  
les changements  
climatiques

Québec 



## Qu'est-ce qu'une réserve de biodiversité et une réserve aquatique ?

- Statuts légaux de protection du territoire public (Loi sur la conservation du patrimoine naturel);
- Aires protégées;
- Outils privilégiés pour l'atteinte des cibles gouvernementales en matière d'aires protégées;
- Statut légal flexible interdisant les activités industrielles, mais permettant la poursuite de presque toutes les autres activités existantes (notamment récréotouristiques)



Environnement  
et Lutte contre  
les changements  
climatiques

Québec 



## Ce qui est attendu du MELCC au cours des prochains jours ?

- S'assurer que les présents territoires répondent aux besoins exprimés par les intervenants et la population au cours des dernières années;
- Amorcer une nouvelle étape dans l'optique de gérer et de mettre en valeur ces territoires

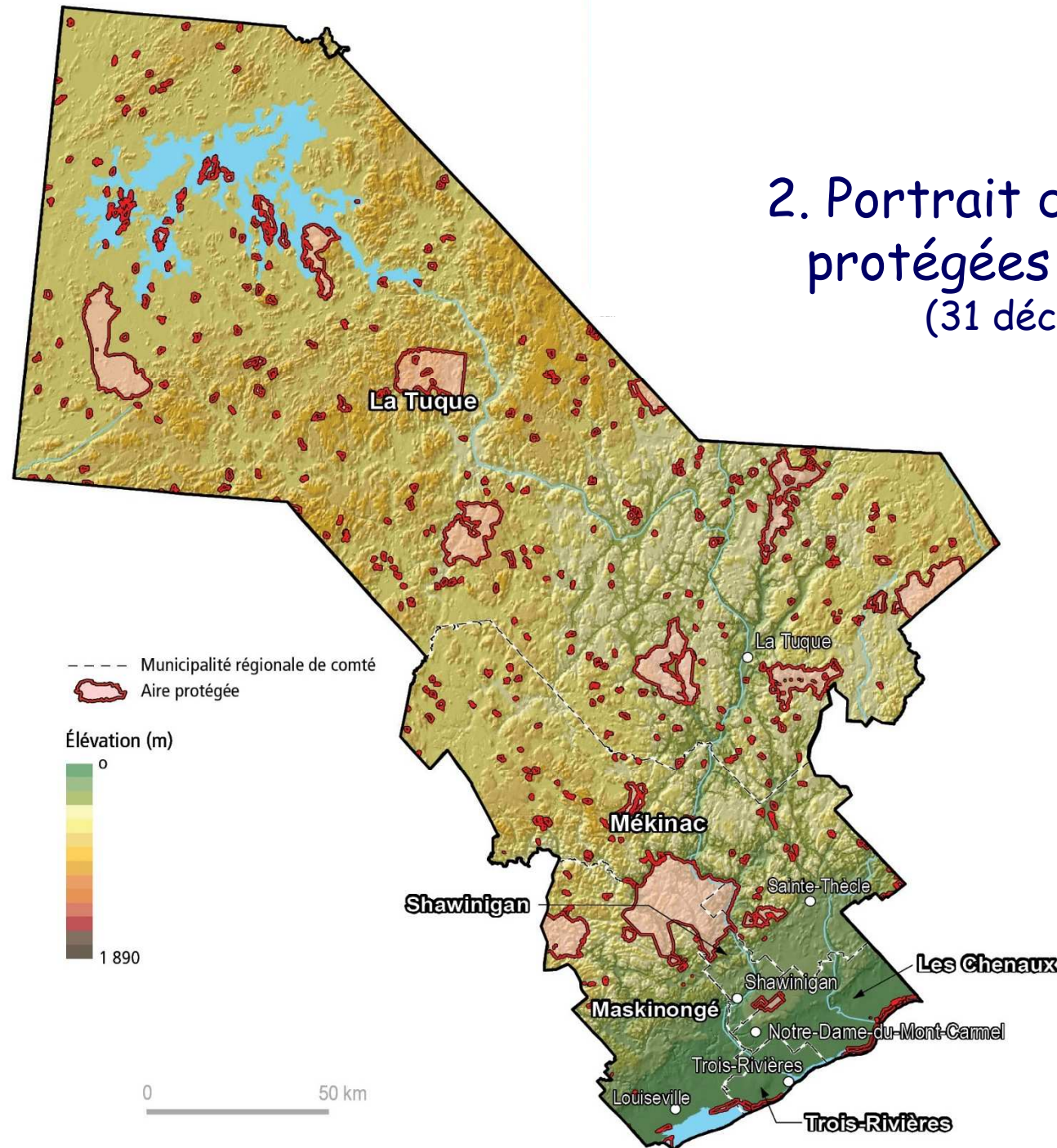


Environnement  
et Lutte contre  
les changements  
climatiques

Québec 



## 2. Portrait du réseau d'aires protégées de la Mauricie (31 décembre 2018)



383 territoires  
2878,09 km<sup>2</sup> (7,21 %)  
(+ 5,12 % depuis 2007)

Environnement  
et Lutte contre  
les changements  
climatiques

Québec 



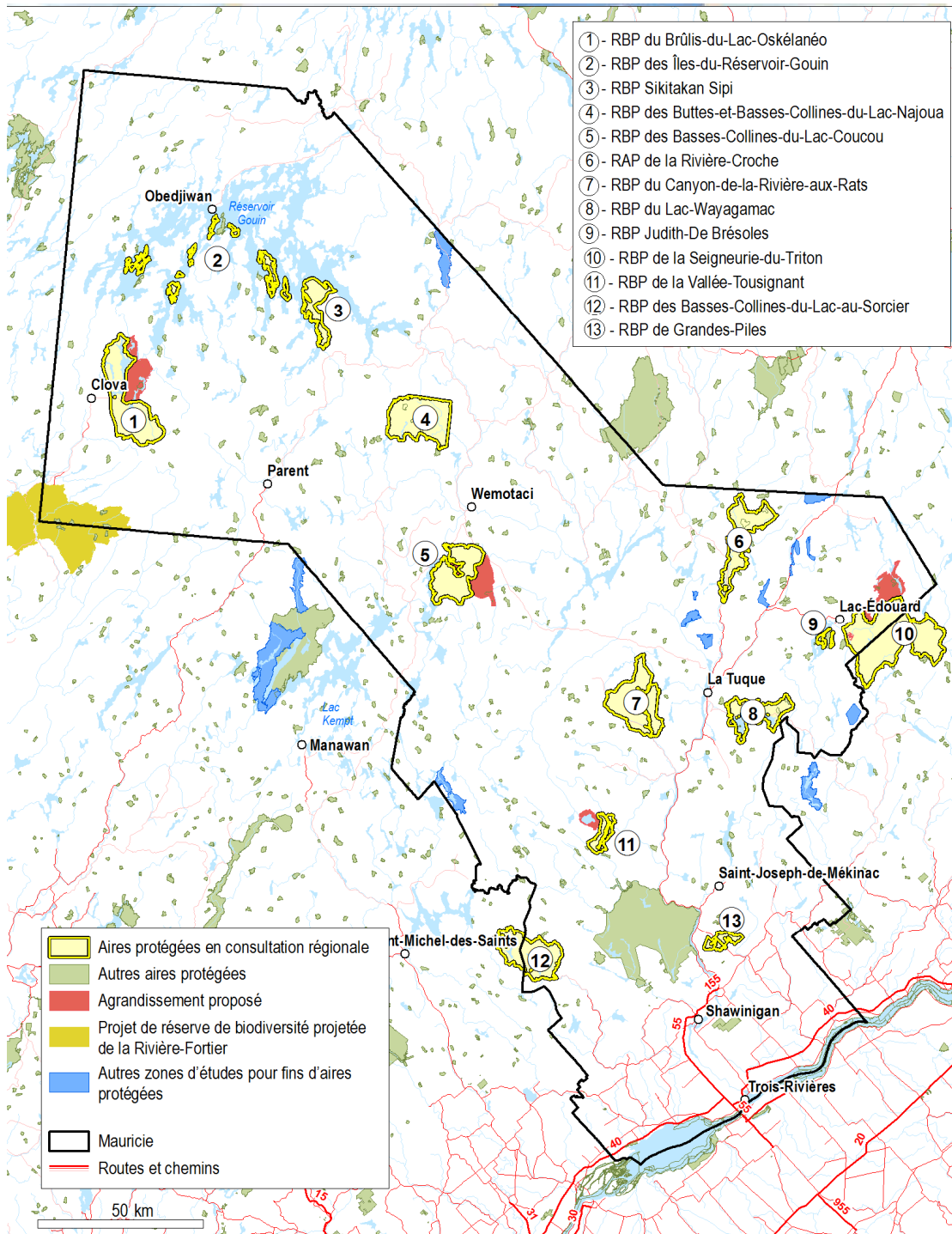
## 2. Portrait du réseau d'aires protégées de la Mauricie

Désignation	Nombre <sup>1</sup>	Superficie <sup>2</sup> dans la région (km <sup>2</sup> )	Pourcentage de la superficie <sup>2</sup>
Écosystème forestier exceptionnel	7	5,15	0,01
Habitat faunique	19	71,77	0,18
Milieu naturel de conservation volontaire	4	1,69	<0,01
Parc national et réserve de parc national du Canada	1	536,10	1,34
Refuge biologique	319	484,50	1,21
Refuge faunique	1	1,19	<0,01
Réserve aquatique projetée	1	163,79	0,41
Réserve de biodiversité projetée	13	1 563,16	3,92
Réserve écologique	6	31,45	0,08
Réserve naturelle reconnue	12	19,30	0,05
<b>Total</b>		<b>2 878,09</b>	<b>7,21</b>

Statuts provisoires  
de protection

<sup>1</sup> Nombre d'aires protégées ou de partie d'aires protégées

<sup>2</sup> Sans superposition de territoire



## Origine des aires protégées avec statut provisoire

Des territoires issus de propositions régionales suite à une démarche de participation et de consultation des principaux intervenants régionaux concernés par la protection de ces territoires

- Ex Conférence régionale des élus
- Municipalités
- Communautés autochtones
- Industrie forestière
- Intervenants fauniques
- Université du Québec à Montréal
- Ministère des Ressources naturelles (maintenant 2 ministères distincts)

Environnement  
et Lutte contre  
les changements  
climatiques

Québec





# Processus de création d'une réserve de biodiversité/aquatique

Un processus participatif, étalé sur plusieurs années, et régionalisé

réserves de biodiversité projetées et réserves aquatiques projetées

**Consultation BAPE**

réserves de biodiversité et réserves aquatiques

(statuts permanents)

Environnement  
et Lutte contre  
les changements  
climatiques



Ateliers d'information

Analyse multicritère

Analyse des impacts économiques

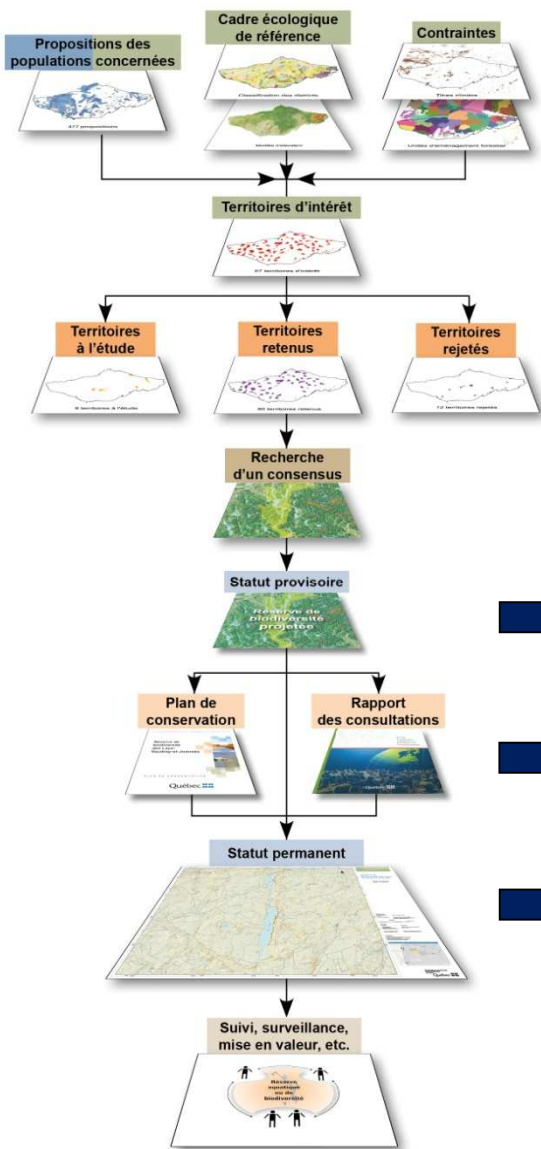
Rencontre des détenteurs de droits et autres acteurs (CRÉ, Autochtones, ONG de conservation)

Décision gouvernementale

Consultation du public  
- Ateliers préparatoires  
- Audience du BAPE

Décision gouvernementale

Gestion

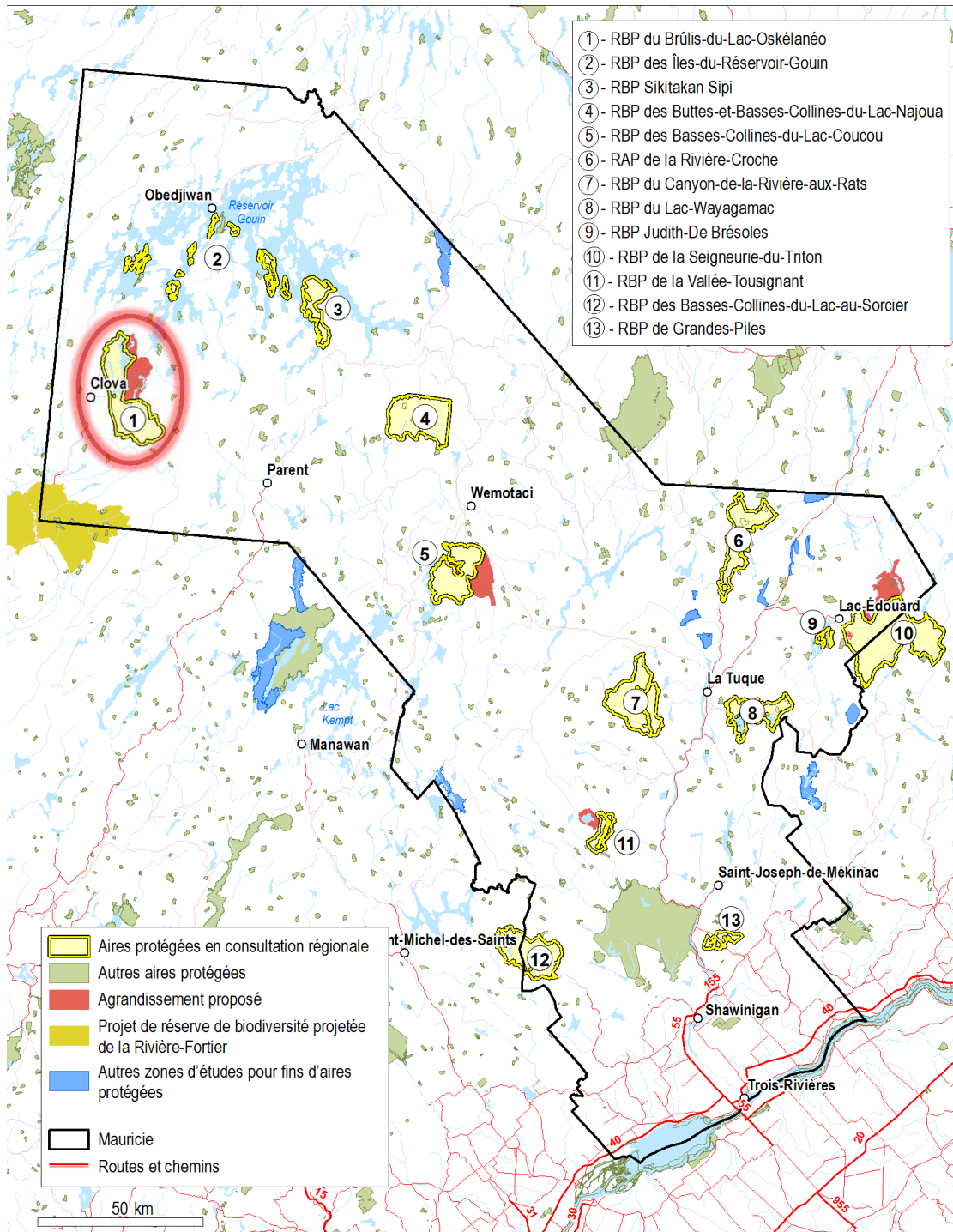




# Bref portrait des 13 aires protégées en consultation

Environnement  
et Lutte contre  
les changements  
climatiques

Québec 



1

## Projet de réserve de biodiversité du Brûlis-du-Lac-Oskélanéo

Statut provisoire : 2008-06-11

354,2 km<sup>2</sup> (ajout de 93 km<sup>2</sup>)

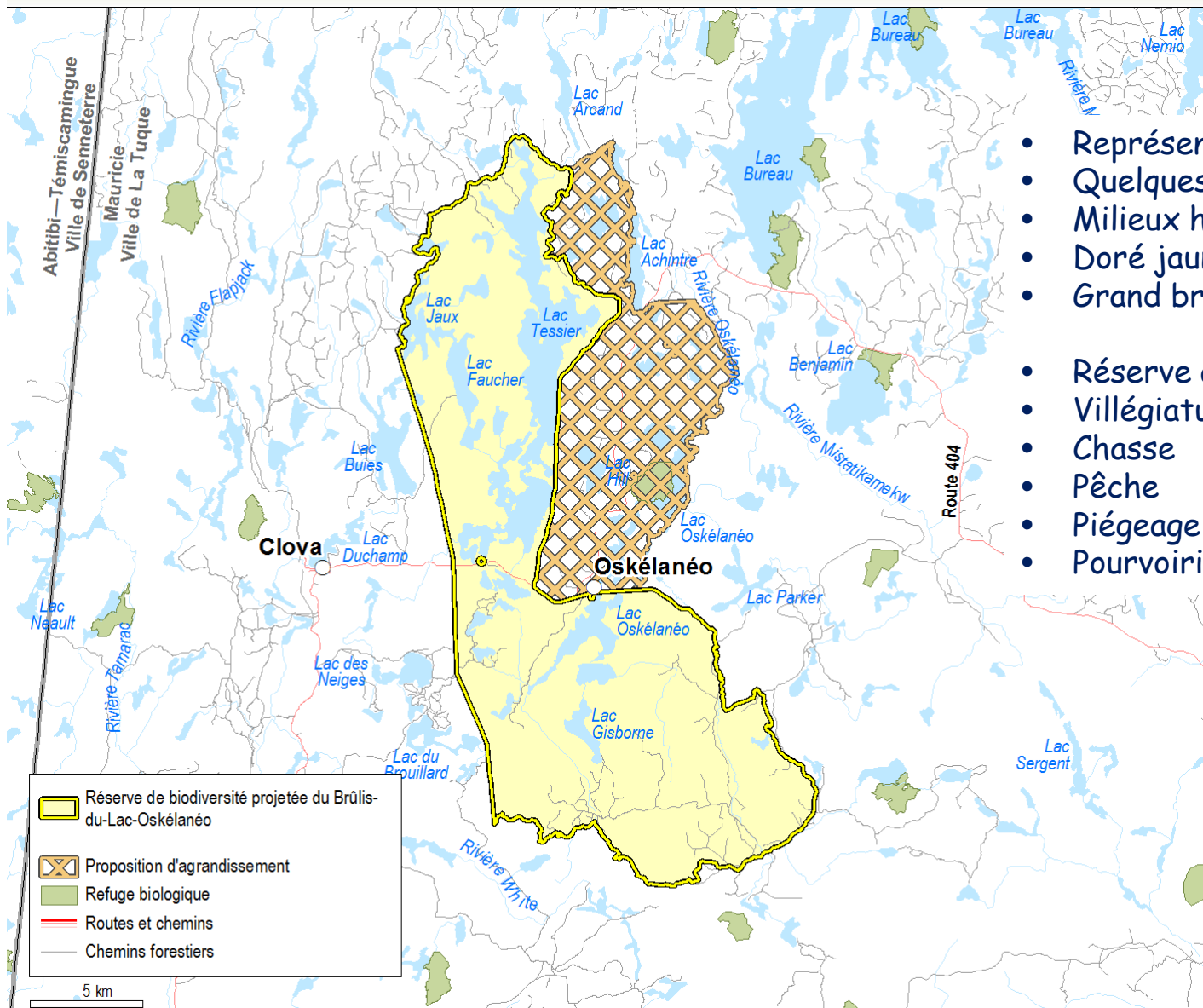
Environnement  
et Lutte contre  
les changements  
climatiques

Québec





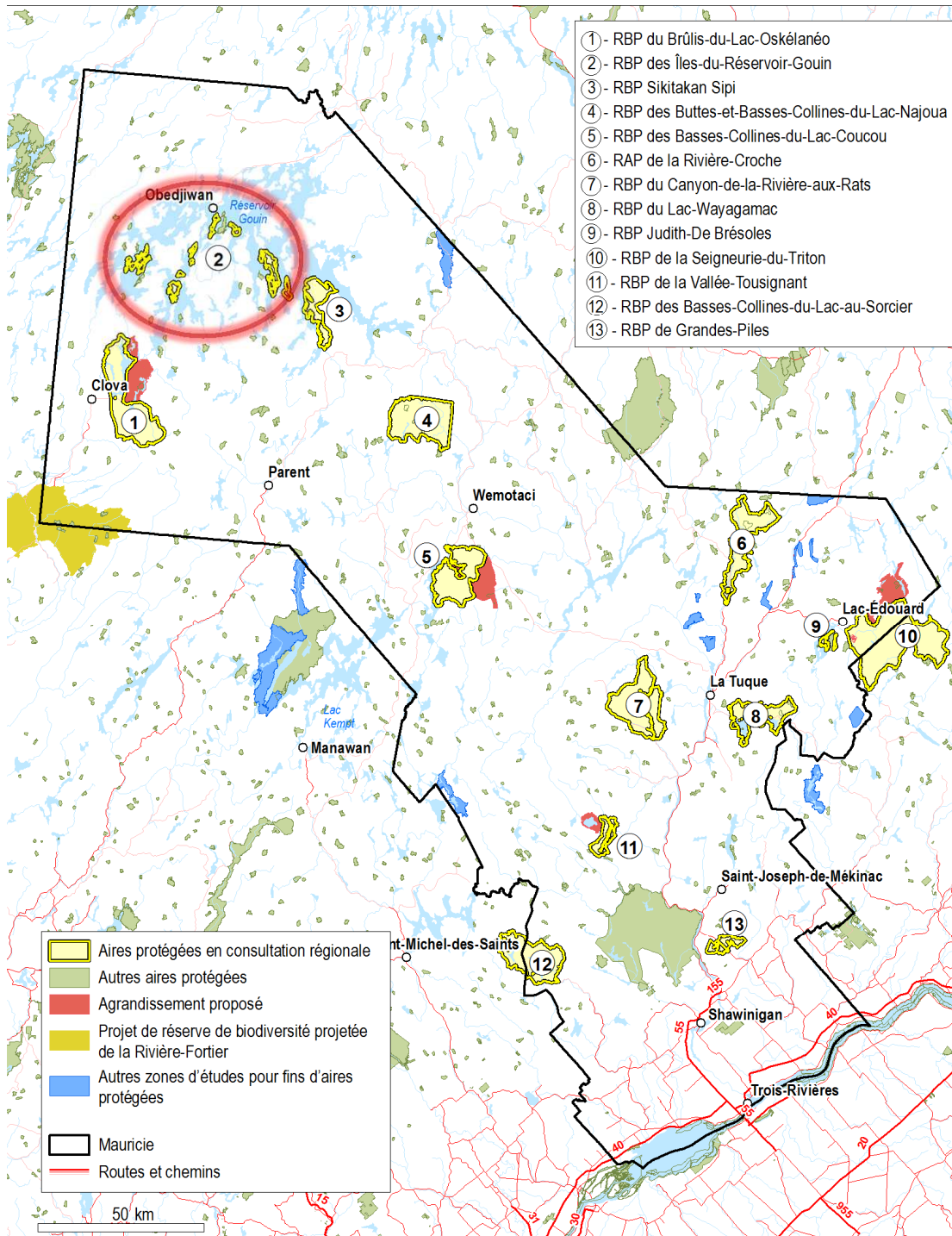
# 1 - Projet de réserve de biodiversité du Brûlis-du-Lac-Oskélanéo



- Représentativité
- Quelques vieilles forêts
- Milieux hydriques et humides
- Doré jaune
- Grand brochet
  
- Réserve à castor
- Villégiature
- Chasse
- Pêche
- Piégeage
- Pourvoiries

Environnement  
et Lutte contre  
les changements  
climatiques





2

## Projet de réserve de biodiversité des Îles-du-Réservoir-Gouin

Statut provisoire : 2017-07-06

79 km<sup>2</sup>

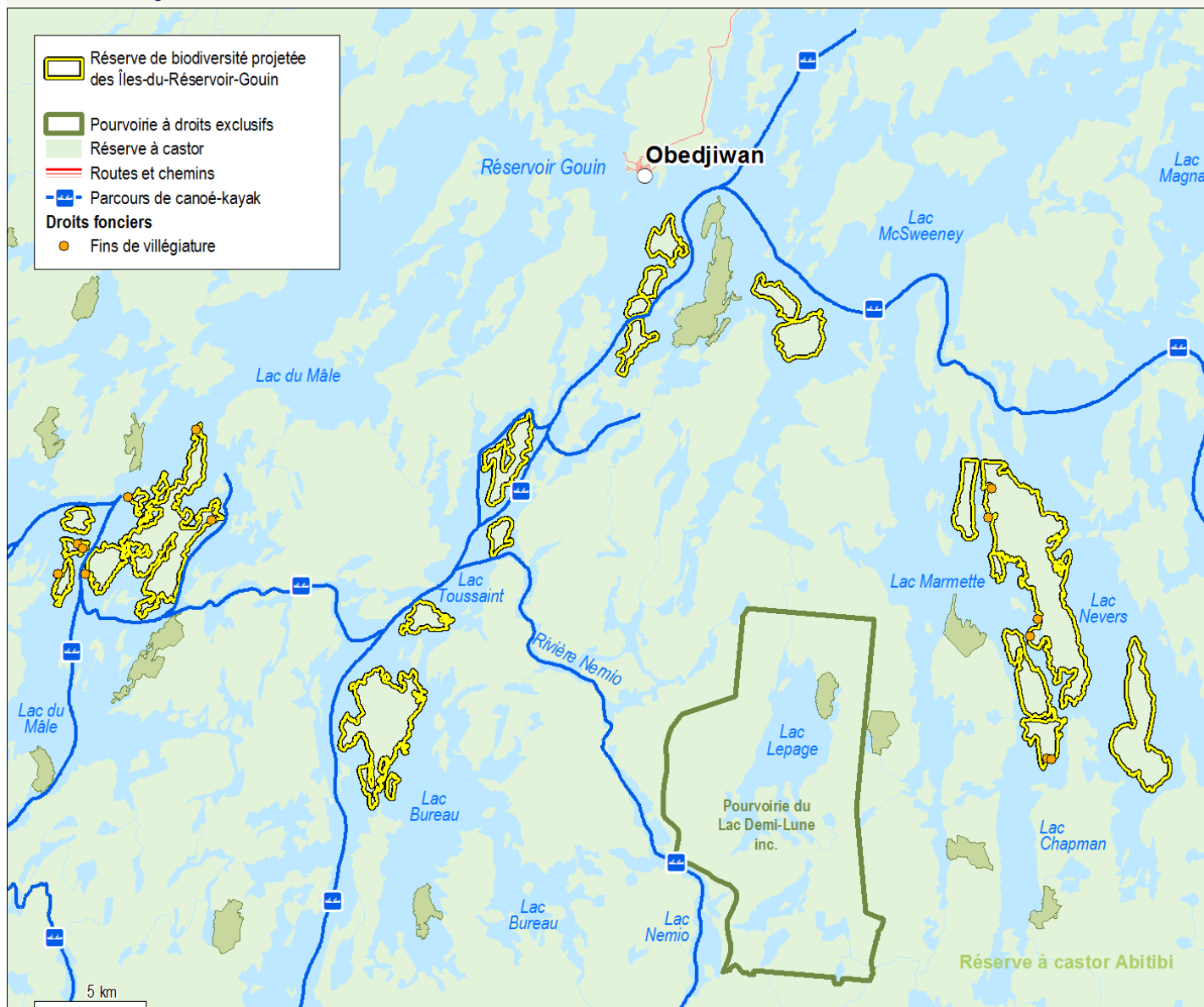
Environnement  
 et Lutte contre  
 les changements  
 climatiques

Québec





## 2 - Projet de réserve de biodiversité des Îles-du-Réservoir-Gouin

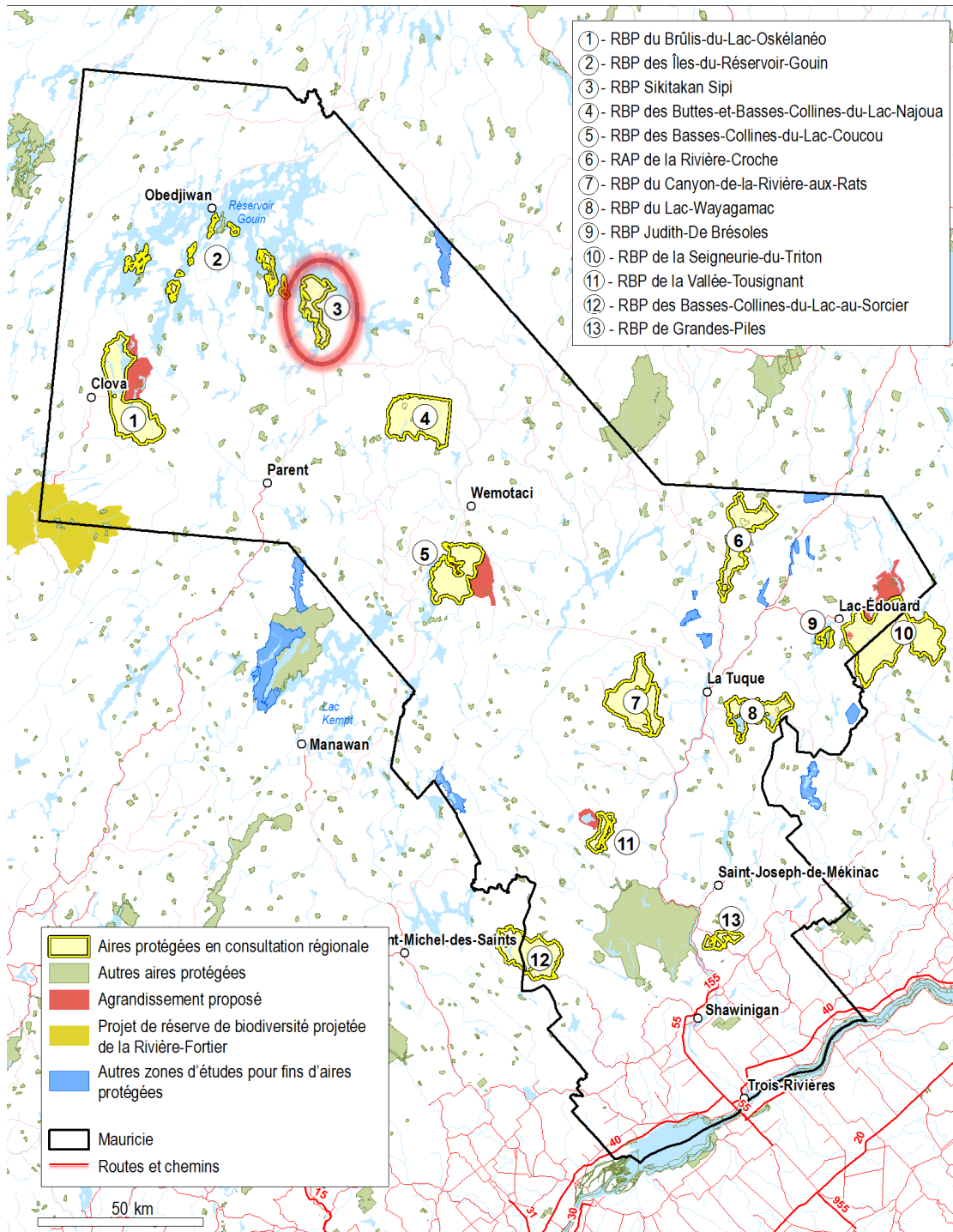


- Représentativité
- Vieilles forêts
- Réserve à castor
- Villégiature
- Pourvoiries

Environnement  
et Lutte contre  
les changements  
climatiques

Québec





3

## Projet de réserve de biodiversité Sikitakan-Sipi

Statut provisoire : 11

91,4 km<sup>2</sup>

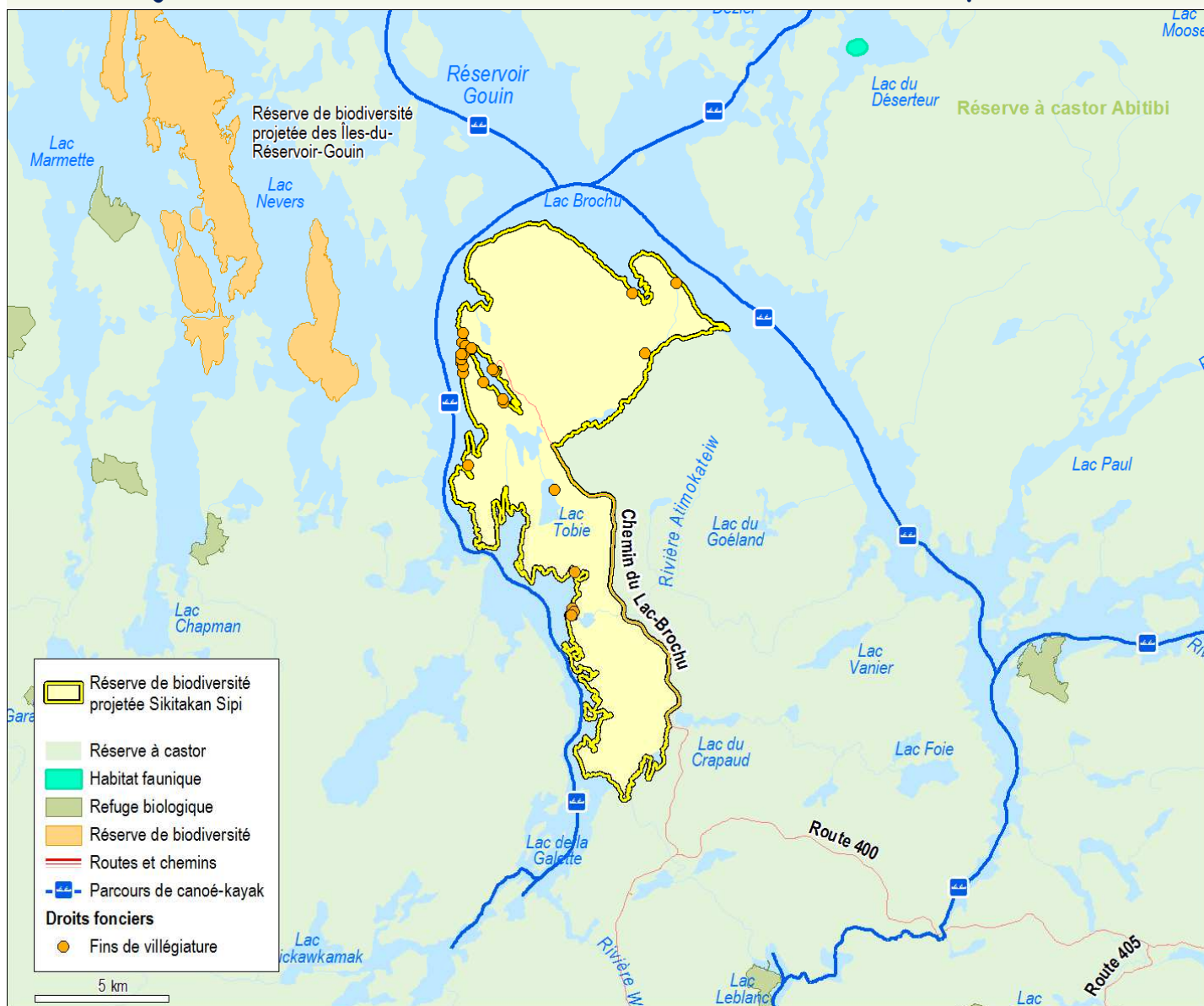
Environnement  
et Lutte contre  
les changements  
climatiques

Québec





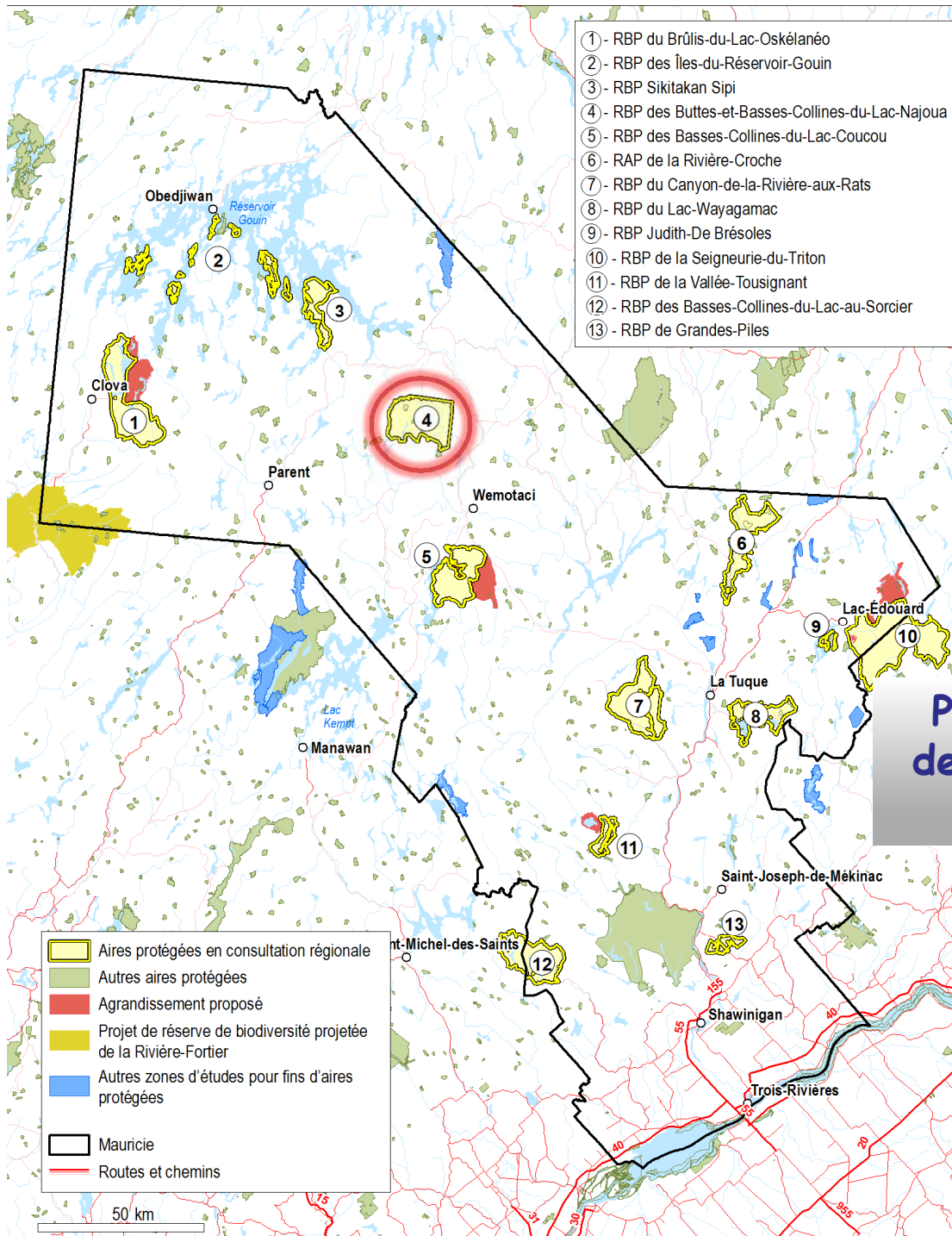
### 3 - Projet de réserve de biodiversité Sikitakan-Sipi



- Représentativité
- Vieilles forêts
- Espèce en situation précaire
- Réserve à castor
- Villégiature
- Pourvoirie
- Chasse
- Pêche
- Piégeage
- Piste d'atterrissage

Environnement  
et Lutte contre  
les changements  
climatiques





4

## Projet de réserve de biodiversité des Buttes-et-Basses-Collines-du- Lac-Najoua

Statut provisoire : 2017-07-06

223,1 km<sup>2</sup>

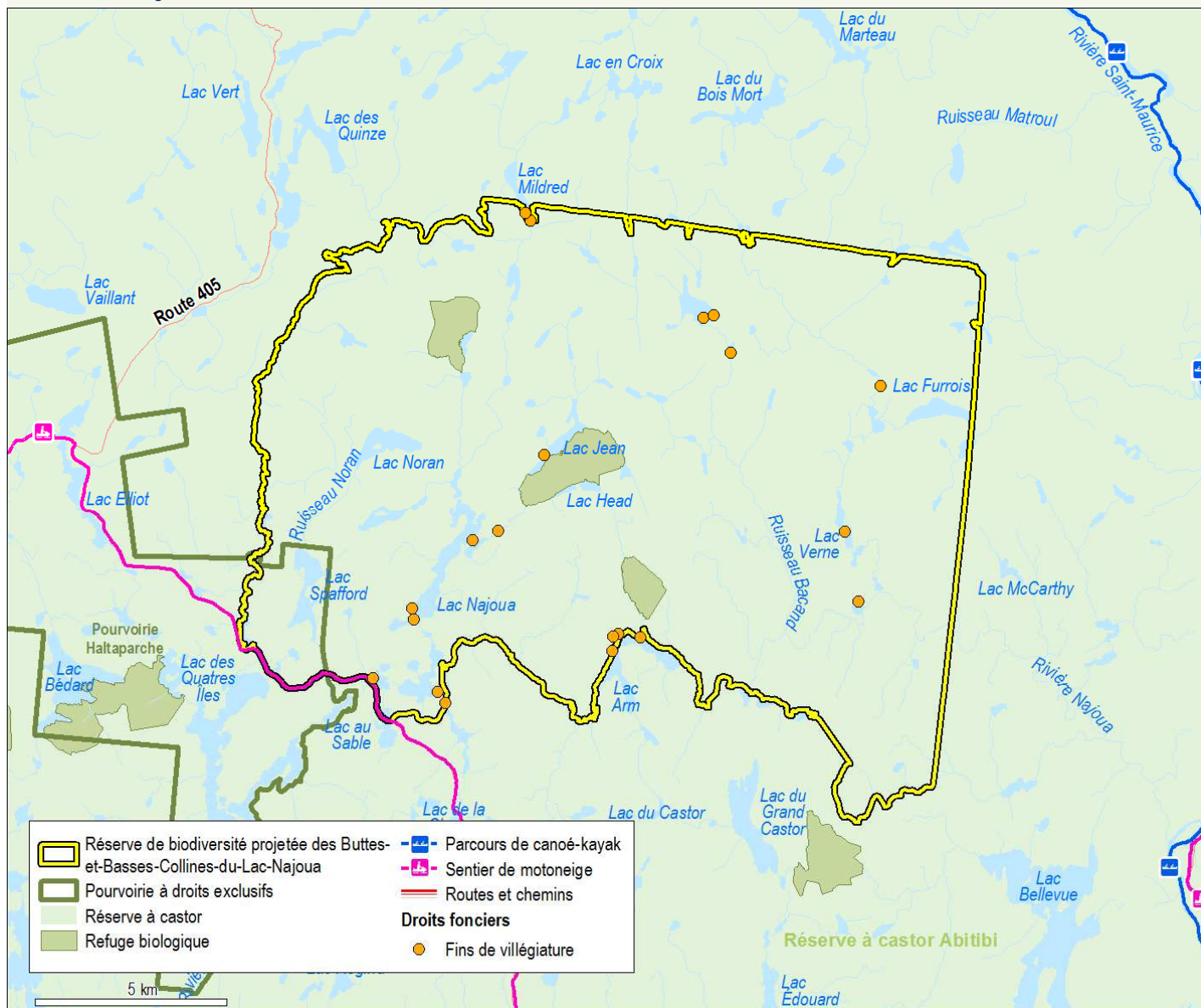
Environnement  
et Lutte contre  
les changements  
climatiques

Québec






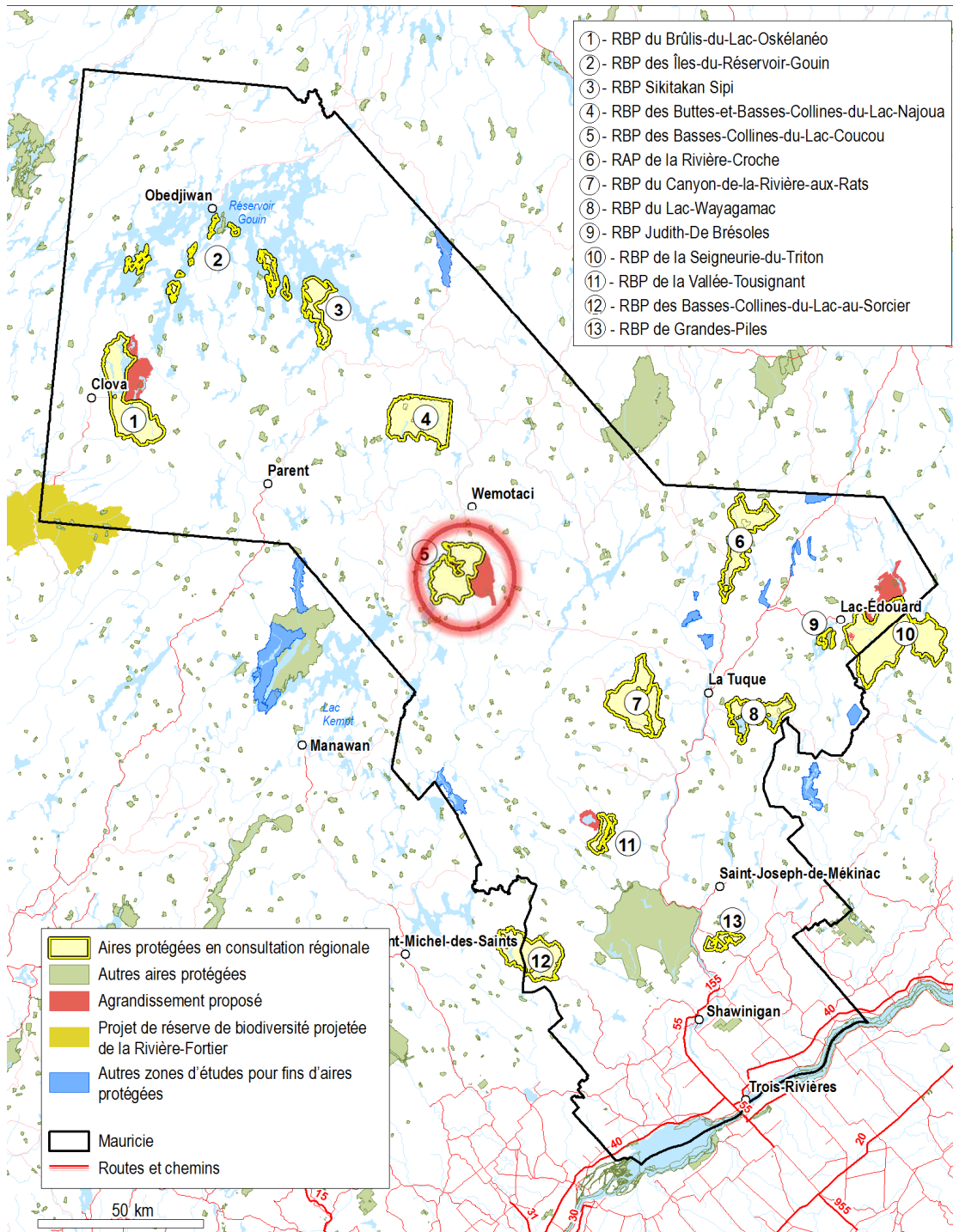
## 4 - Projet de réserve de biodiversité des Buttes-et-Basses-Collines-du-Lac-Najoua



- Représentativité
- Omble de fontaine, truite grise (touladi), grand brochet et doré jaune
- Réserve à castor
- Villégiature
- Motoneige et quad
- Chasse
- Pêche
- Piégeage
- pourvoirie
- Barrages

Environnement  
et Lutte contre  
les changements  
climatiques

Québec



5

## Projet de réserve de biodiversité des Basses-Collines-du-Lac-Coucou

Statut provisoire : 2008-06-11

256,4 km<sup>2</sup> (ajout de 78,8 km<sup>2</sup>)

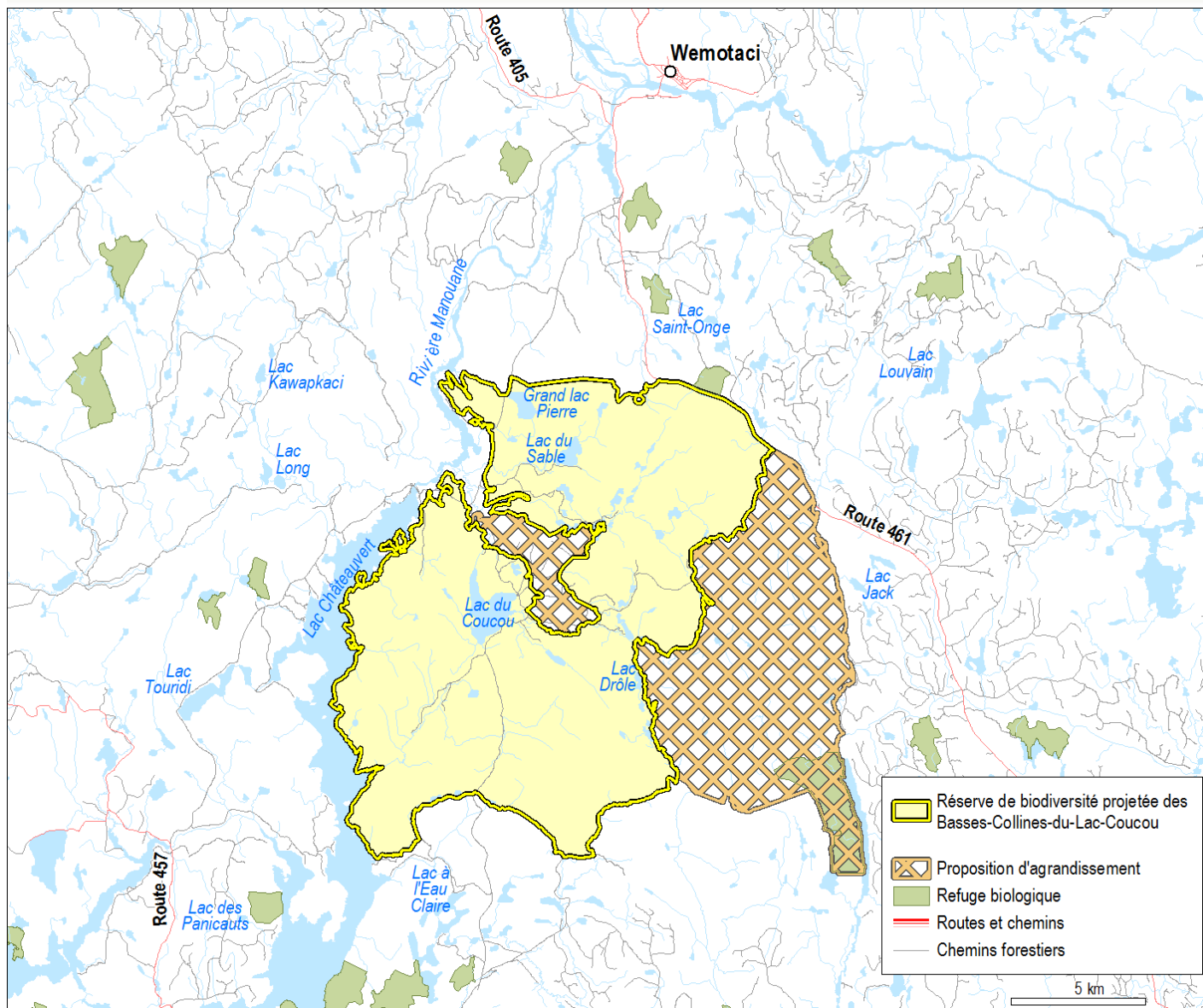
Environnement  
 et Lutte contre  
 les changements  
 climatiques

Québec





## 5 - Projet de réserve de biodiversité des Basses-Collines-du-Lac-Coucou

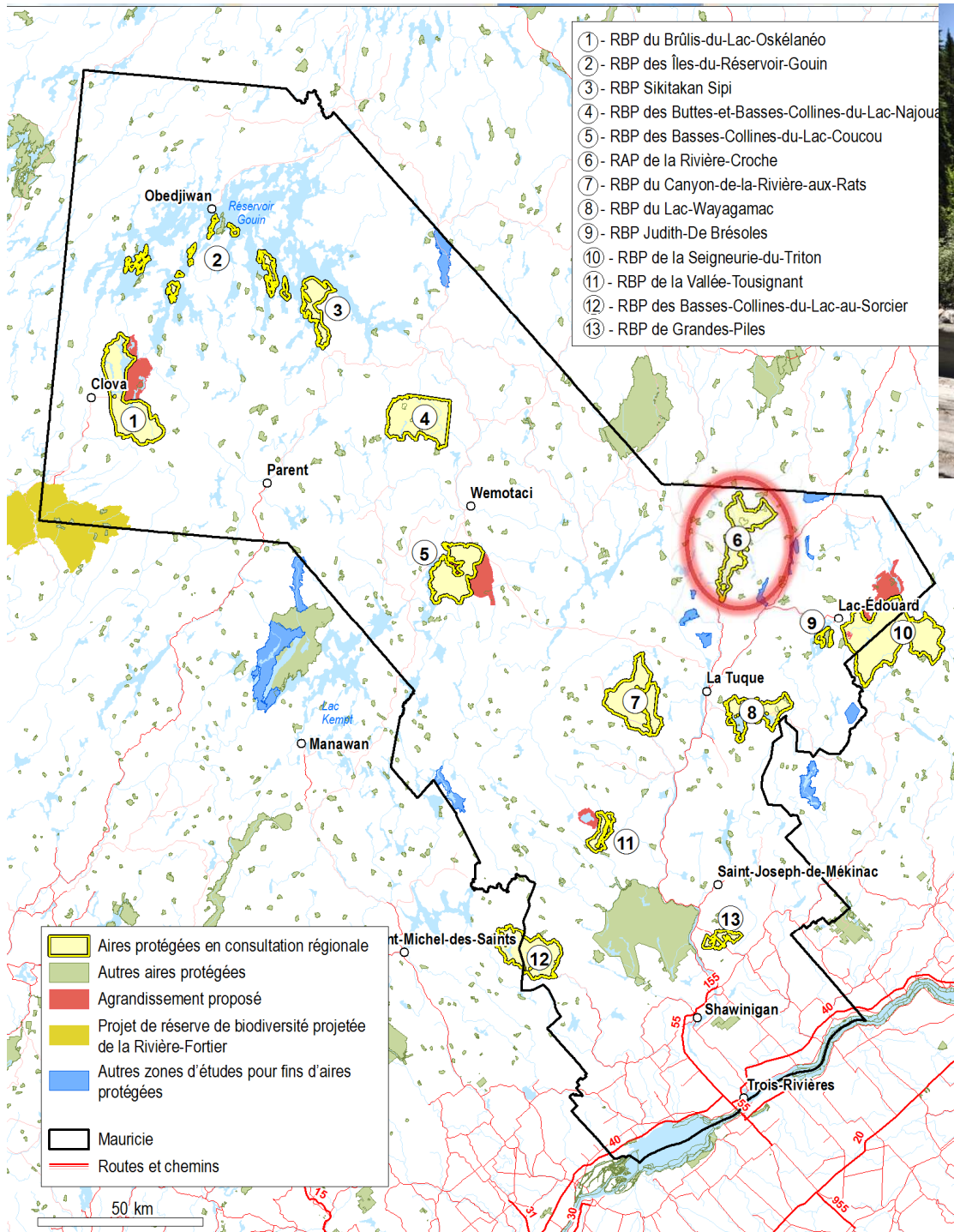


- Représentativité
- Espèce en situation précaire
- Réserve à castor
- Projet éducatif (laboratoire nature, Cimakaniik aski)
- Villégiature
- Chasse
- Pêche
- Piégeage
- Zec

Environnement  
et Lutte contre  
les changements  
climatiques

Québec





6

## Projet de réserve aquatique de la Rivière-Croche

Statut provisoire : 2017-07-06

163 km<sup>2</sup>

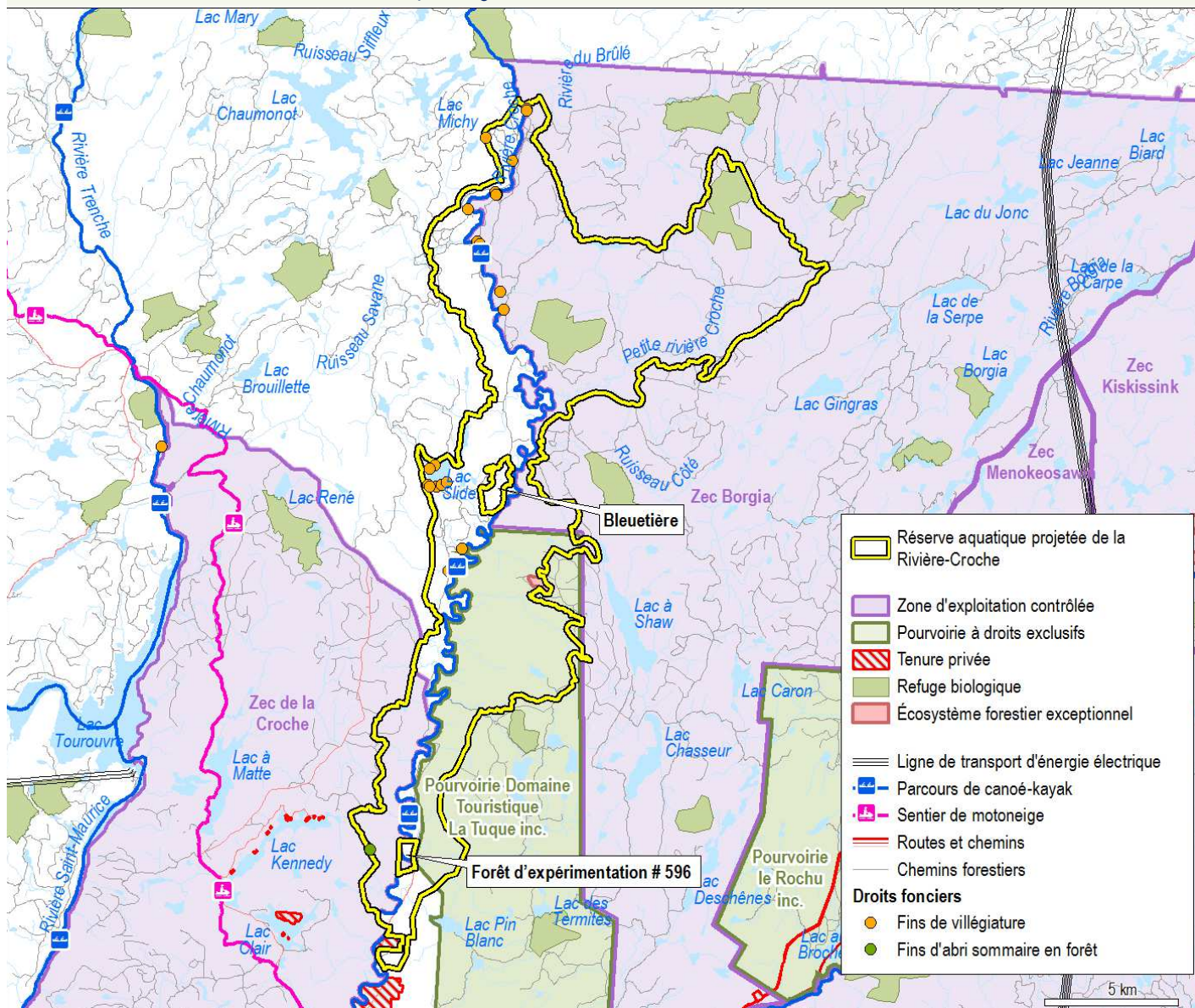
Environnement  
et Lutte contre  
les changements  
climatiques

Québec





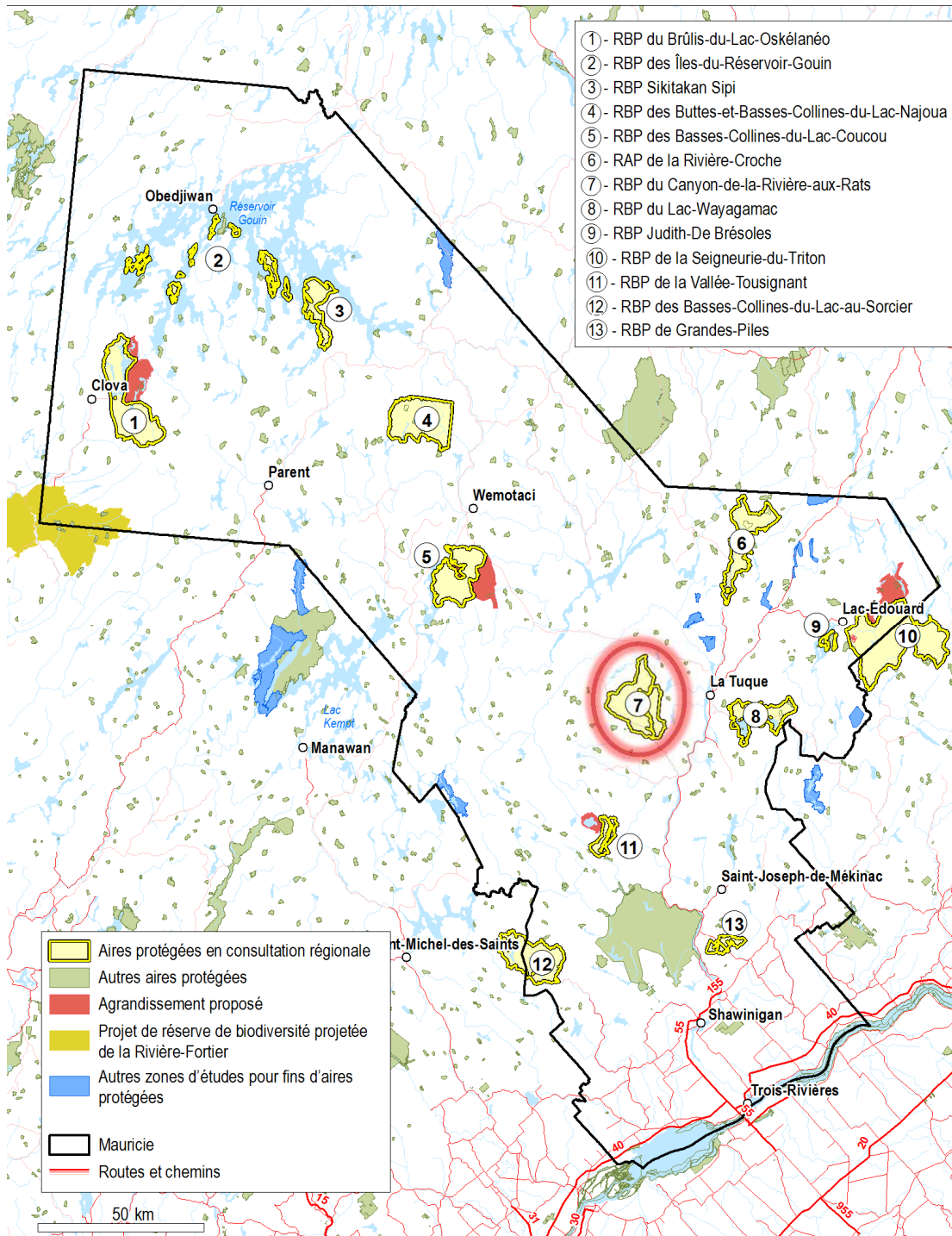
## 6 Réserve aquatique projetée de la Rivière-Croche



- Représentativité
- Forêts jeunes et diversifiées
- Omble de fontaine
- Truite grise (Touladi)
- Villégiature
- Piégeage
- Chasse
- Pêche
- Pourvoirie
- Zecs
- Camping
- Canoé Kayak

Environnement  
et Lutte contre  
les changements  
climatiques





7

## Projet de réserve de biodiversité du Canyon-de-la-Rivière-aux-Rats

Statut provisoire 2008-06-11

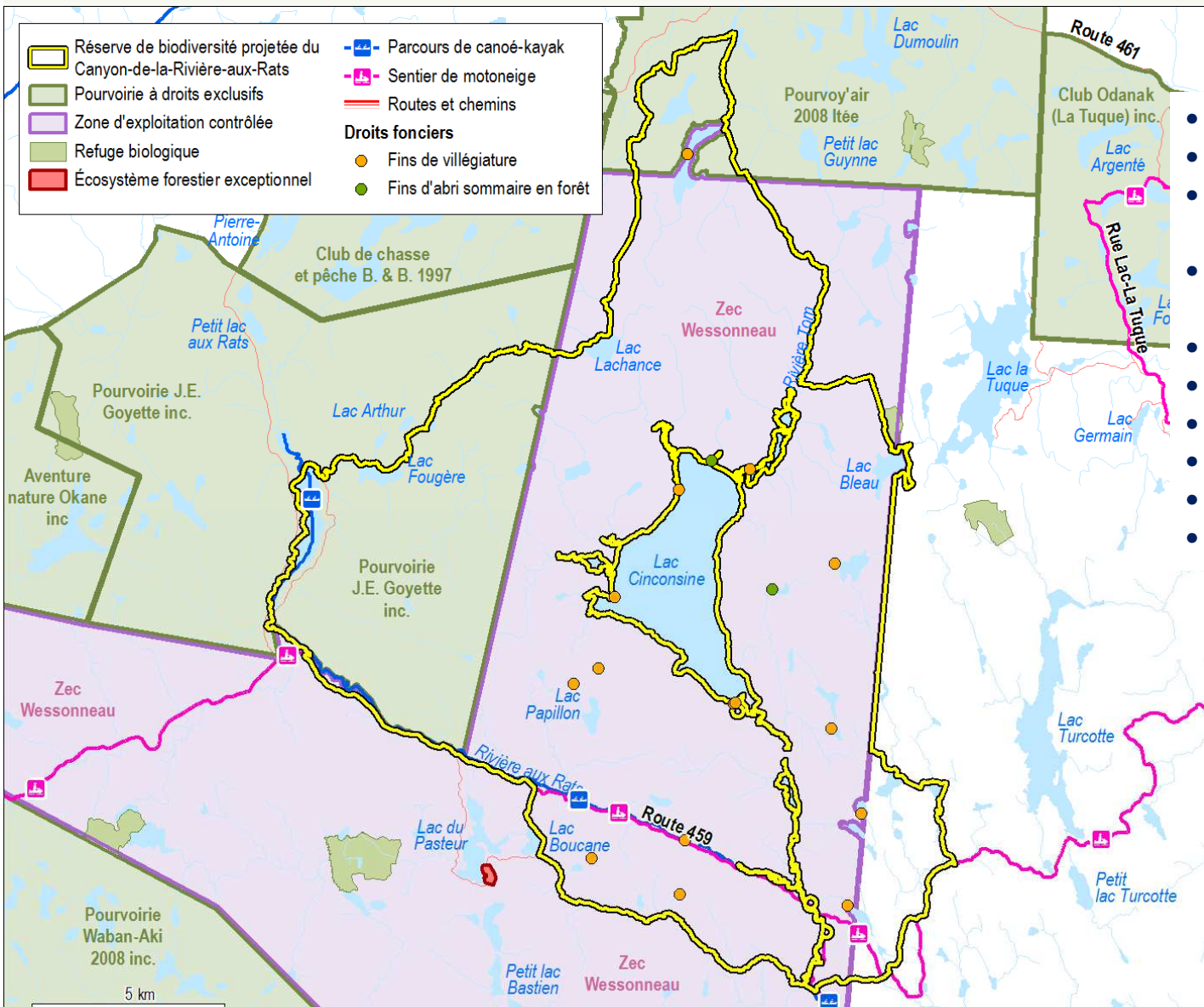
208,5 km<sup>2</sup>

Environnement  
et Lutte contre  
les changements  
climatiques

Québec



## Réserve de biodiversité projetée du Canyon-de-la-Rivière-aux-Rats

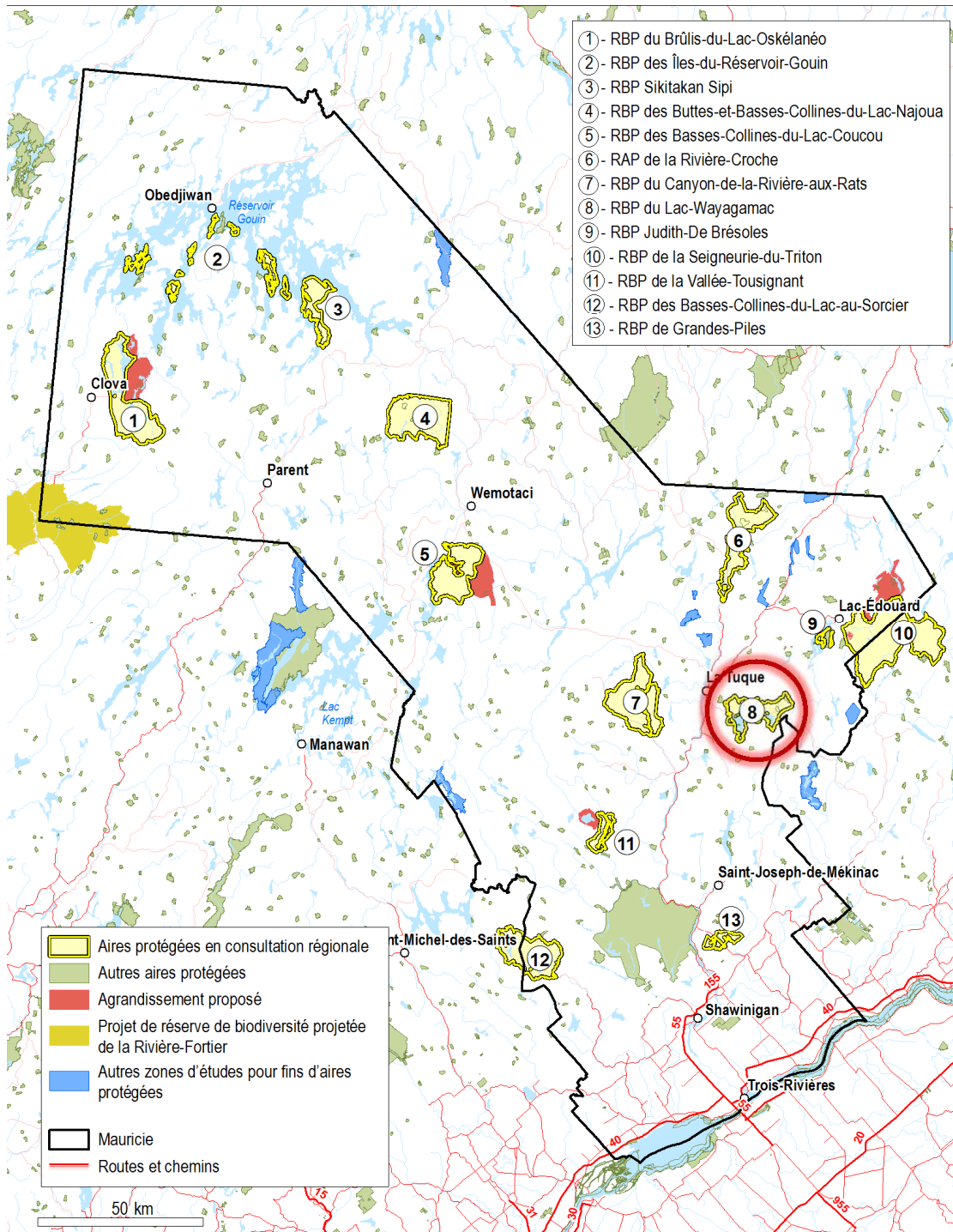


- Représentativité
- Couvert diversifié
- Omble de fontaine en allopatrie
- Truite grise (touladi)

- Chasse
- Pêche
- Piégeage
- Villégiature
- Motoneige
- Canoé-kayak

Environnement  
et Lutte contre  
les changements  
climatiques

Québec



8

## Projet de réserve de biodiversité du Lac-Wayagamac

Statut provisoire 2017-07-06

130,9 km<sup>2</sup>

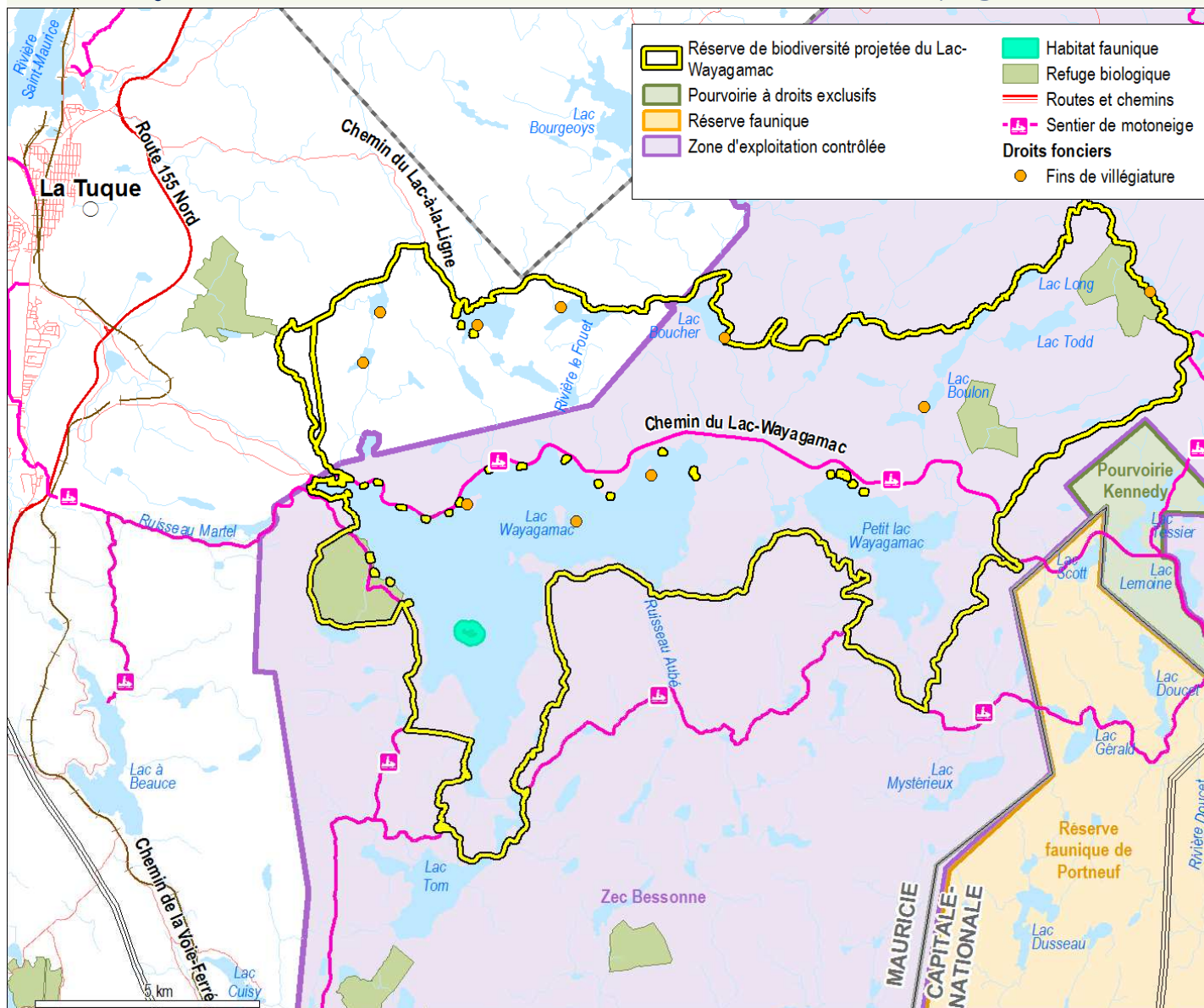
Environnement  
et Lutte contre  
les changements  
climatiques

Québec





## 8 - Projet de réserve de biodiversité du Lac-Wayagamac

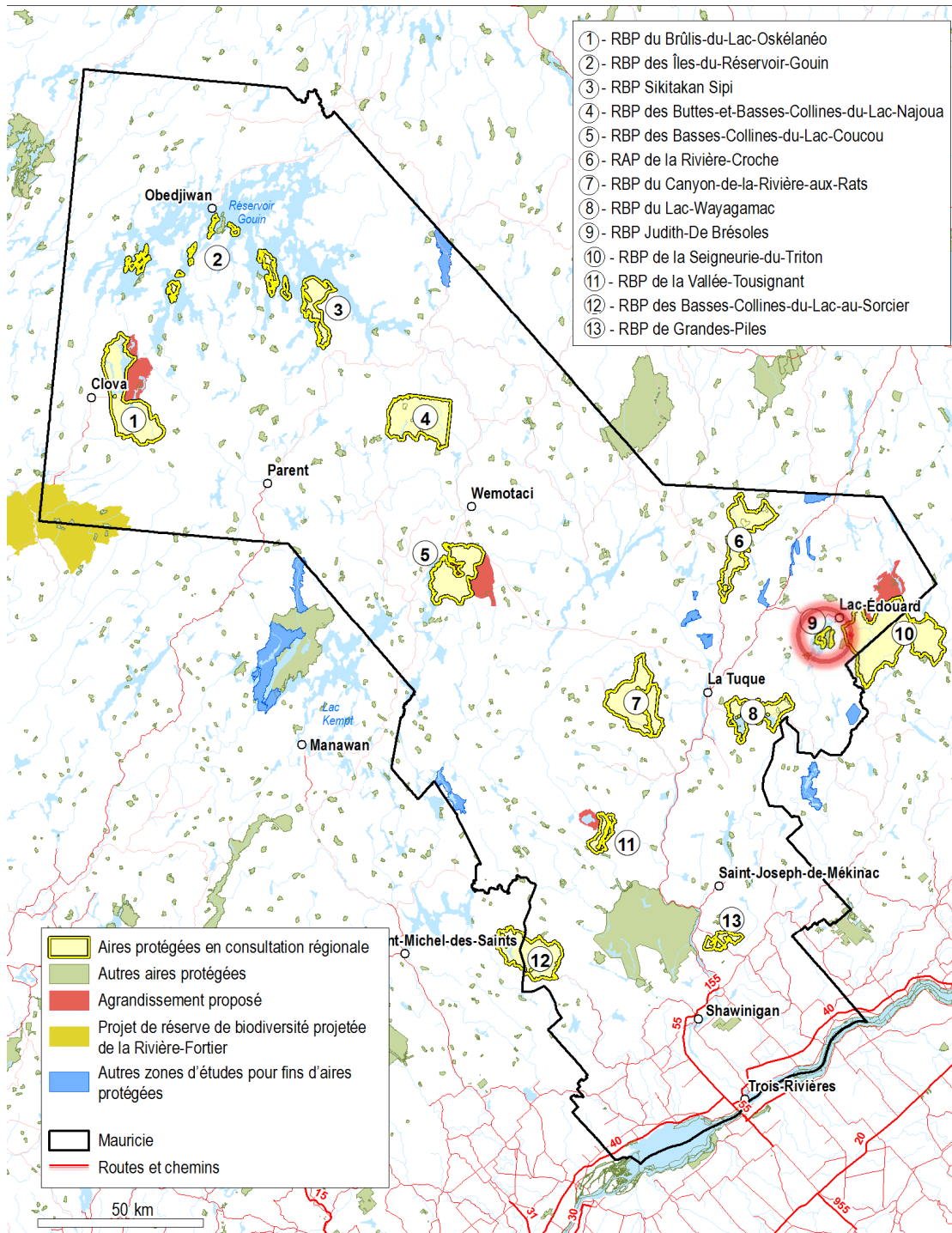


- Représentativité
- Omble de fontaine
- Grand héron
- Espèce en situation précaire
- Villégiature
- Éducation
- Récréation
- Barrages (réservoir d'eau potable)
- motoneige

Environnement  
et Lutte contre  
les changements  
climatiques

Québec





9

## Projet de réserve de biodiversité Judith-De Brésoles

Statut provisoire : 2017-07-06

8 km<sup>2</sup>

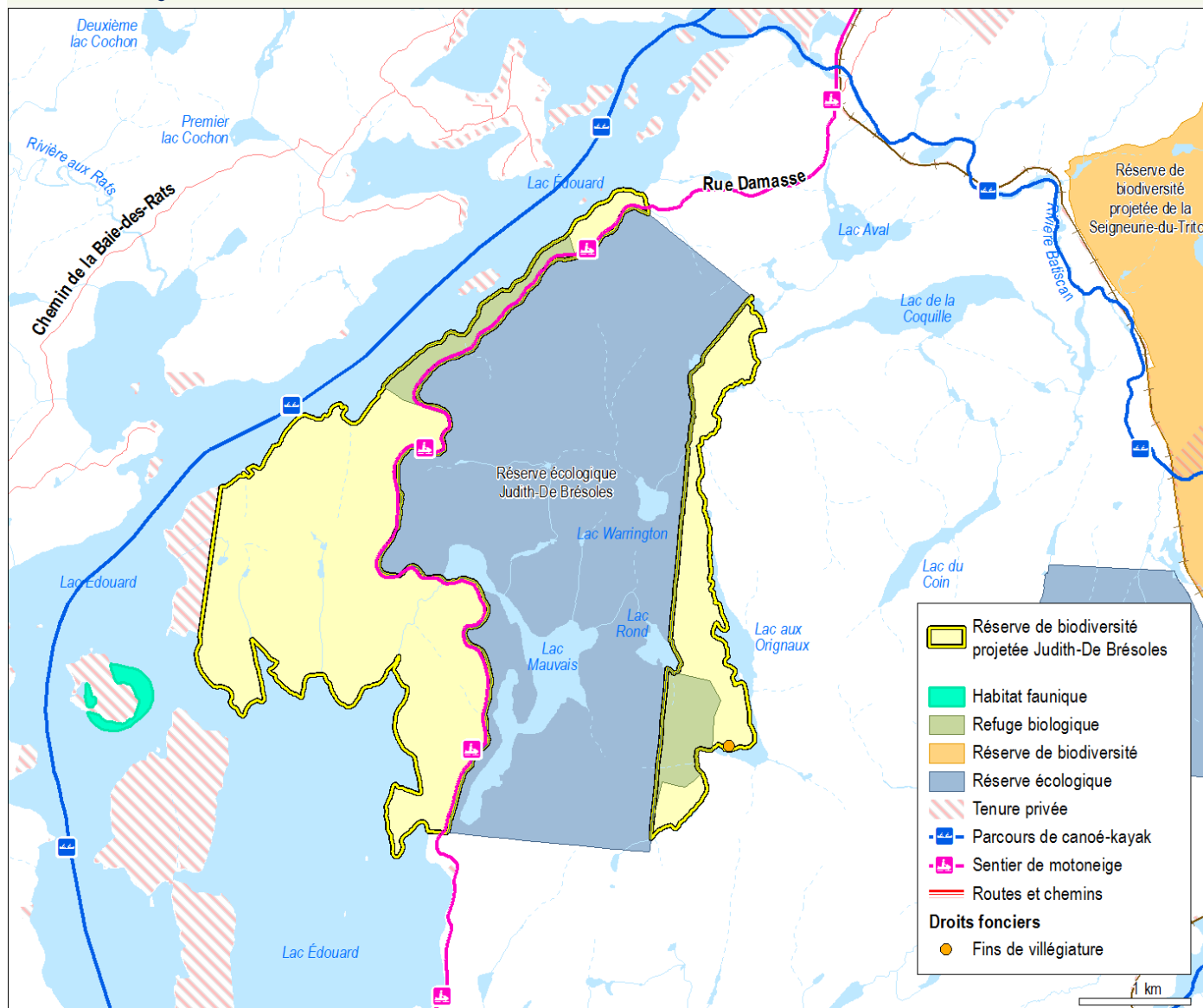
Environnement  
et Lutte contre  
les changements  
climatiques

Québec





## 9 - Projet de réserve de biodiversité Judith-De Bréssoles

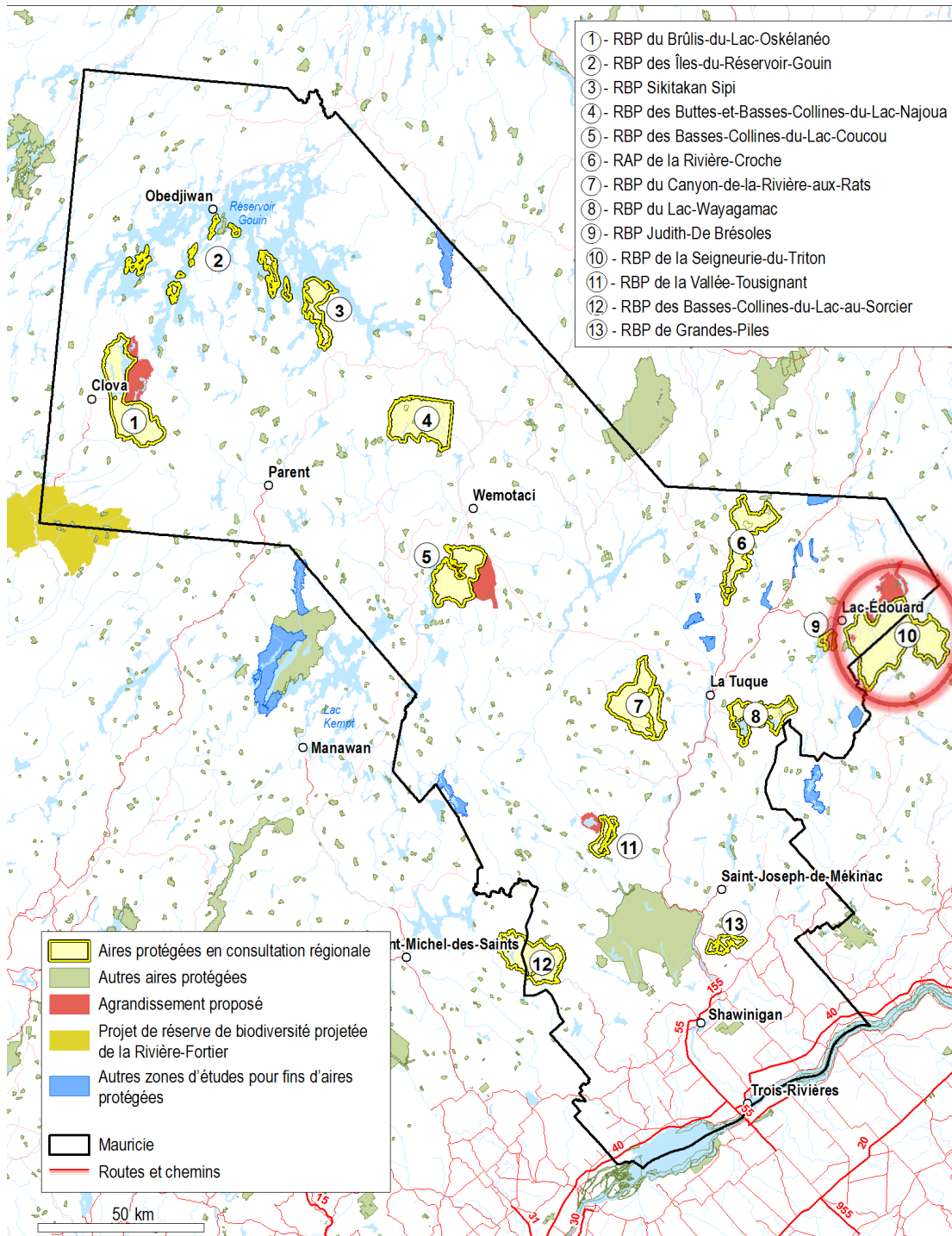


- Représentativité
- Forêts diversifiées et souvent vieilles
- Érablières sucrières à bouleau jaune (limite nord)
- Villégiature
- Motoneige
- Quad

Environnement  
et Lutte contre  
les changements  
climatiques

Québec





10

## Projet de réserve de biodiversité de la Seigneurie-du-Triton

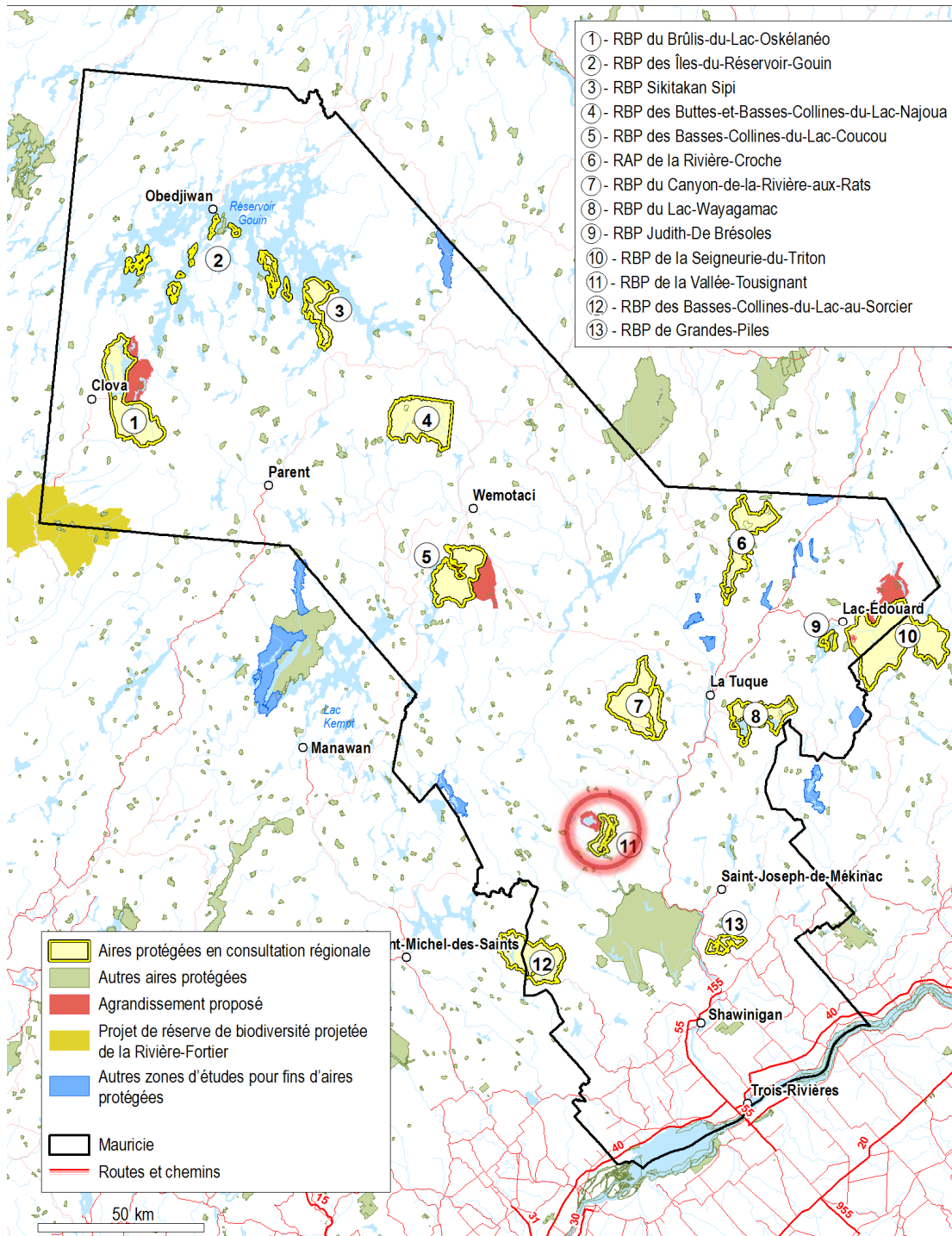
Statut provisoire : 2007-03-07

485,5 km<sup>2</sup> (ajout de 77,8 km<sup>2</sup>)

Environnement  
 et Lutte contre  
 les changements  
 climatiques

Québec





11

## Projet de réserve de biodiversité de la Vallée-Tousignant

Statut provisoire : 2008-06-11

58,4 km<sup>2</sup> (ajout de 15,8 km<sup>2</sup>)

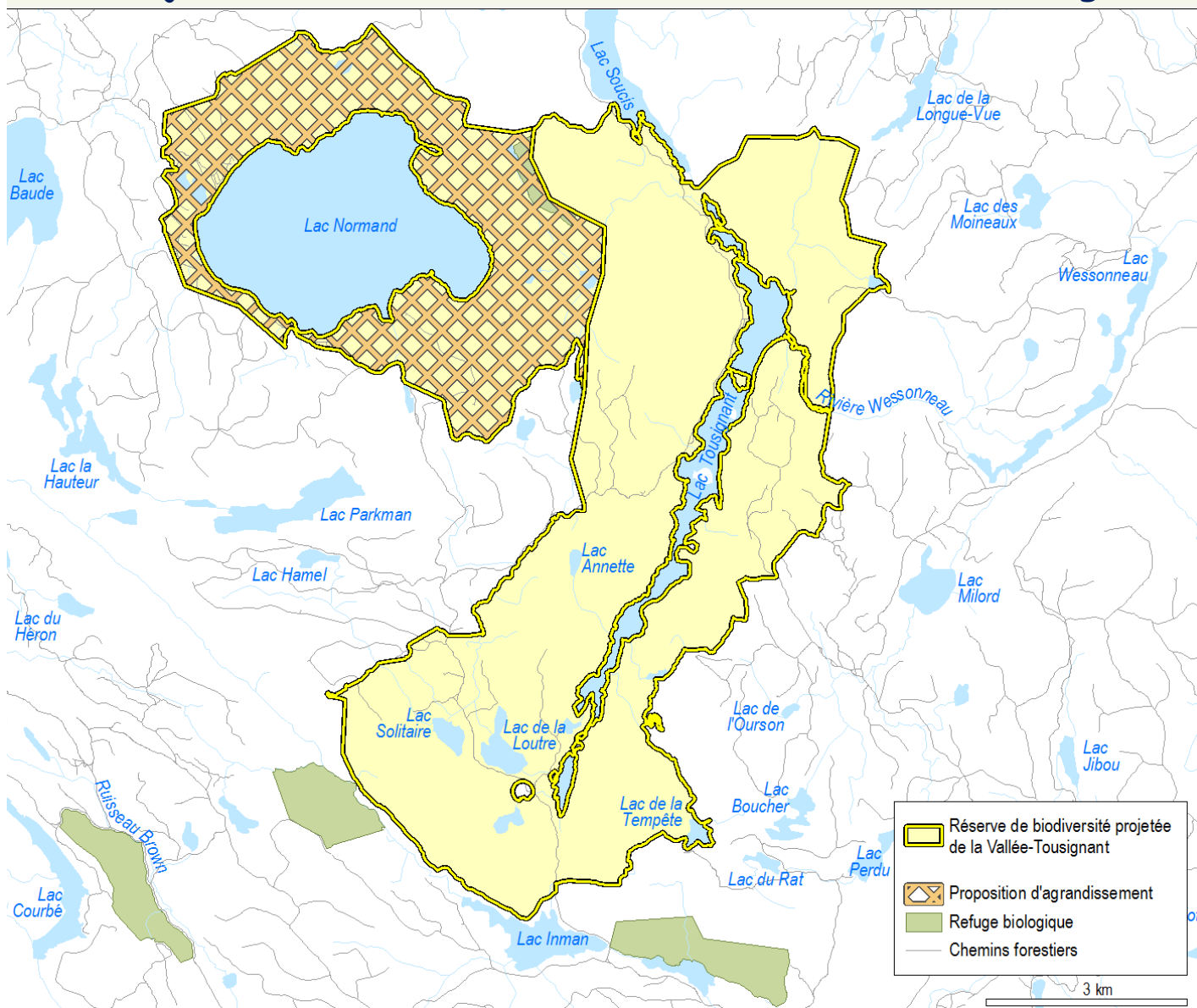
Environnement  
et Lutte contre  
les changements  
climatiques

Québec





## 11 - Projet de réserve de biodiversité de la Vallée-Tousignant

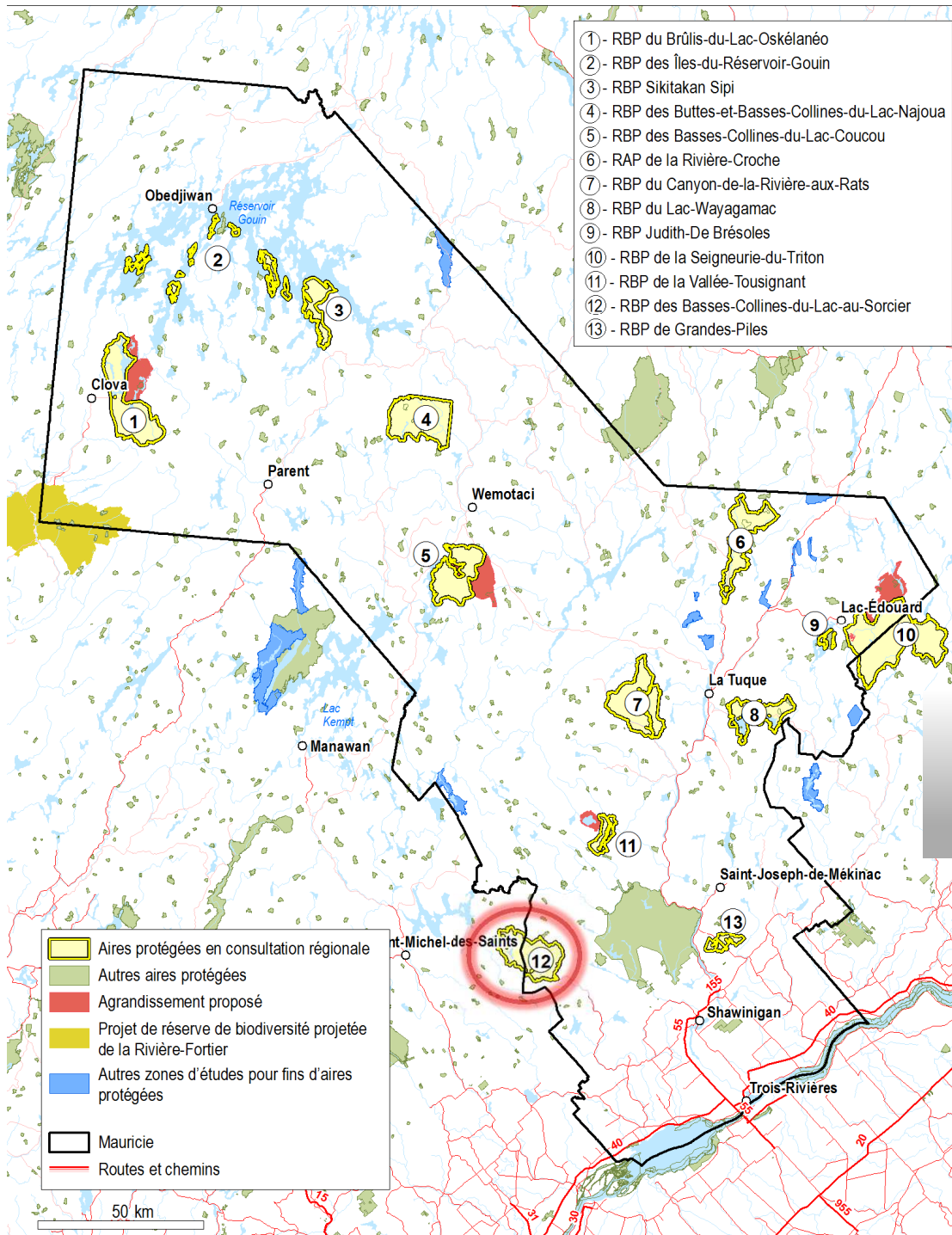


- Représentativité
- Vieilles forêts
- Réserve faunique
- Chasse
- Pêche
- Piégeage

Environnement  
et Lutte contre  
les changements  
climatiques

Québec





12

## Projet de réserve de biodiversité des Basses-Collines-du-Lac-au-Sorcier

Statut provisoire : 2008-06-11

191,1 km<sup>2</sup>

Environnement  
et Lutte contre  
les changements  
climatiques

Québec





## 12 - Projet de réserve de biodiversité des Basses-Collines-du-Lac-au-Sorcier

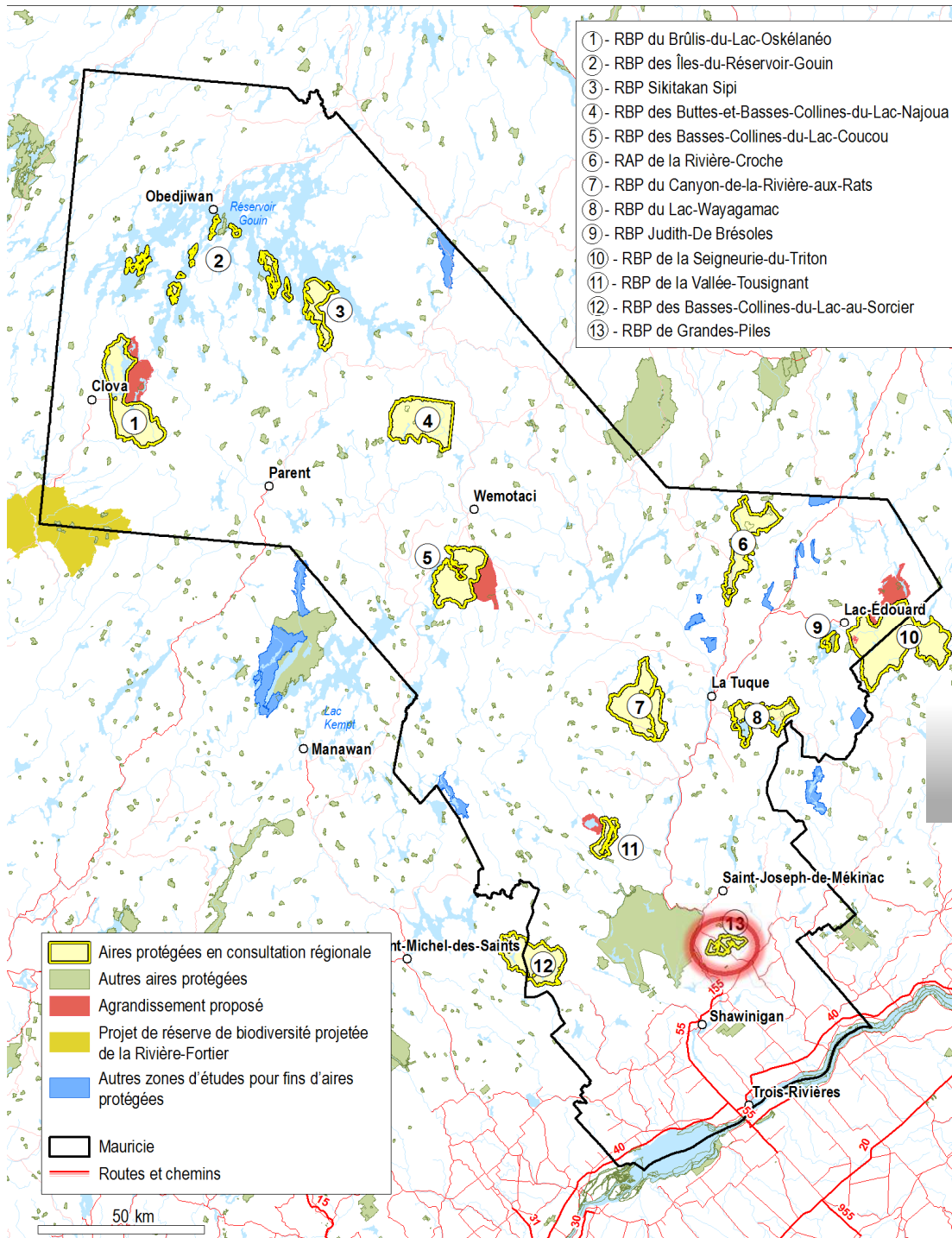


- Représentativité
- Tête de bassin versant
- Peuplements diversifiés
- Tortue des bois, ouananiche, secteur allopatrique d'omble de fontaine
- Marais et aires de nidification pour la sauvagine
- Réserve faunique
- Chasse
- Pêche
- Piégeage
- Canoé-kayak

Environnement  
et Lutte contre  
les changements  
climatiques

Québec





13

## Projet de réserve de biodiversité de Grandes-Piles

Statut provisoire : 2009-04-15

36,3 km<sup>2</sup>

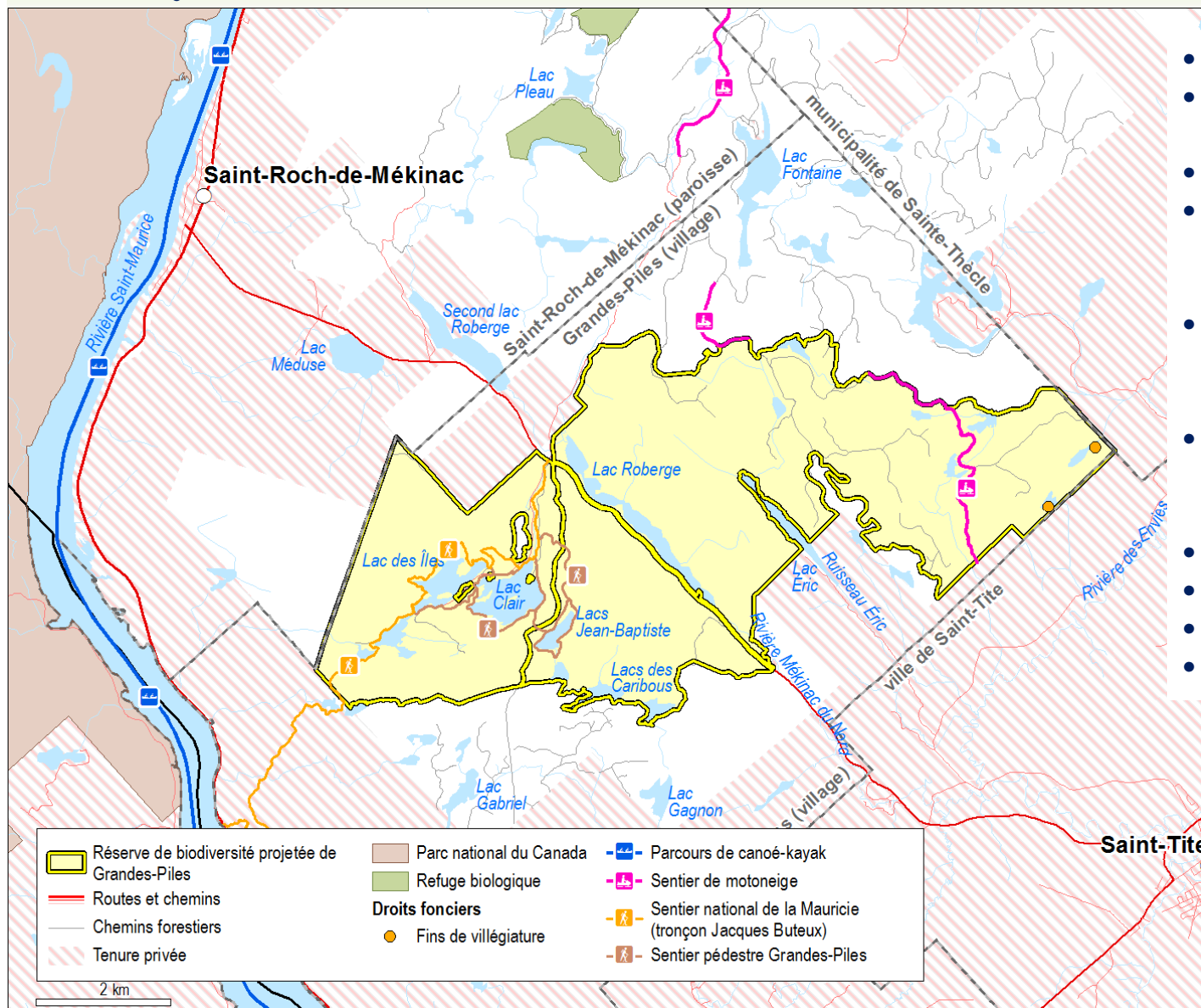
Environnement  
et Lutte contre  
les changements  
climatiques

Québec





## 13 - Projet de réserve de biodiversité de Grandes-Piles



- Représentativité
- Forêts diversifiées et souvent vieilles
- > 300 espèces floristiques
- Plusieurs espèces de poisson dont une population relictive
- Secteur à forte valeur pour les amphibiens et reptiles
- 5 espèces en situation précaire
- Récréation
- Villégiature
- Chasse
- Pêche

Environnement  
et Lutte contre  
les changements  
climatiques

Québec

An aerial photograph showing a wide, winding river that meanders through a lush green landscape. The river flows from the top left towards the bottom right, forming a large loop. The surrounding area is a mix of dense evergreen forests and open green fields. In the lower right, a large, dark lake is visible, with some lily pads on its surface. The overall scene is a beautiful natural landscape.

Merci de votre attention !