

ur consultation place seulement

174












DA14

Déviotion de la route 117 sur le territoire
de la municipalité de Labelle

6211-06-012



LÉGENDE:

-  BOISÉ
-  VÉGÉTATION
-  PAVAGE PROJÉTÉ
-  ROUTE NO 117 (existante)
-  PAVAGE EXISTANT
-  COUPE DE ROC
-  PARC RÉGIONAL
-  BÂTIMENT À EXPROPRIER
-  EMPRISE DE NON-ACCÈS PROJÉTÉE
-  EMPRISE PROJÉTÉE
-  EMPRISE EXISTANTE

| | | |
|--|---------|---------|
| UNITÉ ADMINISTRATIVE | | |
| DIRECTION TERRITORIALE LAURENTIDES-LANAUDIÈRE SERVICE DES PROJETS | | |
| LOCALISATION DU PROJÉT | | |
| ROUTE | TRONÇON | SECTION |
| 117 | 04 | 024 |
| ROUTE | TRONÇON | SECTION |
| | | |
| MUNICIPALITÉ | | |
| LABELLE, M | | |