



**PROJET DE PROLONGEMENT DE L'AUTOROUTE 20
DE CACOUNA À TROIS-PISTOLES**

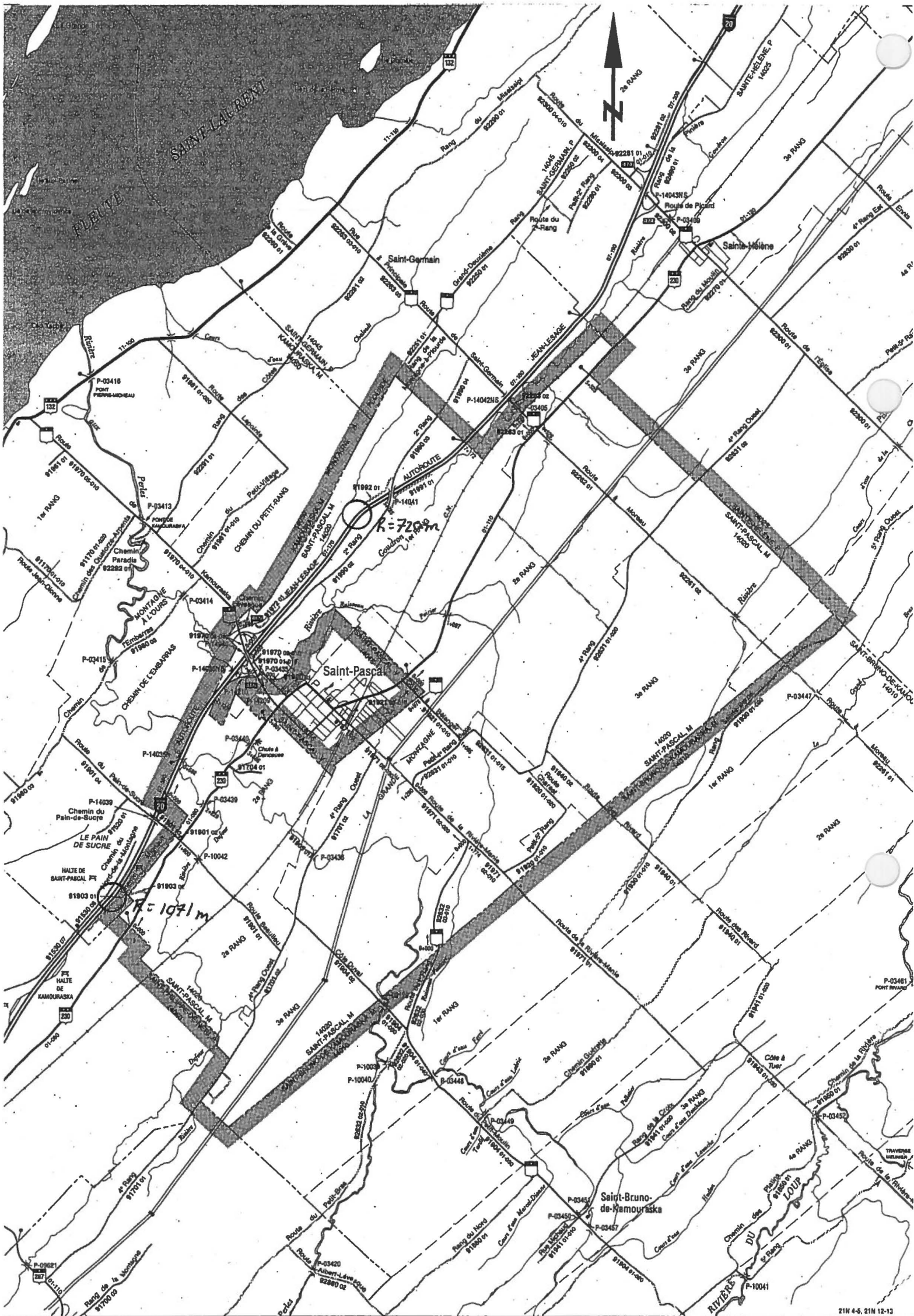
**IDENTIFICATION ET LOCALISATION DES COURBES ACCENTUÉES
EXISTANTES SUR L'AUTOROUTE 20**

17 juin 2002

IDENTIFICATION DE COURBES MINIMALES

AUTOROUTE 20 MONTRÉAL / CACOUNA

Localisation	Municipalité	Rayon (m)	Remarque
20-07-160	St-Pascal	1071	Secteur de la halte routière de Kamouraska
20-07-170	St-Pascal	720	1re courbe à l'est de l'échangeur Kamouska - St-Pascal
20-07-100	La Pocatière	908	Courbe à l'ouest de l'échangeur du Martinet
20-05-161	Laurier-Station	604	Est de la route 271
20-05-160	Laurier-Station	607	Ouest de la route 271



MRC de Kamouraska

SAINT-PASCAL, M 14

Direction du Bas-Saint-Laurent-Gaspésie-Îles-de-la-Madeleine (3300, 3100)
C.S. de Saint-Pascal (3374)

Gouvernement du Québec
Ministère des Transports
Service de la cartographie

1:50 000
0 1 2 km

RÉVISION 1998-01




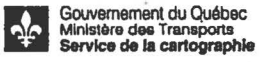
21N 4-5, 21M 1-8

MRC de Kamouraska

LA POCATIÈRE, V 14

Direction du Bas-Saint-Laurent-Gaspésie-Îles-de-la-Madeleine (3300, 3100)

C.S. de Saint-Pascal (3374)



RÉVISION 1998-01

